

Dictionnaire des communes
de l'Algérie, villes, villages,
hameaux, douars, postes
militaires, bordjs, oasis, [...]

Dictionnaire des communes de l'Algérie, villes, villages, hameaux, douars, postes militaires, bordjs, oasis, caravansérails, mines, carrières, sources thermales et minérales, comprenant en outre les villes, villages, oasis du Touat, du Gourara, du Tidikelt et de la vallée de l'Oued-Saoura. 1903.

1/ Les contenus accessibles sur le site Gallica sont pour la plupart des reproductions numériques d'œuvres tombées dans le domaine public provenant des collections de la BnF. Leur réutilisation s'inscrit dans le cadre de la loi n°78-753 du 17 juillet 1978 :

- La réutilisation non commerciale de ces contenus est libre et gratuite dans le respect de la législation en vigueur et notamment du maintien de la mention de source.

- La réutilisation commerciale de ces contenus est payante et fait l'objet d'une licence. Est entendue par réutilisation commerciale la revente de contenus sous forme de produits élaborés ou de fourniture de service.

[CLIQUER ICI POUR ACCÉDER AUX TARIFS ET À LA LICENCE](#)

2/ Les contenus de Gallica sont la propriété de la BnF au sens de l'article L.2112-1 du code général de la propriété des personnes publiques.

3/ Quelques contenus sont soumis à un régime de réutilisation particulier. Il s'agit :

- des reproductions de documents protégés par un droit d'auteur appartenant à un tiers. Ces documents ne peuvent être réutilisés, sauf dans le cadre de la copie privée, sans l'autorisation préalable du titulaire des droits.

- des reproductions de documents conservés dans les bibliothèques ou autres institutions partenaires. Ceux-ci sont signalés par la mention Source gallica.BnF.fr / Bibliothèque municipale de ... (ou autre partenaire). L'utilisateur est invité à s'informer auprès de ces bibliothèques de leurs conditions de réutilisation.

4/ Gallica constitue une base de données, dont la BnF est le producteur, protégée au sens des articles L341-1 et suivants du code de la propriété intellectuelle.

5/ Les présentes conditions d'utilisation des contenus de Gallica sont régies par la loi française. En cas de réutilisation prévue dans un autre pays, il appartient à chaque utilisateur de vérifier la conformité de son projet avec le droit de ce pays.

6/ L'utilisateur s'engage à respecter les présentes conditions d'utilisation ainsi que la législation en vigueur, notamment en matière de propriété intellectuelle. En cas de non respect de ces dispositions, il est notamment passible d'une amende prévue par la loi du 17 juillet 1978.

7/ Pour obtenir un document de Gallica en haute définition, contacter utilisationcommerciale@bnf.fr.

L⁸
Lk
2010

LK 8

2010 .

3.150 esc.

4 = PREFECTURE D'ALGER
DEPOT LEGAL

DICTIONNAIRE



DES

COMMUNES DE L'ALGÉRIE

VILLES, VILLAGES, HAMEAUX, DOUARS,
POSTES MILITAIRES, BORDJS, OASIS, CARAVANSÉRAILS,
MINES, CARRIÈRES,
SOURCES THERMALES ET MINÉRALES

comprenant en outre :

LES VILLES, VILLAGES, OASIS

DU TOUAT, DU GOURARA, DU TIDIKELT

et de

LA VALLÉE DE L'OUED-SAOURA




ALGER

PIERRE FONTANA, IMPRIMEUR-ÉDITEUR

1903

Tous droits réservés





VANT-PROPOS

Malgré l'occupation qui date de trois quarts de siècle, l'Algérie est encore peu connue, surtout en France.

Ce sont toujours les mêmes erreurs qui ont cours sur notre beau pays, les mêmes préventions à notre égard.

Sa géographie, qui la connaît ? Pour bon nombre de Français, l'Algérie est grande comme un département de France ; pour d'autres, c'est une vaste étendue de terrains incultes, où le colon doit, comme à l'époque de la conquête, quitter la charrue pour le fusil et défendre son sol. Si vous dites qu'il tombe de la neige dans les montagnes du Djurjura, dans le Sud oranais et dans presque toute la province de Constantine, on vous objectera que ce n'est pas possible, qu'il fait trop chaud.

Et sa puissance économique ? Ils sont peu nombreux, les privilégiés qui savent que l'Algérie possède un sol d'une grande richesse, qui se prête, sous un climat très salubre, aux cultures les plus variées et les plus productives ; que son mouvement commercial s'élève à près de 600 millions ; que des villes nombreuses se sont élevées là où, autrefois, croupissaient des marais infects ; qu'un réseau de chemins de fer de plus de 3,000 kilomètres la sillonne dans tous les sens ; que ses routes, ses chemins vicinaux ont un développement de plus de 20,000 kilomètres ; qu'elle possède, enfin, des ports comme Alger, Oran, Bône, Philippeville, qui ne le cèdent en rien aux principaux ports de France pour l'importance des transactions.

C'est pour chercher à opérer un revirement en faveur de notre colonie, pour la faire connaître dans toutes ses forces vives et chercher à diriger vers cette AUTRE FRANCE le courant d'émigration française, que nous publions ce livre.

Nous avons voulu que, comme la mère-patrie, l'Algérie ait son *Dictionnaire des Communes*, que chacun devra consulter pour bien connaître toute sa puissance économique.

Si nous parvenons, dans notre modeste sphère, à dissiper des erreurs, à éveiller l'intérêt, nous nous trouverons largement compensés, de notre labeur, par la satisfaction du devoir accompli.

Cet ouvrage est divisé en trois parties.

La première partie comprend **le Dictionnaire proprement dit**. Nous ne nous sommes pas attaché à donner, seulement, sur chaque localité, des indications précises au point de vue géographique; nous avons indiqué, pour toutes les villes, villages, hameaux, douars, etc., la population [recensement 1901], les productions du sol, les industries locales; nous avons signalé les mines, les gisements de phosphates, les carrières, les forêts, les sources d'eaux minérales et thermales; en un mot, les ressources de toute nature que chaque localité offre au travail et au capital.

La deuxième partie est consacrée **au Touat, au Gourara, au Tidikelt et à la vallée de l'Oued-Saoura**. Nous avons pensé que la place était tout indiquée, à la suite de l'Algérie, pour donner quelques renseignements sur cette vaste contrée, aujourd'hui possession française, qui est, pour ainsi dire, le prolongement de l'Algérie et constitue la première étape de notre pénétration dans le Sahara.

La troisième partie comprend des **Notices sur toutes les productions de l'Algérie**: céréales, vin, huile d'olive, tabac, fruits, primeurs, forêts, mines, phosphates, alfa, crin végétal, moutons, bœufs, chevaux, peaux, pelleteries brutes, laines et les sources thermales et minérales. Des données statistiques sur le mouvement commercial complètent les renseignements indispensables pour se rendre compte de l'état économique et social de notre colonie.

Nous avons utilisé, outre les ouvrages imprimés⁽¹⁾ divers documents des archives du Gouvernement général de l'Algérie. Nous considérons comme un devoir d'exprimer ici tous nos remerciements pour l'amabilité qu'ils ont mise à nous faciliter notre tâche, à :

- MM. LUCIANI, directeur des Affaires indigènes de l'Algérie au Gouvernement général.
ETIENNE, chef de bureau au Gouvernement général.
le Commandant LACROIX, chef du Service des Affaires indigènes au Gouvernement général.
le Capitaine DE SALLMARD, sous-chef du Service des Affaires indigènes au Gouvernement général.
le Commandant LAQUIÈRE, chef du Service des Affaires indigènes à la Division d'Alger.
BAGARD, officier interprète de 1^{re} classe au Gouvernement général.
RENAUD, chef du Service de la Statistique au Gouvernement général.
BAUDOIN, chef du Service de la Statistique à la Direction des Douanes de l'Algérie.

(1) *Répertoire des Tribus et Douars-Communes de l'Algérie*, par M. ACCARDO, chef du Service des cartes et plans au Gouvernement général. — *L'Agriculture algérienne*, par M. LECQ, inspecteur de l'Agriculture en Algérie.

EXPLICATIONS NÉCESSAIRES

Il existe en Algérie trois sortes de communes: les communes de plein exercice, les communes mixtes et les communes indigènes. Aussi croyons-nous utile de faire connaître en quoi elles diffèrent des communes de France.

Communes de plein exercice. — On entend par communes de plein exercice les communes dont l'administration est soumise aux règles en vigueur pour les communes de la métropole, sous réserve de l'admission dans les Conseils municipaux par voie d'élection, des habitants indigènes. (*Ces communes sont désignées par l'abréviation : c.*)

Communes mixtes. — On appelle communes mixtes les circonscriptions dans lesquelles la population indigène est dominante et où la population européenne commence à fonder quelques établissements. Ces communes sont gérées par un Administrateur nommé par le Gouvernement. Sont également communes mixtes les postes militaires établis sur des points avancés où la population européenne a été admise à se livrer au commerce et à diverses industries de peu d'importance. (*Ces communes sont désignées par l'abréviation : c. mix.*)

Communes indigènes. — Ces communes sont formées de tribus et de douars dans le territoire desquels l'élément européen n'a pas encore, ou a peu pénétré; elles sont placées sous le commandement militaire. (*Ces communes sont désignées par l'abréviation : c. ind.*)

Cercle. — Un cercle est l'équivalent de commune indigène; il est administré par un officier qui porte le titre de Commandant supérieur.

Aghalik. — Territoire placé sous le commandement d'un agha (l'Agha est un chef indigène qui a plusieurs caïds sous ses ordres).

Caïdat. — Territoire administré par un chef indigène, nommé Caïd.

Cheïkhat. — Fraction de tribu sous les ordres d'un chef indigène, nommé cheïkh.

Djemaâ. — Assemblée de notables.

RECTIFICATIONS

Page 8, col. 1 : **Aïn-Hamza**, au lieu de : à 24 k. de Takitount, *lire* à 24 k. Nord-Ouest de Sétif. et à 2 k. du hameau de Tizi-N'béchar.

Page 36, col. 1 : **Bérard**, au lieu de : vil. de la c. de Castiglione, à 10 k., *lire* ch.-l. de c., à 10 k. de Castiglione.

Page 67, col. 2 : **Douï-Hassem**, *lire* **Douï-Hasseni**.

Page 89, col. 1 : **Guettar-el-Aïech**, *lire* **Guettar-el-Aïch**, à 28 k. de Constantine.

ABRÉVIATIONS

Anc.....	Ancien, ancienne.	Hect.....	Hectares.
Arr.....	Arrondissement.	Isr.....	Israélites.
Cer.....	Cercle.	Ita.....	Italiens.
C.....	Commune.	Jus. de p.....	Justice de paix.
C. ind.....	— indigène	K.....	Kilomètres.
C. mix.....	— mixte.	Pop.....	Population.
Ch.....	Chemin.	Pos.....	Poste.
Ch.-l.....	Chef-lieu.	Télégr.....	Télégraphe.
Dép.....	Département.	Téléph.....	Téléphone.
Esp.....	Espagnols.	Sub.....	Subdivision.
Eur.....	Européens.	Sup.....	Superficie.
Fract.....	Fraction.	Tri.....	Tribu.
Franç.....	Français.	Trib.....	Tribunal.
Hab.....	Habitants.	Vil.....	Village.

Signification des termes arabes les plus usités

<i>Aïn</i>	Source, fontaine.
<i>Aït</i>	Fils de, ceux de (terme kabyle).
<i>Ben</i>	Fils de.
<i>Beni</i>	Enfants de, descendants de (pluriel de <i>Ben</i>).
<i>Bir</i>	Puits (au pluriel : <i>Biar</i>).
<i>Bordj</i>	Fort, construction isolée en pierres.
<i>Bou</i>	(Littér. : père). Dans les noms de lieux, signifie : lieu à....., production de.....
<i>Chabet</i>	Vallée, vallon.
<i>Chott</i>	Lac salé.
<i>Djebel</i>	Montagne.
<i>Douar</i>	Réunion de tentes placées en cercle, ham. de gourbis.
<i>El</i>	Le, la, les.
<i>Erg</i>	Immenses espaces couverts de dunes (au pl. : <i>Arek</i>).
<i>Hammam</i>	Source thermale.
<i>Hassi</i> ou <i>Haci</i> ...	Puits, généralement peu profond, creusé dans un terrain sablonneux.
<i>Kef</i>	Rocher, pointe de rocher, escarpement.
<i>Ksar</i>	Village fortifié, bourg, dans le Sahara (au pluriel : <i>Ksour</i>).
<i>Oued</i>	Ruisseau, rivière, lit de rivière, vallée.
<i>Ouled</i>	Fils de, descendant de (au pluriel : <i>Oulad</i>). Dans les noms de tribus, le mot <i>Ouled</i> est au pluriel ; il devrait s'écrire régulièrement <i>Oulad</i> , mais il est d'usage de l'écrire <i>Ouled</i> ; c'est l'équivalent du mot <i>Beni</i> .
<i>Ras</i> ...	Sommet, cap.
<i>Sidi</i>	Seigneur, monsieur.
<i>Souk</i>	Marché.
<i>Zaouïa</i>	Couvent, école, centre de confrérie musulmane.

DICTIONNAIRE

DES COMMUNES DE L'ALGÉRIE

A

Aaret, vil. ind. du douar de Djezia, c. mix. d'Attia, arr. Philippeville, dép. Constantine; 75 hab.

Ababda, tri. et caïdat de la c. ind. et du cer. de Laghouat (sub. de Laghouat), dép. Alger; 879 ind.

Abadlia, anc. tri. de la c. mix. de Boghari constituée en douar. (V. Chabbounia, douar).

Abainou, vil. ind. de la tri. de Timazrit, c. mix. de Soummam, arr. Bougie, dép. Constantine; école.

Abbaziz, tri. et caïdat de la c. ind. de Djelfa (sub. de Médéa), dép. Alger; 3,731 ind.

Abboville, nom sous lequel on désigne le vil. de Bois-Sacré, du nom du fondateur, Abbo, mais cette dénomination n'est pas officielle.

Abd-el-Goui, douar de la c. d'Inkerman, arr. Mostaganem, dép. Oran; 3,273 hect.; 1,712 ind.

Abd-el-Kader, vil. de la c. de Sidi-bel-Abbès, dép. Oran; 404 hab., dont 246 esp.

Abdelnour, fract. du douar Guerrouma, c. mix. Palestro, dép. Alger; école.

Abdelsclam, douar de la c. mix. de l'Edough, arr. Bône, dép. Constantine; 472 ind.

Abid, douar de la c. mix. de Dra-el-Mizan, arr. Tizi-Ouzou, dép. Alger; 1,110 hect.; 599 ind.; céréales, tabac.

Abi-Youssef, douar de la c.

mix. du Djurdjura, arr. Tizi-Ouzou, dép. Alger; 2,175 hect.; 4,032 ind.; à 6 k. de Michelet; céréales, bechna, vigne, figuiers, massif de chênes.

Abou-Daoub, mine de fer, à 6 k. de Bougie, dép. Constantine (en exploitation).

Aboukir, ch.-l. de c., arr. Mostaganem, à 13 k., dép. Oran, à 102 k.: gare la plus proche: Mostaganem; pos., télégr.; 1,993 hab.; franç. 332, esp. 35, ind. 1,626; terres fertiles irrigables, céréales, vigne (800 hect.); élevage du bétail.

Aboutville (anc. nom: Aïn-el-Hadjar), vil. de la c. mix. d'Aïn-Bessem, dép. Alger, à 15 k. d'Aïn-Bessem; à 10 k. de Bouïra et à 135 k. d'Alger; gare la plus proche: Bouïra; pos., télégr. à Bouïra; 189 hab.; céréales, vigne (30 hect.), oliviers; élevage du mouton.

Abrarès, douar de la c. mix. de Soummam, arr. Bougie, dép. Constantine; 6,708 hect.; 2,127 ind.; forêt de chênes-liège des Beni-Amran; à 65 k. de Sidi-Aïch: céréales, figuiers, oliviers, caroubiers, forêt de chênes-liège.

Abry, ferme de la c. de Saint-Denis-du-Sig, dép. Oran.

Abziza, fermes de la c. d'Oued-el-Alleug, dép. Alger.; 350 hect. de vigne, céréales, tabac, prairies.

Achach, fract. de la tri. des Ahmar-Khaddou, c. ind. et cer. de Biskra (sub. de Batna), dép. Constantine; 99 ind.

Achacha, douar de la c. mix. de Cassaigne, arr. Mostaganem, dép. Oran; à 40 k. de Cassaigne; 12,522 hect.; 5,619 ind.; céréales, arbres fruitiers, forêts; élevage: chevaux, bœufs, moutons, chèvres; école.

Achache, tri. et caïdat de la c. mix. et du cer. de Lalla-Maghrnia (sub. de Tlemcen), dép. Oran; 914 ind., 151 eur.

Achaïch, anc. tri. constituée en douar (V. Bou-Cherf, douar), c. mix. d'El-Milia, dép. Constantine; mine de cuivre à 10 k. Est 30° Sud d'El-Milia; forêt de chênes-liège.

Achouba, anc. tri. des Zerkfaoua, constituée en douar, c. mix. d'Azeffoun, arr. Tizi-Ouzou, dép. Alger; 4,004 hect.; 3,278 ind.; à 15 k. de Port-Gueydon; figuiers, oliviers, caroubiers, chênes-liège.

Acif-Boulma, douar de la c. mix. de Dra-el-Mizan, arr. Tizi-Ouzou, dép. Alger; à 28 k. de Dra-el-Mizan et à 12 k. de Boghni; 1,483 hect.; 3,121 ind.; céréales, oliviers, figuiers; école ind. dans la fract. d'Iril-Imoula.

Acif-el-Hammam, douar de la c. mix. de Soummam, arr. Bougie, dép. Constantine; à 35 k. de Sidi-Aïch; 5,322 hect.; 3,923 ind.; céréales, figuiers, oliviers, caroubiers, forêt de chênes-liège et chênes verts; source d'eau thermale.

Adaoura - Cheraga, tri. et caïdat de la c. ind. de Bou-Saâda (annexe de Sidi-Aïssa), sub. de Médéa, dép. Alger; 4,300 ind.; école ind.

Adaoura-Cheraba, tri. et caïdat de la c. ind. de Bou-Saâda (annexe de Sidi-Aïssa), sub. de Médéa, dép. Alger; 6,058 ind.

Addala, douar de la c. mix. de Gouraya, arr. et dép. Alger; 4,686 hect.; 1,971 ind.; forêt de chênes-liège des Tazrout.

Adélia, anc. tri. des Righa, constituée en douar, c. mix. d'Hammam-Righa, à 22 k.; 13,364 hect.; 3,119 ind.; forêt de chênes-liège

des Righa, culture des céréales, de la vigne; élevage du bétail.

Adélia, fermes de la c. mix. d'Hammam-Righa, arr. Miliana, dép. Alger; 224 hab. dont 60 étrangers; culture des céréales, de la vigne (250 hect.).

Adélia, station du ch. de fer Alger-Oran, à 10 k. d'Affreville, à l'entrée de la vallée du Chélif, desservant Miliana et Margueritte. En dehors du personnel de la gare, il n'existe pas d'agglomération. On a donné récemment à cette station le nom de *Miliana-Margueritte*.

Adeni, vil. ind. du douar Iraten, c. mix. de Fort-National, arr. Tizi-Ouzou, dép. Alger; école.

Adjadja, ksar et oasis de palmiers (17,000) de la tri. Chott et Adjadja, c. ind. d'El-Goléa, poste d'Ouargla (sub. de Laghouat).

Adjama, douar de la c. mix. d'Ammi-Moussa, arr. Mostaganem, dép. Oran; à 25 k. d'Ammi-Moussa; 6,750 hect.; 2,311 ind.; céréales, arbres fruitiers, forêts; élevage: chevaux, bœufs, moutons.

Adjeroud, vil. ind. de la c. mix. de Nedroma, arr. Tlemcen, dép. Oran, à 30 k. de Nedroma, frontière du Maroc.

Afensou, douar de la c. mix. d'Attia, arr. Philippeville, dép. Constantine; 3,617 hect.; 1,313 ind.; à 16 k. de Chéraïa; forêt de chênes-liège des Ouïachoua-Rifla; mine de pyrite de fer d'Aïn-Sedma.

Afensou, vil. ind. du douar Oussameur, c. de Fort-National, arr. Tizi-Ouzou, dép. Alger; école.

Affoural, mine de zinc, c. mix. des Ouled-Soltan et des Eulma, arr. Sétif, dép. Constantine, à 42 k. Ouest 32° Nord de Batna.

Affre, fermes de la c. de Relizane, à 5 k., dép. Oran.

Affreville, ch.-l. de c., arr. Miliana, à 9 k., dép. Alger, à 120 k.; gare ch. de fer Alger-Oran; pos., télégr.; 4,520 hab.; vil. 1847; franç. 1,157, esp. 209, isr. 64, divers 84, ind. 3,006; terres très fertiles, culture principale des céréales

vigne (229 hect.), arbres fruitiers, dont 10,000 amandiers; marché important pour grains.

Aflou, ch.-l. d'une annexe de la c. ind. de Tiaret-Aflou, dép. Oran, dans le Djebel-Amour: gare la plus proche: Tiaret, à 166 k.: pos., télégr.; poste militaire; hôpital militaire; pop. du vil. 553 hab.

Aflou, annexe de la c. ind. de Tiaret-Aflou; 18,335 ind., 55 eur., 70 isr.; élevage très développé: chevaux (1,750), bœufs (7,980), moutons (171,809), chèvres (49,455), chameaux (8,326); arbres fruitiers: 7,200 grenadiers, 8,300 figuiers, vigne (185 hect.); commerce de laines et bestiaux: fabrication de tapis et burnous.

Agadi, vil. ind. du douar El-Ouldga, c. mix. d'Attia, arr. Philippeville, dép. Constantine.

Agadie (nom nouveau: Montaigne), hameau de la c. mix. de Tababort, arr. Bougie, dép. Constantine, à 15 k. de Djidjelli et à 120 k. de Constantine; terres propres à la culture des céréales et de la vigne; oliviers; centre de création récente, en peuplement.

Agadir, vil. ind. aux environs de Tlemcen, dép. Oran, remarquable par ses nombreuses tanneries où se fabrique ce beau cuir si souple que nous appelons *maroquin* et qui est connu dans tout le Nord de l'Afrique sous la dénomination de *filalis*.

Agha, section de la c. de Mustapha, la plus rapprochée de la ville d'Alger dont elle est, pour ainsi dire, le prolongement: elle se divise: en Agha-Inférieur et Agha-Supérieur: Agha-Inférieur, c'est le quartier industriel et commerçant: Agha-Supérieur est une agglomération de villas et de belles maisons très recherchées pour la beauté du site et les facilités de communication avec Alger.

Aghbal, douar de la c. mix. de Gouraya, arr. et dép. Alger; à 48 k. de Cherchel; 3,238 hect.; 1,851 ind.; forêt de chênes-liège, oliviers

en grande quantité; moulin à huile.

Aghbalou, douar de la c. mix. de Beni-Mansour, arr. et dép. Alger; à 19 k. de la gare de Tazmalt et à 15 k. de Maillot; 6,548 hect.; 3,906 ind.; oliviers, figuiers, exploitation du bois de chauffage; source d'eau gazeuse bicarbonatée de Selloum.

Aghrib, fract. ind. du douar Tamgout, c. mix. du Haut-Sebaou, arr. Tizi-Ouzou, dép. Alger: école.

Aghrib, fract. ind. du douar Bou-Andas, c. mix. d'Oued-Marsa, arr. Bougie, dép. Constantine.

Agoulmin, vil. ind. du douar Beni-Kelili, c. mix. Fort-National, arr. Tizi-Ouzou, dép. Alger.

Agoumath, vil. ind. du douar Tamgout, c. mix. du Haut-Sebaou, arr. Tizi-Ouzou, dép. Alger.

Agouni-Bourar, vil. ind. du douar Oumalou, c. mix. de Fort-National, arr. de Tizi-Ouzou, dép. Alger.

Agouni-Fourrou, vil. ind. du douar Kouriet, c. mix. de Fort-National, arr. Tizi-Ouzou, dép. Alger.

Agoussine, vil. ind. du douar Iloula-ou-Malou, c. mix. du Haut-Sebaou, arr. Tizi-Ouzou, dép. Alger.

Aguemoune, vil. ind. de la tri. des Beni-Hacain, c. mix. d'Azefoun, arr. Tizi-Ouzou, dép. Alger.

Aguemoune - Aouana, vil. ind. du douar Beni-Aïssi, c. mix. de Fort-National, arr. Tizi-Ouzou, dép. Alger; école.

Aguemoune-Izen, vil. ind. du douar Oumalou, c. mix. de Fort-National, arr. Tizi-Ouzou, dép. Alger, à 2 k. de Fort-National.

Ahl-el-Aïd, douar de la c. mix. de Saint-Lucien, à 16 k., arr. et dép. Oran; 4,055 hect.; 2,003 ind., 4 eur.; forêt de Mouley-Ismaïl.

Ahl-el-Euch, anc. tr. de la c. mix. de Tablat, dép. Alger, constituée en deux douars: Ziana et El-Euch.

Ahl-el-Ghafer, douar de la c. mix. Sebdou, arr. Tlemcen, dép. Oran ; à 42 k. de Sebdou ; 5,834 hect. ; 1,286 ind. et 58 eur. ; céréales, élevage du bétail.

Ahl-el-Gorin, douar de la c. mix. de Renault, arr. Mostaganem, dép. Oran ; à 8 k. d'Inkerman ; 4,059 hect. ; 2,450 ind. ; céréales ; élevage : chevaux, bœufs, moutons.

Ahl-el-Guebli, douar de la c. de Kherba, arr. Miliana, dép. Alger ; 124 hect. ; 502 ind.

Ahl-el-Hassian, douar de la c. mix. La Mina, arr. Mostaganem, dép. Oran ; à 32 k. de Clinchant ; 4,439 hect. ; 1,194 ind. ; céréales, un peu de vigne ; élevage du bétail.

Ahl-el-Ksar, tri. de la c. mix. de Beni-Mansour, arr. et dép. Alger ; à 20 k. de la gare d'El-Adjiba ; 11,050 hect. ; 2,810 ind. ; céréales, forêts de pins étendues ; élevage du mouton.

Ahl-el-Oued, douar de la c. mix. des Braz, arr. Miliana, dép. Alger ; à 30 k. de Duperré ; 7,097 hect. ; 1,515 ind. ; blé (1,500 hect.), orge (3,500 hect.), oliviers (8,000 pieds), forêts (2,000 hect.) ; élevage : 450 bœufs, 1,300 moutons.

Ahl-Souk, quartier de Nedroma (ville), arr. de Tlemcen, dép. Oran ; 1,029 hab.

Ahl-Stitten, tri., ksar et caïdat de la c. mix. et du cer. de Géryville (sub d'Aïn-Sefra), dép. Oran ; 1,659 ind. ; à 26 k. de Géryville.

Ahmed-ben-Ali (V. Bayard, nom nouveau).

Ahmyan, fermes européennes dans le douar Oued-Sefioun, c. de Tenira, à 6 k. de Tenira, arr. Sidi-bel-Abbès, dép. Oran ; céréales, un peu de vigne.

Ahnaïdja, douar de la c. mix. de Cacherou, arr. Mascara, dép. Oran ; à 30 k. de Palikao ; 21,690 hect. ; 1,205 ind. ; céréales, forêts ; élevage : chevaux, bœufs, moutons et chèvres.

Ahsasnah, douar de la c. mix. d'Aïn-M'lila, arr. et dép. Constan-

tine ; à 50 k. d'Aïn-M'lila et à 6 k. d'Aïn-Abid ; 4,468 hect. ; 1,698 ind. ; céréales ; élevage : chevaux, bœufs et moutons.

Aiaïda, section de la tri. des Ouled-Khiar, c. mix. Souk-Ahras, arr. Guelma, dép. Constantine ; à 27 k. de Souk-Ahras ; 1,876 ind. ; céréales.

Aïn-Abd-el-Beg, hameau de la c. mix. de Maâdid, arr. Sétif, dép. Constantine ; gare la plus proche : Hammam ; céréales, élevage du bétail ; école.

Aïn-Abessa, ch.-l. de c., arr. Sétif, à 20 k., dép. Constantine, à 126 k. ; gare la plus proche : Sétif, à 20 k. ; pos., télégr. ; 5,701 hab ; vil., 786 ; franç., 342 ; étrangers, 36 ; ind., 5,323. Douars de la c. : Cherfa, 1,863 ind. ; Takoka, 1,256 ind. ; El-Matrona, 1,498 ind. ; céréales, élevage du bétail, mine de fer (hématite) au Djebel-Anini.

Aïn-Abid, ch.-l. de c., arr. et dép. Constantine, à 42 k. ; station ch. de fer Bône à Kroubs ; pos., télégr. ; 3,250 ind., 82 franç. ; céréales, culture du bananier (1,506 pieds) ; élevage du bétail, commerce de laine ; carrières de calcaire ; à 4 k., ruines romaines, dites : d'Enchir-el-Kebira. Fract. indigène : Aïn-Abid, 1,698 ind. ; douar Zenatia, 1,133 ind.

Aïn-Abid, fract. ind. de la c. d'Aïn-Abid, 1,698 ind.

Aïn-Aftra, hameau de la c. mix. de Séfia, dép. Constantine ; halte ch. de fer Bône-Tunis, à 28 k. de Souk-Ahras et à 24 k. de Duvi-
viev ; pos. à Laverdure ; 54 hab.

Aïn-Amara, hameau de la c. de Clauzel, arr. Guelma, à 22 k. ; dép. Constantine, à 94 k. ; gare la plus proche : Guelma ; siège de l'administration de la c. mix. d'Oued-Cherf ; 271 hab.

Aïn-Amar, nom sous lequel on désigne quelquefois le ksar de Chott de la tri. Chott et Adjadja, c. ind. d'El-Goléa, poste militaire d'Ouargla (sub. de Laghouat).

Aïn-Arnat, vil. de la c. de

Coligny, à 9 k., arr. Sétif, dép. Constantine; gare la plus proche: Sétif, à 9 k.; pos. à Aïn-Abessa; 70 franç., 33 étrangers, 319 ind.; céréales, un peu de vigne, élevage du bétail.

Aïn-Azel (V: Ampère, nom nouveau).

Aïn-Babouch, douar de la c. mix. d'Oum-el-Bouaghi, arr. et dép. Constantine; à 14 k. de Canrobert; 18,836 hect.; 3,478 ind., 29 eur.; céréales. élevage.

Aïn-Babouch, centre *en projet*, c. mix. d'Oum-el-Bouaghi, arr. et dép. Constantine.

Aïn-Barbar, vil. de la c. mix. de l'Edough, arr. Bône, dép. Constantine, dans le douar Tréat, à 35 k. de Bône et à 4 k. d'Ouïder; pos. à Bône; forêt de chênes-liège, vignoble; mine de zinc et de cuivre.

Aïn-Beïda, ch.-l. de c. et de canton; arr. et dép. Constantine; gare terminus ch. de fer Ouled-Rahmoun à Aïn-Beïda; port le plus proche: Philippeville, à 199 k., à 121 k. de Constantine; pos., télégr., jus. de p.; 7,149 hab.: ville 4,155; franç. 508, isr. 703, divers 358, ind. 5,581; grand commerce de céréales, de dattes et de moutons; massifs forestiers, mines de plomb argentifère et d'antimoine à Sanza, à 26 k., et à Hamima, à 25 k.; mine de fer au Djebel-Soud, à 8 k. Nord; salines du lac El-Tarf, à 28 k., en exploitation active. Douars de la c.: Oulmen 2,959 ind.; Darsoun 188 ind.

Aïn-Beïda (la fontaine blanche), fermes et maisons isolées sur la route d'Orléansville à Ténès, à 12 k. d'Orléansville.

Aïn-Beïda, fermes eur. de la c. de La Sénia, dép. Oran; gare la plus proche: Valmy; culture principale: la vigne.

Aïn-Beïda, vil. de la c. d'Aïn-Taya, dép. Alger, sur le ch. du Retour-de-la-Chasse à Félix-Faure; belle plage; vigne (44 hect.), culture maraîchère; 23 ind., 11 eur.

Aïn-Beïda (de la M'léta), vil.

de la c. d'Hamman-bou-Hadjar, dép. Oran, à 8 k. d'Er-Rahel et à 6 k. d'Hamman-bou-Hadjar; céréales, vigne, élevage du bétail; 215 hab.

Aïn-Benian, caravansérail, sur la route de Sétif à Bou-Saâda, à 31 k. de Bou-Saâda, dép. Alger; source thermale

Aïn-ben-Khelil, poste militaire, à 53 k. Sud-Ouest de Méchéria et à 65 k. Nord d'Aïn-Sefra; gare la plus proche: Naâma, à 24 k.; pos. à Méchéria.

Aïn-Bessem, ch.-l. de c. mix., arr. et dép. Alger; gare la plus proche: Bouïra, à 25 k.; distance d'Alger, 150 k.; distance d'Aumale, 18 k.; pos., télégr., jus. de p.; marché important pour grains, bétail; céréales, vignoble important, vin renommé, arbres fruitiers, élevage.

Aïn-Bessem, nom d'une c. mix., arr. et dép. Alger, dont le ch.-l. est Aïn-Bessem (vil.); sup. 101,000 hect.; pop. 27,915 ind., 923 eur.; céréales, vigne (900 hect.), forêts très étendues de chênes, chênes-liège et surtout de pins d'Alep; élevage: chevaux 1,316, mulets 1,882, bœufs 7,182, moutons 42,340, chèvres 36,018; arbres fruitiers: figuiers, amandiers; commerce de laines très réputées.

Aïn-Bessem, douar de la c. mix. du même nom, dép. Alger; à 6 k. du vil. et à 31 k. de Bouïra; 3,124 hect.; 808 ind.; céréales, prairies: élevage du mouton.

Aïn-Bid, gisements de phosphates, aux environs d'El-Guerrah, dép. Constantine, d'une extraction facile, dosant de 50 à 65 0/0.

Aïn-Bida, grande halte, sur la route de Batna à Sétif, à 51 k. de Batna.

Aïn-Boubeker, caravansérail, sur la route de Géryville à Laghouat, à 24 k. de Géryville.

Aïn-Bouchama, section de la c. de Sétif, dép. Constantine; 71 hab.

Aïn-Boucif, vil. de la c. ind. de Boghar, dép. Alger, sur la

route de Médéa à Birin, à 39 k. de Birin.

Aïn-bou-Dib (V. Bertville, nom nouveau).

Aïn-Boudinar (V. Belle-Côte, nom nouveau).

Aïn-bou-Zegza, caravansérail, sur la route de Téniet-el-Had à Boghari; à 10 k. de Téniet-el-Had, dép. Alger.

Aïn-bou-Zid, caravansérail, sur la route de Téniet-el-Had à Boghari, à 28 k. de Boghari, dép. Alger.

Aïn-Chaouch, mine de zinc (calamine et blende), c. mix. de Morsott, dép. Constantine, à 44 k. Nord de Tébessa.

Aïn-Cherchar (V. Auribeau, nom nouveau).

Aïn-Cheurfa, douar de la c. mix. de Saint-Lucien, à 40 k., arr. et dép. Oran; 1,779 hect.; 3,651 ind., 84 eur.; céréales, vigne, oliviers, forêts; élevage: chevaux, bœufs, moutons.

Aïn-Chouga, fermes eur. isolées de la c. de Sétif, dép. Constantine; 145 hab.; céréales, élevage du bétail.

Aïn-Dahlia, grande halte à 18 k. de Boghar, dép. Alger, sur la route de Boghar à Ouarsenis.

Aïn-Dalia, station ch. de fer de Bône à Mokta-el-Hadid, à 7 k. d'Aïn-Mokra et à 26 k. de Bône, dép. Constantine.

Aïn-Defali, grande halte sur la route de Géryville à Oran, à 16 k. de Géryville.

Aïn-Defla, vil. ind. de la c. de Tlemcen, dép. Oran.

Aïn-Defla, douar de la c. mix. de Mascara, dép. Oran; à 20 k. de la gare de Mascara; 7,204 hect.; 1,648 ind., 13 eur.; céréales, vigne.

Aïn-Dibba, gisements de phosphates, c. mix. de Morsott, dép. Constantine (en exploitation).

Aïn-Did, mine de cuivre, à 36 k. Nord 32° Ouest de Tébessa, dép. Constantine.

Aïn-Diss, douar de la c. mix. d'Oum-el-Bouaghi, arr. et dép.

Constantine, à 24 k. de Canrobert; 13,591 hect.; 2,651 ind.

Aïn-Douz, douar de la c. de Tlemcen, dép. Oran; 1,172 hect.; 459 ind.

Aïn-Drinn, vil. ind. du douar Ouled-Chelih, c. mix. d'Aïn-Touta, arr. Batna, dép. Constantine, sur la route d'El-Biar à Barika, à 34 k. d'El-Biar; céréales.

Aïn-el-Affeurd, vil. ind. du douar El-Gada, c. mix. de Saint-Lucien, dép. Oran; gare la plus proche: Oued-Imbert, à 22 k.

Aïn-el-Anseur, douar de la c. mix. de Téniet-el-Had, à 25 k., arr. Orléansville, dép. Alger; 12,171 hect.; 2,119 ind.; céréales, forêts de pins et chênes verts; élevage des bœufs et moutons

Aïn-el-Arba, ch.-l. de c., arr. et dép. Oran, à 70 k.; gare la plus proche: Er-Rahel, à 18 k.; pos., télégr., jus. de p.; 1,817 hab.: vil. 1,371; franç. 331, esp. 462, isr. 234, marocains 149, ind. 641; terres très fertiles, céréales, vigne (260 hect.), fabrication du crin végétal, marché important.

Aïn-el-Assafeur, douar de la c. mix. d'Aïn-el-Ksar, arr. Batna, dép. Constantine; à 15 k. de Batna; 5,922 hect.; 1,396 ind.; céréales; élevage: bœufs, moutons; mine de zinc importante à Ras-Nefla.

Aïn-el-Betounia, vil. ind., c. mix. d'Oued-Cherf, arr. Guelma, dép. Constantine: école.

Aïn-el-Bey, hameau de la c. mix. de Guettar-el-Aïch, dép. Constantine, à 10 k.; gare la plus proche: Kroubs, à 5 k.; pos. à Constantine; pénitencier militaire; 52 hab.

Aïn-el-Esnam (V. El-Esnam).

Aïn-el-Guetar, douar de la c. mix. de La Mina, arr. Mostaganem, dép. Oran; à 30 k. de Clinchant; desservi par la gare de Sidi-Khettab; 10,114 hect.; 2,280 ind., 32 eur.; céréales, forêts; grand élevage de moutons et bêtes à cornes; bergerie communale; gîte pétrolifère.

Aïn-el-Hadid, caravansérail sur la route de Saïda à Frennda, dép. Oran, à 16 k. de Frennda.

Aïn-el-Hadjadj, station du ch. de fer d'Arzew à Duveyrier, à 24 k. d'Aïn-Sefra; bois, eau, fourrages.

Aïn-el-Hadjar (V. Aboutville, nom nouveau).

Aïn-el-Hadjar (V. Parmentier, nom nouveau).

Aïn-el-Hadjar, ch.-l. de c., arr. Mascara, dép. Oran, à 182 k.; station ch. de fer d'Arzew à Duveyrier, à 11 k. de Saïda; pos., télégr.; 1,105 hab.; vil. 937, franç. 659, esp. 320, ind. 95, divers 31; céréales, vigne (313 hect.), culture maraichère, fourrages abondants, élevage du bétail.

Aïn-el-Hammam (V. Michélet, nom nouveau).

Aïn-el-Houtz, vil. ind., à 8 k. de Tlemcen, dép. Oran; sources d'eaux chaudes très abondantes.

Aïn-el-Ibel (la fontaine des chameaux), ksar, caravansérail, sur la route de Djelfa à Laghouat, à 36 k. Sud de Djelfa, dép. Alger.

Aïn-el-Ksar, nom. d'une c. mix., arr. Batna, dép. Constantine, dont le siège est au vil. d'El-Mahder; la c. est limitrophe de la c. de Batna; sup. 228,000 hect.; 34,592 ind., 443 franç.; grande culture des céréales, exploitation de l'alfa, élevage du bétail; la c. nourrit 105,305 moutons, 32,010 chèvres, 7,352 chevaux, 2,599 mulets, 585 chameaux et 5,272 bœufs.

Aïn-el-Ksar, vil. de la c. mix. d'Aïn-el-Ksar, à laquelle il a donné son nom, sur la route de Constantine à Batna; gare la plus proche: El-Mahder, à 3 k.; pos. à Batna, télégr. à El-Mahder; 273 hab.; céréales, élevage du bétail.

Aïn-el-Madhi, caravansérail, sur la route de Médéa à Birin, à 18 k. de Berrouaghia, dép. Alger.

Aïn-el-Ousseukh (V. El-Ousseukh).

Aïn-el-Trid (V. Bonnier, nom nouveau).

Aïn-el-Turk, ch.-l. de c., dép. Oran, sur le bord de la mer; télégr. municipal, pos. à Saint-André-de-Mers-el-Kebir; 1,014 hab.; vil. 861, franç. 436, esp. 373, divers 201; céréales, vigne (510 hect.), grande culture de primeurs.

Aïn-Eouit, section de la c. de Stora, arr. Philippeville, dép. Constantine; 28 hab.

Aïn-Ercheb, carrière de calcaire bleu à cassure brillante, de taille facile, sur le chemin de Nemours à Rachgoum, à 22 k. de Nemours, dép. Oran.

Aïn-Fakroun, vil. de la c. mix. d'Aïn-M'lila, dép. Constantine, à 60 k.; station ch. de fer d'Aïn-Beïda à Ouled-Rhamoun; pos., télégr.; 166 eur., 156 ind.; céréales, élevage du bétail, carrière de grès, gisements de phosphates d'extraction facile, dosant de 50 à 65 0/0.

Aïn-Farès, vil. de la c. mix. de Mascara, dép. Oran; gare la plus proche: Mascara, 15 k.; pos. à Mascara, télégr.; 320 hab.; eau abondante, céréales, vigne (315 hect.).

Aïn-Fekan, vil. de la c. mix. de Mascara, à 24 k., dép. Oran; gare la plus proche: Tizi, à 13 k.; pos. à Mascara, télégr.; 293 franç., 119 étrangers, 103 ind.; eau abondante, céréales, culture maraichère, vigne (210 hect.), arbres fruitiers, minoteries importantes.

Aïn-Ferani, section de la c. d'Assi-ben-Okba, dép. Oran, 22 hab.

Aïn-Fezza, ch.-l. de c. mix., arr. Tlemcen, dép. Oran, à 11 k. de Tlemcen; station ch. de fer de Sainte-Barbe-du-Tlélat à Tlemcen; à 22 k. de Lamoricière; pos. à Tlemcen, télégr.; pop. du vil. 159 hab., pop. de la c. 14,301; franç. 804, esp. 1,646, ind. 11,850; sup. 91,235 hect.; céréales, vigne (652 hect.); élevage du bétail; la c. nourrit 672 chevaux, 4,115 bœufs, 19,676 moutons et 16,262 chèvres; à 4 k. du vil., cascades et grottes remarquables, forêt de chênes-liège; culture de l'olivier.

Aïn-Frass. carrières de calcaire, à 3 k. de Mercier-Lacombe et à 47 k. de Sidi-bel-Abbès, dans le dép. Oran.

Aïn-Garden, caravansérail, sur la route de Téniet-el-Had à Tiaret, à 39 k. de Tiaret.

Aïn-Ghorab, douar de la c. de Saint-Charles, arr. Philippeville, dép. Constantine; 5,692 hect.; 247 ind.

Aïn-Ghoraba, douar de la c. mix. de Sebdou, arr. Tlemcen, dép. Oran; à 21 k. de Sebdou; 9,994 hect.; 1,949 ind.; céréales; élevage du bétail.

Aïn-Ghoraba, caravansérail, sur la route de Tlemcen à Sebdou, à 23 k. de Tlemcen.

Aïn-Ghorah, fermes dans le douar Sellaoua-Anouna, c. mix. d'Oued-Cherf, arr. Guelma, dép. Constantine.

Aïn-Guerfa, vil. de la c. de Guettar-el-Aïech, dép. Constantine, à 13 k.; gare la plus proche: Kroubs, à 8 k.; pos., télégr. à Ouled-Rahmoun; eau abondante, céréales, gisements de phosphates; 48 hab.

Aïn-Guergour, section de la c. mix. de Cachrou, arr. Mascara, dép. Oran; 17 hab.; à 42 k. de Mascara et à 32 k. de Palikao; céréales; élevage: moutons, porcs.

Aïn-Guettar, bordj et smala, à 22 k. Sud-Est de Souk-Akras, dép. Constantine; pos. à Souk-Ahras, télégr.; pays boisé; 913 hab.; céréales, vigne; eau abondante.

Aïn-Hadada, bordj important et fermes de la c. mix. d'Aïn-M'lila, dép. Constantine, à 8 k. 500 d'El-Guerrah et à 3 k. d'Aïn-M'lila; 186 hab.

Aïn-Hadjel, caravansérail, café-poste au milieu des dunes de sable, sur la route d'Aumale à Bou-Saâda, à 65 k. d'Aumale et à 27 k. de Sidi-Aïssa, dép. Alger.

Aïn-Hamza, source d'eau alcaline bi-carbonatée dans la c. mix. de Takitount, dép. Constantine, à

24 k. de Takitount; cette eau est comparable à l'eau de Vichy, mais plus riche en gaz et plus pauvre en bi-carbonates alcalins.

Aïn-Hazem, douar de la c. mix. d'Aïn-Bessem, arr. et dép. Alger; à 25 k. d'Aïn-Bessem et à 15 k. de Bouïra; 16,185 hect.; 2.061 ind.; céréales, forêt de pin d'Alep (6,000 hect.); moutons.

Aïn-Igni, hameau de la c. mix. d'Aïn-el-Ksar, arr. Batna, dép. Constantine; céréales, élevage du bétail; 34 hab.

Aïn-Kaddra, fract. ind. de la c. de Rivet, dép. Alger; carrière de calcaire, à 2 k. de Rivet, à 11 k. de l'Arba.

Aïn-Karouba, vil. ind. du douar Bou-Hamdane, c. mix. de Oued-Cherf, arr. Guelma, dép. Constantine; école.

Aïn-Kebir, fract. ind. du douar Bougous, c. mix. de La Calle, arr. Bône, dép. Constantine; école.

Aïn-Kebir, fract. ind. de la c. de Médéa, dép. Alger.

Aïn-Kebira (V. Perigotville, nom nouveau).

Aïn-Kebira, caravansérail, sur la route de Nemours à Nedroma, à 6 k., arr. Tlemcen, dép. Oran.

Aïn-Kechera, vil. du douar Ellie-Zeggar, c. mix. d'Attia, arr. Philippeville, dép. Constantine; mine de zinc, plomb et autres métaux connexes; forêt de chênes-liège; port le plus proche: Collo, à 55 k.

Aïn-Kelba, douar de la c. ind. de Barika (sub. de Batna), dép. Constantine; 15,750 hect.; 3,168 ind.

Aïn-Kercha, vil. de la c. mix. d'Aïn-M'lila, dép. Constantine; gare la plus proche: Aïn-M'lila, à 18 k.; pos., télégr. à Aïn-M'lila; 285 eur., 175 ind.; céréales, pommes de terre.

Aïn-Kerma, ch.-l. de c., dép. Constantine, à 22 k. de Mila, sur la route de Mila à Constantine; pos., télégr. à Rouffach, à 8 k.; pop. 4,138 ind., 133 franç.; céréales vigne (156 hect.).

Aïn-Kerma (V. Munier, nom nouveau).

Aïn-Kerma, caravansérail, sur la route d'Aumale à Bou-Saâda, à 36 k. d'Aïn-Hadjel et à 94 k. d'Aumale.

Aïn-Ketone, douar de la c. mix. de Séfia, arr. Guelma, dép. Constantine; à 55 k. de Laverdure et à 39 k. de la gare de Guelma; 6,700 hect.; 3,703 ind.: céréales; élevage: chevaux, bœufs, moutons.

Aïn-Khial, ch.-l. de c., arr., dép. Oran, à 86 k.: gare la plus proche: Aïn-Temouchent, à 13 k.; pos. télégr.; 4,260 hab.: vil. 381, franç. 536, esp. 340, marocains 630, isr. 176, ind. 2,547: pays montagneux, eau abondante, excellents pâturages, céréales, vigne (750 hect.): élevage du bétail; carrière de sel gemme, carrière de pouzzolane, mine de soufre, source minérale réputée parmi les ind. Douar de la c.: Sidi-Ali-bou-Hamoud, 600 eur., 2,451 ind.

Aïn-Khiar, douar de la c. mix. de La Calle, arr. Bône, dép. Constantine; 2,231 hect.; 1,014 ind.; à 16 k. de La Calle, près du vil. de Yusuf; céréales, forêt de chênes-liège; école.

Aïn-Kissa, gisements de phosphates, c. mix. de Morsott, dép. Constantine

Aïn-Ksar, douar de la c. mix. des Rhira, arr. Sétif, dép. Constantine; à 9 k. de Colbert; céréales; élevage: chevaux, moutons, chèvres.

Aïn-Laouar, fract. du douar Rahia, c. mix. de Meskiana, arr. et dép. Constantine, à 9 k. de Meskiana et à 28 k. d'Aïn-Beïda; carrière de calcaire.

Aïn-Lechiackh (V. Voltaire, nom nouveau).

Aïn-Laghata, fract. du douar des Isser-el-Ouidan, c. de Félix-Faure, arr. Tizi-Ouzou, dép. Alger.

Aïn-Legradj, douar de la c. mix. de Guergour, arr. Bougie, dép. Constantine; 7,758 hect.: 6,181 ind.; écoles ind. dans les fract. de

Beni-Hafed et Beni-Achèche, à 35 k. de Lafayette; céréales, vigne, arbres fruitiers, élevage du bétail.

Aïn-Lehma, station ch. de fer Alger-Constantine, à 13 k. d'El-Guerrah et à 50 k. de Constantine.

Aïn-Lekkat, gîte d'étape, sur la route d'Orléansville à Téniet-el-Had, à 26 k. d'Orléansville; eau en abondance.

Aïn-Lellou, hameau situé près du Bordj des Beni-Hindel, à 12 k. sur la route de Ténès à Vialar; gare la plus proche: Orléansville; eau et bois en abondance.

Aïn-Maâbed ou **Ksar-Aïn-Maâbed**, ksar de la tri. des Ouled-el-Ghouini, c. mix. de Djelfa, dép. Alger, à 22 k. Nord de Djelfa; école.

Aïn-Mahdi, tri., ksar et caïdat de la c. ind. de Laghouat (sub. de Laghouat), dép. Alger, à 60 k. de Laghouat et à 26 k. de Tadjemout; hôpital spécial pour les ind., poste militaire, école, oasis de palmiers.

Aïn-Maklouf, grande halte, sur la route de Médéa à Birin, à 12 k. de Berrouaghia, dép. Alger.

Aïn-Malah, vil. de la c. de Sétif, à 8 k., créé par la Compagnie Genevoise; 265 hab. presque tous ind.

Aïn-Manaâl, tri. de la c. mix. de Saïda, arr. Mascara, dép. Oran; à 15 k. de Saïda; 92,283 hect.: 2,749 ind., 117 eur.: céréales; élevage: bœufs, moutons.

Aïn-Mazuella, fermes de la c. mix. d'Aïn-el-Ksar, arr. Batna, dép. Constantine, à 4 k. de la gare d'El-Mahder; 13 hab.; céréales, élevage du bétail.

Aïn-Méderessa, vil. ind. du douar Ben-Naouri, c. mix. de Téniet-el-Had, dép. Alger, à 32 k. de Téniet-el-Had.

Aïn-Megarnez, ksar de la c. ind. et du cer. de Bou-Saâda (sub. de Médéa), dép. Alger.

Aïn-Melah, vil. ind., sur la route de Bossuet à Asla, à 40 k. d'Asla, dép. Oran.

Aïn-Melah, hameau ind. de la

c. ind. et du cer. de Bou-Saâda (sub. de Médéa), dép. Alger.

Aïn-Mellouk, douar de la c. mix. d'Oum-el-Bouaghi, dép. Constantine; 16,671 hect.; 4,404 ind.; à 46 k. de Canrobert; céréales, élevage du mouton et du bœuf; schistes pétrolifères.

Aïn-Melouk (V. Obernai, nom nouveau).

Aïn-Mentil, source d'eaux sulfureuses. c. mix. d'Ammi-Moussa, à 20 k., dép. Oran; eaux chlorurées sodiques très fréquentées par les ind.

Aïn-Merane (V. Rabelais, nom nouveau).

Aïn-Messaoud, vil. de la c. de Coligny, arr. Sétif, dép. Constantine; à 11 k. Ouest; gare la plus proche: Sétif: 345 hab.; céréales, élevage du bétail.

Aïn-M'lila, nom d'une c. mix., arr. et dép. Constantine; sup. 234,683 hect.; pop. 51,025 hab.; franç. 714, divers 186, ind. 50,125; pays de culture des céréales et élevage du bétail: 1,255 chevaux, 1,467 mulets, 1,721 chameaux, 1,196 bœufs, 191,022 moutons; exploitation d'alfa.

Aïn-M'lila, vil. de la c. mix. d'Aïn-M'lila, à laquelle il a donné son nom, ch.-l. de la c., à 49 k. de Constantine; station ch. de fer Constantine à Biskra; pos., télégr., jus. de p.: 762 hab.; marché important pour les bestiaux; à 8 k., lac de Fesguia qui alimente la ville de Constantine par une conduite de 60 k.

Aïn-M'lili, vil. de la c. ind. de Biskra, sur la route de Biskra à Doucen, à 21 k. de Biskra.

Aïn-Mokra, ch.-l. de c., arr. Bône, dép. Constantine, à 32 k. de Bône, à 254 k. de Constantine; gare terminus du ch. de fer Bône à Aïn-Mokra; pos., télégr., jus. de p.: 2,096 hab.; vil. 96, cité ouvrière; franç. 272, ita. 275, divers 55, ind. 1,493; céréales, un peu de vigne (90 hect.); centre minier très important, à 1 k. du vil., les mines

de fer de Mokta-el-Hadid qui sont les plus riches mines de fer connues (67 0/0), l'extraction dépasse 150,000 tonnes par an, elle s'exécute, partie à ciel ouvert, partie en galeries.

Aïn-Mouder, douar de la c. de Bois-Sacré, arr. Tizi-Ouzou; dép. Alger; 1,475 hect.: 1,079 ind.

Aïn-Moudjerar, gîte d'étape sur la route de Médéa à Birin, à 26 k. de Berrouaghia et à 18 k. de Boghar.

Aïn-Mouïlat, gîte d'étape sur la route de Djelfa à Tébessa, à 25 k. N.-E. de Djelfa, dép. Alger.

Aïn-Mouss, fermes eur. de la c. de Sétif, dép. Constantine.

Aïn-Nadja, fract. ind. de la c. de Birkadem, dép. Alger.

Aïn-Naga, ksar de la c. ind. de Biskra, à 44 k.: petite oasis.

Aïn-Nechma, douar de la c. mix. de l'Edough, arr. Bône, dép. Constantine: à 15 k. d'Aïn-Mokra; 5,105 hect.; 1,826 ind., 25 eur.: céréales, tabac, fourrages; élevage: chevaux, bœufs, moutons, chèvres.

Aïn-Negouch, mine de cuivre à 16 k. Nord 30° Est de Batna, dép. Constantine.

Aïn-Nougue, douar de la c. mix. des Biban, arr. Sétif, dép. Constantine: à 70 k. de Medjana et à 82 k. de Bordj-bou-Arréridj; 3,481 hect.: 2,374 ind.: céréales, forêts, élevage du bétail.

Aïn-Nouïssy (V. Noisy-les-Bains, nom nouveau).

Aïn-N'sara, fermes isolées de la c. mix. de Palestro, dép. Alger, près du vil. de Beni-Amran; 59 hab.: céréales, vigne.

Aïn-Ograb, gîte d'étape, caravansérail, sur la route de Bou-Saâda à Djelfa, à 18 k. de Dermel.

Aïn-Oudrer, minière de fer oligiste, à 6 k. Sud de Ménéville, dép. Alger; exploitée à ciel ouvert, mais une demande de concession des parties souterraines du gîte a été introduite.

Aïn-Querrou, grande halte,

sur la route de Boghari à Laghouat, à 11 k. de Djelfa, dép. Alger.

Aïn-Oulment (V. Colbert, nom nouveau).

Aïn-Oumata, vil. de la c. des Trembles, dép. Oran; gare la plus proche: Les Trembles, à 4 k.; pos. Les Trembles; céréales, un peu de vigne; 89 hab.

Aïn-Oussera, caravansérail, sur la route de Berrouaghia (101 k.), à Laghouat (232 k.), à 27 k. de Boughzoul; vastes marais où se reproduit le mirage; on entre dans le pays des gazelles.

Aïn-Régada, vil. de la c. d'Oued-Zénati, dép. Constantine, à 55 k.; gare ch. de fer de Bône à Kroubs; pos. d'Aïn-Abid; 171 hab.; vil. créé par la Compagnie Algérienne; culture de la vigne, belles plantations, massifs de chênes-liège.

Aïn-Rhoul, vil. de la c. de Clauzel, arr. Guelma, dép. Constantine; gare la plus proche: Medjez-Amar, à 7 k.; pos., télégr., à Clauzel; 281 hab., y compris Arrouna; céréales, fourrages.

Aïn-Rihana, douar de la c. d'Héliopolis, arr. Guelma, dép. Constantine; 3,600 hect.; 2,004 ind., 24 eur.; mines de zinc et d'antimoine, eaux thermales sulfureuses très abondantes (29°) au Hammam-Berda.

Aïn-Roua, ch.-l. de c., arr. Sétif, dép. Constantine; gare la plus proche: Sétif, à 24 k.; pos., télégr. à Lafayette; 3,312 hab.; 151 franç., 3,161 ind.; céréales, vigne; élevage du bétail; carrière de calcaire, mine de fer (hématite). Douars de la c.: El-Anini, 1,304 ind.; El-Hammama, 1,092 ind.; Guergour, 218 ind.; Ben-Zerègue, 343 ind.

Aïn-Saâda, vil. ind. de la c. mix. du Djurdjura, arr. Tizi-Ouzou, dép. Alger; école.

Aïn-Sabra (V. Turenne, nom nouveau).

Aïn-Sadouna, mine de fer

(hématite), à 4 k. de Gouraya et à 50 k. de Marengo, dép. Alger.

Aïn-Safra, hameau de la c. de Tessala, dép. Oran, à 7 k. de Tekbalet et à 16 k. d'Aïn-Temouchent; école.

Aïn-Saïd, vil. ind. du douar Mesloula, c. mix. de Meskiana, dép. Constantine.

Aïn-Saint-Charles, vil. de la c. de Clauzel, à 1 k., arr. Guelma, dép. Constantine; gare la plus proche: Medjez-Amar, à 7 k.; pos., télégr. à Clauzel; 329 hab.; céréales; remarquables plantations d'oliviers.

Aïn-Sarb ou **Sidi-Ali-ben-Amar**, station ch. de fer de Mostaganem à Tiaret, dans le douar Tagdempt, à 24 k. de Tiaret; ferme eur. de 600 hect.

Aïn-Sardoun, vil. *en projet* dans la c. mix. du Djendel, arr. Orléansville, dép. Alger.

Aïn-Sba, grande halte, sur la route de Laghouat à Boghari, à 11 k. de Boughzoul et à 11 k. de Boghari.

Aïn-Schrob, fermes de la c. de Rouïba, dép. Alger, sur le chemin du Retour-de-la-Chasse à Félix-Faure.

Aïn-Schrouna, hameau industriel de la c. de Maison-Carrée, dép. Alger; briqueterie et tuilerie les plus importantes de l'Algérie.

Aïn-Sebâa, carrière de marbre rouge, à 17 k. Sud 32° Ouest de Nemours, dép. Oran.

Aïn-Sedma, mine de fer, dans la c. de Collo, à 11 k. Ouest 25° Nord de Collo, arr. Philippeville, dép. Constantine; fer oligiste, fer magnétique et pyrite de fer.

Aïn-Sefra, cer. de commandement militaire, section de la c. mix. militaire de Méchéria, dép. Oran; sup.: 2,601,950 hect.; pop.: 415 franç., 125 isr., 612 étrangers. 6,446 ind.; eau abondante, élevage du bétail, exploitation de l'alfa. Le cer. nourrit 187 chevaux, 1,558 chameaux, 610 bœufs, 25,496 moutons et 4,870 chèvres; belles car-

rières de grès rouge et blanc ; 55,930 palmiers, 3,000 grenadiers, 7,850 figuiers et 6,150 autres arbres fruitiers.

Aïn-Sefra, ch.-l. d'une sub. militaire et du cer. militaire du même nom, du dép. Oran, arr. Mascara, à 283 k. de Saïda ; à 366 k. de Mascara et à 447 k. d'Oran ; gare ch. de fer d'Arzew à Duveyrier ; sub. militaire d'où dépendent les nouvelles possessions françaises de la vallée de l'Oued-Saoura, depuis Igli jusqu'au Touat ; hôpital militaire, pos., télégr. ; pop. : 265 franç., 402 étrangers, 115 isr., 100 ind., sans compter la garnison.

Aïn-Sefra ou **Ksar-Aïn-Sefra**, tri., ksar et caïdat de la c. mix. de Méchéria, cer. et sub. d'Aïn-Sefra, dép. Oran ; 689 ind., 17 eur.

Aïn-Sefra de Figuig, petite oasis de quelques mille palmiers, à 19 k. de Duveyrier, qui est la propriété des gens de Zenaga (Figuig).

Aïn-Sennour, vil. de la c. mix. de Séfia, dép. Constantine, à 11 k. de Souk-Ahras ; gare ch. de fer Bône-Tunis ; pos., télégr. à Laverdure, à 7 k. ; 501 hab. ; excellents pâturages, élevage du bétail, forêt de chênes-liège ; source d'eau alcaline bicarbonatée, à 5 k. de Souk Ahras ; cette eau est tout à fait analogue à celles de Bourbon-Larchambault et du Mont-Dore.

Aïn-Setta, fermes de la c. mix. de Takitount dans le douar Teniet-et-Tin, arr. Bougie, dép. Constantine.

Aïn-Sfa, grande halte sur la route de Géryville à Oran, à 12 k. de Géryville.

Aïn-Sfa, vil. ind. de la c. mix. de Teniet-el-Had, dép. Alger, à 8 k. de Vialar, à 44 k. de Teniet-el-Had ; fermes eur., pays plat et déboisé, très fertile en grains.

Aïn-Sfia, vil. de la c. de Sétif, à 3 k., dép. Constantine ; station ch. de fer Alger-Constantine, à 156

k. ; pos. à Sétif ; 433 hab. ; céréales, vigne (215 hect.), élevage du bétail.

Aïn-Sfissifa ou **Ksar-Sfissifa**, tri., ksar et caïdat de la c. mix. de Méchéria, cer. et sub. d'Aïn-Sefra ; 480 ind. ; poste militaire entre Aïn-Sefra et Figuig, à 28 k. d'Aïn-Sefra.

Aïn-Sidi-Cherif, ch.-l. de c., arr. Mostaganem, dép. Oran ; gare la plus proche : Mostaganem, à 17 k. ; pos., télégr. ; 204 eur., 1,149 ind. ; céréales, vigne (464 hect.)

Aïn-Smara, ch.-l. de c., dép. Constantine, à 19 k. ; pos. à Oued-Athménia, télégr. ; 2,694 hab. ; 159 franç., divers 43, ind. 2,492 ; céréales, vigne (188 hect.) ; carrière de pierre à plâtre, carrière d'onix jaune d'ocre et de marbre sanguin.

Aïn-Snob, douar de la c. mix. de Sedrata, à 22 k., arr. et dép. Constantine ; 17,561 hect. : 2,240 ind. ; céréales, élevage du bétail.

Aïn-Soffra, hameau de la c. de Tessala, arr. Sidi-bel-Abbès, dép. Oran ; 51 hab.

Aïn-Sultan, ch.-l. de c., arr. Miliana, dép. Alger ; gare la plus proche : Affreville, à 7 k. ; télégr., pos., à Affreville ; 3,519 hab. ; vil. 130, franç. 177, ind. 3,337 répartis dans les douars Oued-Deurdeur et Ouled-Amrane ; céréales, vigne (277 hect.)

Aïn-Sultan, douar de la c. mix. de Saïda, arr. Mascara, dép. Oran ; à 30 k. de Saïda et à 50 k. de Mascara ; 17,024 hect. ; 2,033 ind., 28 eur. ; pays boisé ; élevage : bœufs, moutons, chèvres ; exploitation de l'écorce à tan, de l'alfa ; fabrication de charbon de bois ; minerai de fer et de cuivre.

Aïn-Sultan (V. Blondel, nom nouveau).

Aïn-Tabia, douar de la c. mix. de Collo, à 33 k., arr. Philippeville, dép. Constantine ; 6,582 hect. ; 2,451 ind. ; céréales, oliviers ; exploitations de forêts de chênes-liège ; élevage : bœufs et chèvres

Aïn-Taga, grande halte sur la route de Batna à Sétif, à 28 k. de Batna.

Aïn-Tagga, mine de cuivre, à 16 k. Ouest de Khenchela, arr. Batna, dép. Constantine.

Aïn-Tagrout, ch.-l. de c., arr. Sétif, à 34 k., dép. Constantine, à 161 k.; gare la plus proche: Tixter, à 19 k.; pos., télégr. à Tocqueville; 4,125 ind., 206 franç.; céréales, élevage du bétail. Douars de la c.: Chouïa, 820 ind.; Bou-Nab, 3,173 ind.

Aïn-Tahamimine, vil. ind. de la c. de Duvivier, à 14 k., dép. Constantine, à 184 k.; station ch. de fer Bône-Tunis; pos. à Duvivier; 110 hab.; céréales, oliviers.

Aïn-Tasselemt, vil. ind. de la c. mix. de Téniet-el-Had, dép. Alger, à 27 k. de Tiaret; ferme importante, sur la route de Téniet-el-Had à Tiaret.

Aïn-Tassera, station ch. de fer Alger-Constantine, à 18 k. d'El-Anasser et à 263 k. d'Alger; à 3 k. de la gare, le vil. de Mechta-Tassera, de la c. mix. de Maâdid, dép. Constantine; céréales, élevage du bétail.

Aïn-Tasta, hameau ind. de la c. d'Aumale, dép. Alger; 32 hab.; céréales.

Aïn-Taya, ch.-l. de c., arr., dép. Alger, à 32 k.; gare la plus proche: Rouïba, à 7 k.; pos., télégr.; 2,294 hab.; vil. 619; franç. 484, esp. 744, naturalisés 358, ind. 708; terres très fertiles, eau abondante, vigne (639 hect.), culture des primeurs: asperges, raisins, haricots verts; climat très sain; belles plantations, plage renommée pour bains de mer.

Aïn-Tebinet, fermes isolées de la c. de Sétif, dép. Constantine; 53 hab.; céréales, élevage du bétail.

Aïn-Tédelès, ch.-l. de c., arr. Mostaganem, à 21 k., dép. Oran, à 171 k., station ch. de fer Mostaganem à Tiaret; pos., télégr.; 2,934 hab.; vil. 1,000; franç. 595, esp. 134, divers 98, ind. 2,099; eau

abondante, céréales, vigne (874 hect.), orangers, arbres fruitiers, oliviers en quantité, fabriques d'huile.

Aïn-Tekbalet (V. Tekbalet).

Aïn-Tellout, vil. de la c. mix. d'Aïn-Fezza, à 33 k., dép. Oran, à 125 k., station ch. de fer Sainte-Barbe-du-Tlélat à Tlemcen; pos. à Lamoricière, à 11 k., télégr. à la gare; 398 hab.; céréales, vigne (75 hect.); élevage du bétail; belles carrières de calcaire; cascade remarquable.

Aïn-Temouchent, ch.-l. de c. et de canton, arr., dép. Oran, à 76 k.; gare terminus ch. de fer Oran à Aïn-Temouchent; port le plus proche: Beni-Saf, à 32 k.; pos., télégr., jus. de p.; 7,116 hab.: ville 6,377; franç. 1,186, esp. 2,326, isr. 418, marocains 1,209, ind. 1,915, divers 62; céréales, vigne (950 hect.); élevage du bétail; pépinières, orange-ries, culture des primeurs; marché très important.

Aïn-Temouchent, nom d'une c. mix. dont le siège est à Aïn-Temouchent (ville): sup. 104,809 hect.; pop. 18.753 ind., 4,018 franç., 2,560 esp., 559 divers; céréales, vigne (2,339 hect.), alfa; région très accidentée, riche en minerais de fer; à signaler, les mines de Tenikrent, de Bar-el-Maden, de R'ar-el-Baroud, de Camerata; élevage: chevaux 1,452, mulets 1,242, bœufs 8.153, chèvres 21,614, chameaux 623.

Aïn-Tendamine, vil. de création récente, en peuplement, c. mix. du Têlagh, arr. Bel-Abbès, dép. Oran, à 4 k. de Magenta, gare la plus proche, à 11 k. de Bossuet, à 15 k. du Têlagh; pos., télégr., à Magenta; terres propres à la culture des céréales, de la vigne; élevage du bétail.

Aïn-Thouïla, douar de la c. mix. de Meskiana, dép. Constantine; à 50 k. de Meskiana et à 87 k. d'Aïn-Beïda; 27,149 hect.; 3,660 ind.; céréales; élevage des moutons et chèvres; gisements impor-

tants de phosphates titrant de 65 à 72 0/0.

Aïn-Tigrid, vil. ind. de la c. mix. de Saïda, dép. Oran ; gare la plus proche : Saïda, à 24 k. ; fermes eur. ; céréales, vigne, élevage du bétail ; forêts de chênes séculaires.

Aïn-Tinn (V. Belfort, nom nouveau).

Aïn-Tissemsil (V. Vialar, nom nouveau).

Aïn-Titest, douar de la c. mix. des Rhira, arr. Sétif, dép. Constantine ; 1,071 hect. ; 1,391 ind., 34 eur. ; à 30 k. de Colbert ; élevage : moutons, chèvres ; phosphates de Tocqueville.

Aïn-Tiziret, douar de la c. d'Aïn-Bessem, arr. et dép. Alger ; à 12 k. d'Aïn-Bessem et à 18 k. de Bouïra ; 5,658 hect. ; 1,799 ind. ; céréales, prairies ; élevage du mouton.

Aïn-Tolba, mine de plomb, à 45 k. Nord 12° Ouest de Tébessa, dép. Constantine.

Aïn-Tolba, hameau de la c. mix. de Nedroma, arr. Tlemcen, dép. Oran, sur la route de Nemours à Lalla-Maghrnia, à 10 k. de Nedroma ; pos., télégr., à Nemours, à 25 k.

Aïn-Toukria, caravansérail, sur la route de Téniet-el-Had à Tiaret, à 32 k. de Téniet-el-Had, dép. Alger.

Aïn-Tounit, section de la c. de Chabet-el-Leham, dép. Oran ; carrière de calcaire très dur, susceptible d'un beau poli.

Aïn-Touta, nom d'une c. mix., arr. Batna, dép. Constantine, dont le siège est au vil. de Mac-Mahon ; la c. s'étend sur une longueur de 150 k., jusqu'à Biskra, le long de la voie ferrée : sup. 312,347 hect. ; pop. 30,630 ind., 392 franç., 130 ita. ; céréales, alfa ; élevage du bétail : chevaux 1,134, bœufs 1,480, mulets 2,609, moutons 82,760, chèvres 119,820 ; magnifiques forêts de cédres aux Ouled-Chelih et à l'Oued-el-Mâ, forêts de genevriers, chênes verts et romarins ; carrière

de calcaire ; oasis comprenant 173 mille 356 palmiers-dattiers.

Aïn-Touta (V. Mac-Mahon, nom nouveau).

Aïn-Trab, fract. ind. de la c. de Rouffach, arr. et dép. Constantine.

Aïn-Trab, vil. de la c. d'Oued-Zenati, dép. Constantine ; gare la plus proche : Oued-Zenati-Télergma, à 11 k. ; pos. à Oued-Zenati ; eau abondante, céréales, élevage du bétail, prairie ; 52 hab.

Aïn-Trid, vil. de la c. de Tesala, dép. Oran, à 10 k. de Sidi-bel-Abbès ; céréales, un peu de vigne.

Aïn-Trik, vil. ind. de la c. de Sétif, à 8 k., dép. Constantine ; 357 hab. ; fermes eur. ; céréales, élevage du bétail.

Aïn-Turk, douar de la c. mix. de Maâdid, arr. Sétif, dép. Constantine ; 15,544 hect. ; 2,427 ind. ; à 36 k. de Bordj-bou-Arréridj ; céréales : élevage : bœufs, moutons.

Aïn-Turki, fract. ind. du douar Hassenaoua, c. de Bordj-bou-Arréridj, arr. Sétif, dép. Constantine.

Aïn-Yagout, vil. de la c. mix. d'Aïn-el-Ksar, à 14 k., dép. Constantine, à 84 k. ; à 36 k. de Batna ; station ch. de fer Constantine à Biskra ; télégr. : 91 habit. ; céréales, exploitation de l'alfa, moulins à vapeur ; à 10 k., se trouve le *Médrassen*, monument funéraire, ayant une grande ressemblance avec le *Tombeau de la Chrétienne*, dans le dép. Alger ; la version la plus accréditée est que c'est la sépulture commune de la famille royale de Numidie.

Aïn-Zada, fermes de la c. mix. de Maâdid, dép. Constantine, à 15 k. de Sétif ; gare la plus proche : Hammam ; 55 hab. ; céréales, élevage du bétail.

Aïn-Zana, grande halte, sur la route de Batna à Sétif, à 39 k. de Batna.

Aïn-Zaouïa (V. Pirette, nom nouveau).

Aïn-Zarora. mine de zinc à 7 k. de Souk-Ahras, dép. Constantine.

Aïn-Zatout. section de la c. mix. d'Aïn-Touta, arr. Batna, dép. Constantine; gare la plus proche: El-Outaïa; à 50 k. de Mac-Mahon et à 25 k. d'El-Kantara; 17,114 hect.; 2,395 ind.; nombreux vergers et jardins, sites pittoresques.

Aïn-Zeft, gîte pétrolifère, à 49 k. Est 12° Nord de Mostaganem et à 3 k. de la rive droite du Chéouf, dép. Oran; dépôts de bitume et source d'eau froide amenant du pétrole, nombreux sondages effectués, huile rencontrée à 416 mètres.

Aïn-Zitoun, douar de la c. mix. d'Oum-el-Bouaghi, arr. et dép. Constantine; 74,480 hect.; 3,901 ind.; gare la plus proche: Canrobert, à 30 k.; céréales, élevage du mouton, mines de cuivre.

Aïn-Zouït. hameau forestier de la c. de Stora, à 24 k., dép. Constantine; gare la plus proche: Philippeville; ce hameau est limitrophe du hameau Ouled-Nouar, avec lequel il se confond; pop. des deux centres: 314 ind., 30 eur.

Aïoun-el-Alleug, gîte d'étape sur la route de Téniet-el-Had à Boghari, à 8 k. de Taza, dép. Alger.

Aïoun-el-Beranis. douar de la c. mix. de Saïda, arr. Mascara, dép. Oran; 31,856 hect.; 3,092 ind., 37 eur.; gîte d'étape sur la route de Saïda à Freneda, à 28 k. d'Aïn-Tigrid et à 56 k. de Saïda; céréales; élevage: bœufs 1,009, moutons 14,900, chèvres 8,281; fabrication de tapis indigènes réputés.

Aïoun-el-Drech, caravansérail, sur la route d'Aïn-Beïda à Khenchela, à 24 k. de Khenchela.

Aïoun-el-Hadjez, douar de la c. mix. de Châteaudun-du-Rhumel, dép. Constantine; à 15 k. de Châteaudun et à 5 k. de la gare de Mechta-el-Arbi; 8,771 hect.; 2,940 ind.; céréales

Aïoun-Sebâa. hameau ind. de la c. d'Aumale, dép. Alger; 33 hab.

Aïssa-Mano, fermes de la c. mix. de Saïda, dép. Oran; à 11 k. de Saïda; 48 hab.; céréales, vigne, culture maraîchère.

Aït-Abbou, anc. tri. des Aït-Sidi-Abbou, douar de la c. mix. de Soummam, arr. Bougie, dép. Constantine; à 60 k. de Sidi-Aïch, sur le ch. du littoral de Bougie à Port-Gueydon; 1,475 hect.; 372 ind.; céréales, figuiers, oliviers, caroubiers.

Aït-Akerma, fract. du douar Oussameur, c. de Fort-National, arr. Tizi-Ouzou, dép. Alger; céréales, oliviers, figuiers, vigne, arbres fruitiers en abondance; fabrication de tapis et burnous; poteries kabyles.

Aït-Akerma. fract. du douar Iraten, c. mix. de Fort-National, arr. Tizi-Ouzou, dép. Alger.

Aït-Ali, vil. ind. du douar Frikat, c. mix. de Dra-el-Mizan, arr. Tizi-Ouzou, dép. Alger; école, fabrique d'huile et de savon.

Aït-Ali, vil. ind. c. mix. du Djurdjura, arr. Tizi-Ouzou, dép. Alger; école.

Aït-Ali, vil. ind. du douar Beni-Ghobri, c. mix. du Haut-Sebaou, arr. Tizi-Ouzou, dép. Alger.

Aït-Ali, vil. ind. du douar Iflissen, c. mix. d'Azefoun, arr. Tizi-Ouzou, dép. Alger.

Aït-Ali. vil. ind. de la tri. des Beni-Idjeur-Sahel, c. mix. du Haut-Sebaou, arr. Tizi-Ouzou, dép. Alger.

Aït-Ameur-ou-Ali. douar de la c. de Bougie, dép. Constantine; 1,986 hect.; 2,817 ind.

Aït-Ammar, vil. ind. du douar Illoula-ou-Malou, c. mix. du Haut-Sebaou, arr. Tizi-Ouzou, dép. Alger.

Aït-Amrane, vil. ind. du douar Beni-Ghobri, c. mix. du Haut-Sebaou, arr. Tizi-Ouzou, dép. Alger.

Aït-Anselem, vil. ind. de la tri. des Zerkfaoua, c. mix. d'Azefoun, arr. Tizi-Ouzou, dép. Alger.

Aït-Atelli, vil. ind. du douar

Oussameur, c. de Fort-National, arr. Tizi-Ouzou, dép. Alger; école, fabrication d'huile.

Aït-Aziza, vil. ind. du douar Djenad, c. mix. d'Azeffoun, arr. Tizi-Ouzou, dép. Alger.

Aït-Belkassem, vil. ind., tri. des Tigrine-Azzouza, c. mix. d'Azeffoun, arr. Tizi-Ouzou, dép. Alger.

Aït-bou-Abderrahman, vil. ind., de la c. mix. du Djurdjura, arr. Tizi-Ouzou, dép. Alger; école.

Aït-Cheikh, vil. ind. du douar Beni-Ghobri, c. mix. du Haut-Sebaou, arr. Tizi-Ouzou, dép. Alger.

Aït-Cheurfa, vil. ind. du douar Yazzouzene, c. mix. d'Azeffoun, arr. Tizi-Ouzou, dép. Alger; école.

Aït-Frah, vil. ind. du douar Oussameur, c. de Fort-National, arr. Tizi-Ouzou, dép. Alger; école.

Aït-Hichem, vil. ind. de la c. mix. du Djurdjura, arr. Tizi-Ouzou, dép. Alger; école.

Aït-Iâdjenc, fract. du douar Oussameur, c. de Fort-National, arr. Tizi-Ouzou, dép. Alger.

Aït-Iaziz, vil. ind. de la c. mix. du Djurdjura, arr. Tizi-Ouzou, dép. Alger; école.

Aït-Iril-ou-Malou, vil. ind. de la tri. des Zerkfaoua, c. mix. d'Azeffoun, arr. Tizi-Ouzou, dép. Alger.

Aït-Khaled, vil. ind. du douar Bou-Chaïb, c. mix. du Haut-Sebaou, arr. Tizi-Ouzou, dép. Alger.

Aït-Larbaâ, vil. ind. du douar Beni-Yenni, c. mix. de Fort-National, arr. Tizi-Ouzou, dép. Alger; école.

Aït-Lahssène, vil. ind., tri. des Beni-Yenni, c. mix. de Fort-National, à 16 k. Sud, arr. Tizi-Ouzou, dép. Alger; fabrication de bijoux kabyles.

Aït-Mahmoud, douar de la c. mix. de Fort National, arr. Tizi-Ouzou, dép. Alger; 2,627 hect.; 5,477 ind.; établissement des Pères Blancs dans la fract. de Taguemount-Azouz; écoles de garçons à Taguemount-Azouz, Taourirt-

Moussa-ou-Amar et Tizi-Hibel; oliviers, figuiers, vigne.

Aït - Ouabane, vil. ind., tri. des Beni-bou-Drer, c. mix. du Djurdjura, arr. Tizi-Ouzou, dép. Alger; école.

Aït-Ouarest - ou - Ali, douar de la c. mix. d'Oued-Marsa, arr. Bougie, dép. Constantine; 3,205 hect.; 1,035 ind.; céréales, figuiers, oliviers, noyers, forêts de chênes-liège; carrière de pierre à plâtre.

Aït-Befaïa, vil. ind. de la c. de Félix-Faure, arr. Tizi-Ouzou, dép. Alger.

Aït-Rhouma, vil. ind. du douar Iflissen, c. mix. d'Azeffoun, dép. Alger, à 18 k. de Port-Gueydon; carrière de grès sur le chemin de Port-Gueydon à Dellys; pavés, bordures de trottoirs, pierres de taille.

Aït-R'zine, douar de la c. mix. d'Azeffoun, arr. Tizi-Ouzou, dép. Alger; à 23 k. en moyenne d'Ak-bou) 6,133 hect.; 5,075 ind.; oliviers, figuiers, caroubiers en quantité, vigne.

Aït-Salah, vil. ind. de la c. mix. du Haut-Sebaou, arr. Tizi-Ouzou, dép. Alger, sur la route de Tizi-Ouzou à Ighzer-Amokran, à 17 k. de cette dernière ville.

Aït-Timsiit, douar de la c. de Bougie, dép. Constantine; 496 hect. 667 ind.

Aït-Tirmitine, fract. du douar des Maâtka, c. de Tizi-Ouzou, dép. Alger.

Aït-Yacoub, vil. ind. du douar Iraten, c. mix. de Fort-National, arr. Tizi-Ouzou, dép. Alger; école.

Aït-Yacoub, vil. ind. de la tri. des Beni-Idjeur-Sahel, c. mix. du Haut-Sebaou, arr. Tizi-Ouzou, dép. Alger.

Aït-Yahia, douar de la c. mix. du Djurdjura, arr. Tizi-Ouzou, dép. Alger; à 8 k. de Michelet; 4,638 hect.; 7,056 ind.; écoles ind. dans les vil. d'Aït-Hichem et de Taka; céréales, bechna, vigne, figuiers, oliviers, orangers.

Akbils, tri. de la c. mix. du

Djurdjura, arr. Tizi-Ouzou, dép. Alger; à 6 k. de Michelet; 1.300 hect.; 4,181 ind.; école au vil. d'Aït-Iaziz.; céréales, hechna, vigne, figuiers, oliviers, forêt de chênes.

Akbou, ch.-l. de c. et de canton, arr. Bougie, dép. Constantine, à 65 k. de Bougie, à 24 k. de Beni-Mansour; station ch. fer Beni-Mansour à Bougie, à 3 k. du vil.; jus. de p., hôpital, pos., télégr.; pop. 2,278 hab.: ville 988: franç. 586, divers 58, ind. 1,634; terres de bonne qualité, céréales, oliviers, figuiers; arbres fruitiers: orangers 5,000, mandariniers 4,000, citronniers 950, amandiers 4,000; vigne (50 hect.); grande production et commerce important d'huile d'olives et de figes sèches.

Akbou, nom d'une c. mix. dont le siège est à Akbou (ville); sup. 84,891 hect.; pop. 66,450 ind., 309 franç.; pays montagneux produisant figuiers, oliviers, caroubes, un peu de vigne; grande production d'huile d'olive et préparation des figes sèches; élevage: mulets 1,169, bœufs 6,378, moutons 21,147, chèvres 15,216.

Akelindja, douar de la c. de Tizi-R'nif, arr. Tizi-Ouzou, dép. Alger; 2,177 hect.; 4,291 ind.

Akerma, tri. et caïdat de la c. mix. et du cer. de Géryville (sub. d'Aïn-Sefra), dép. Oran; 1.839 ind.

Akerma, tri. et caïdat de la c. mix. et du cer. de Méchéria (sub. d'Aïn-Sefra), dép. Oran; 2,121 ind.

Akfadou, anc. tri. des Beni-Idjeur-Sahel, douar de la c. mix. du Haut-Sebaou; 4,914 hect.; 6,360 ind., à 32 k. d'Azazga; céréales, importantes plantations d'oliviers et de figuiers.

Alaïmia, douar de la c. mix. de Saint-Lucien, à 25 k., arr. et dép. Oran; 5,183 hect.; 2,085 ind., 47 eur.; céréales, oliviers, vigne; élevage: bœufs, chevaux, moutons.

Alfaviile, caravansérail, sur la route de Géryville à Kralfallah, à 76 k. de Géryville, dép. Oran.

ALGER, capitale de l'Algérie,

ch.-l. du dép. Alger; port sur la Méditerranée, le deuxième de France pour le tonnage; à 750 k. Sud-Ouest de Marseille, à 659 k. de Port-Vendres, à 464 k. de Constantine et à 421 k. d'Oran; pop. 97,400 hab., franç. 32,893, naturalisés 6,393, isr. 10,822, esp. 12,201, ita. 5,713, divers 2,676, ind. 26,702; résidence du Gouverneur général, de l'archevêque et de tous les chefs supérieurs des services civils et militaires; quartier 19^e corps d'armée, commandant de la marine, cour d'appel, académie, écoles supérieures de médecine, de droit, des lettres, des sciences, de pharmacie: lycée, école normale pour les instituteurs (à la Bouzaréah), grand séminaire (à Kouba), ligue de l'enseignement, musée, bibliothèques, hôpital militaire, hôpital civil; climat très sain; comme station hivernale, Alger est la grande rivale de Nice; la moyenne des maxima absolus, c'est-à-dire des plus basses températures observées est, pour la ville d'Alger, de 4° 2. alors qu'à Nice cette moyenne est inférieure à 0°.

NOTA. — Le chiffre de 6,595 naturalisés pour une population de 94,000 habitants, n'est pas le chiffre réel et doit être plus élevé. L'erreur provient de ce que les recenseurs ont compté comme Français nés en Algérie les naturalisés par la loi de 1889.

Alger (Dép. d'), une des trois divisions de l'Algérie; préfecture d'Alger; sous-préfectures: Médéa, Miliana, Orléansville, Tizi-Ouzou; c. pl. exer. 106; c. mix. 21; c. ind. 8; pop.: franç. nés en France 55,569, franç. nés en Algérie 69,245, étrangers naturalisés 28,754, isr. 18,394, esp. 50,012, ita. 14,028, maltais et divers 6,940, marocains 1,880, tunisiens 310 et ind., arabes, kabyles, m'zabites 1,396,948.

Alger (Arr. d'). Dans cet arr., le long de la mer, la culture des vignes, des légumes et des fruits de primeur occupe une première zone mise en valeur par une pop. nombreuse où dominant les Maho-

nais; puis, dans le Sahel, la vigne règne en souveraine (57,357 hect.) auprès de quelques cultures industrielles (plantes à parfums); au-delà, la riche Mitidja (100 k. de long. sur 40 k. de larg.): céréales, orangeries, mandarineres, pépinières industrielles: le pays s'élève graduellement jusqu'à Médéa et à Aumale; au-Sud-Est, les plaines fertiles des Aribes et la vallée de l'Oued-Sahel; vignes, céréales, arbres fruitiers, tabac; pop. de l'arr. 592,025 hab.: franç. 100,447, naturalisés 25,603, isr. 13.319, esp. 44,713, ita. 12,644, maltais 6.021, ind. 387,963, marocains 1.017.

Algérie. — L'Algérie est située entre le 31° et 37° degré de latitude Nord, le 5° degré de longitude Ouest et le 7° degré de longitude Est; elle fait face à l'Espagne, à la France, à l'Italie, aux Iles Baléares, à la Corse, à la Sardaigne et à la Sicile: on compte 750 k. de Marseille à Alger, 728 de Marseille à Philippeville, 1,028 de Marseille à Oran et 659 de Port-Vendres à Alger; l'Algérie actuelle occupe une partie considérable de l'ancienne Numidie et la presque totalité de l'ancienne Mauritanie.

L'Algérie est bornée: au Nord, par la Méditerranée; à l'Ouest, par le Maroc; à l'Est, par la régence de Tripoli et la Tunisie: ses limites sont conventionnelles, car on ne peut pas dire que l'Algérie s'arrête dans la région du Sahara: l'Algérie est plus grande que la France; elle couvre environ 600,000 k. carrés (France 530,000), c'est-à-dire *un quart* plus grand que la France.

Le relief du sol de l'Algérie permet de diviser ce pays en trois zones bien caractéristiques: le Tell, les Hauts-Plateaux et le Sahara; le Tell, c'est la région colonisable par l'eur., qui s'étend de la mer jusqu'au Hauts-Plateaux et occupe une superficie de 14 millions d'hect. environ; la partie du Tell, la plus rapprochée de la mer,

s'appelle communément le Sahel (rivage).

Les Hauts-Plateaux sont le domaine de l'Arabe pasteur; ils ne se prêtent à aucune culture, sauf dans la province de Constantine, où, bien arrosés, on trouve la plupart des cultures du Tell et surtout les céréales; le Sahara n'est pas, comme on le croit généralement, une immense plaine de sables soulevés par les vents; des collines, des montagnes qui s'élèvent jusqu'à 1,800 mètres, des plateaux accidentent sa surface.

L'Algérie est divisée en 3 dép.: Alger, Constantine et Oran; elle comprend: 261 c. de pl. exer., 79 c. mix. et 12 c. ind.

La pop. générale de l'Algérie (recens. 1901), est de 4,739,331 hab. dont: franç. d'origine 292,464, naturalisés 71,793, isr. 57,132, ind., arabes, kabyles 4,072,089, esp. 155,265, ita. 38,791, divers 25,531, marocains et tunisiens 26,266; différence en augmentation sur le recensement de 1896: 379,753 hab.

Les principales cultures, sont les céréales: blé dur, blé tendre, orge, seigle, maïs, avoine, bechna; la vigne (153,498 hect.), les plantes fourragères; tous les arbres fruitiers de l'Europe poussent en Algérie; les arbres fruitiers spéciaux à l'Algérie sont: l'oranger, le palmier-dattier, le bananier, le néflier du Japon, l'olivier; le sol de l'Algérie renferme des richesses minérales considérables qui ne sont exploitées que sur un petit nombre de points: fer, plomb, zinc, cuivre, mercure: carrières de pierre, de marbre, d'onyx; gisements considérables de phosphates; alfa (sup. exploitée 1,274,945 hect.)

Le climat de l'Algérie est sain; sa température rappelle celle de la Provence; la température moyenne, sur le littoral, est de 12 degrés au-dessus de zéro, en janvier, février et mars; elle s'élève habituellement à 25, 28, 30, 34 degrés en

juillet, août, septembre : l'année, au lieu d'être partagée en quatre saisons, comme en France, n'en présente que deux, l'une chaude, l'autre tempérée.

Ali-M'hamed, vil. ind. dans les gorges de Palestro, dép. Alger.

Allaghan, annexe de la c. mix. d'Akbou ; station ch. de fer Beni-Mansour à Bougie ; à 11 k. d'Akbou ; il n'existe pas de localité portant ce nom ; la station dessert la colonie franç. d'Ichou et la tribu des Beni-Abbès.

Allaouana, vil. ind. de la c. de Tébessa, dép. Constantine ; école.

Allaouana, tri. de la c. ind. et du cer. de Tébessa (sub. de Batna), 13,944 ind. répartis dans les fract. suivantes : Ouled-Bougoussa, Ouled-Moussa, Djeddour, Ouled-Salah, Ouled-Harrats ; Ouled-el-Amra Ouled-Chamokh, Ouled-Aounallah, Ouled-el-Aïssaoui, Zéradma.

Allélick, station ch. de fer Bône à Tunis, à 6 k. de Bône ; pos. à Bône ; beau vignoble, culture maraîchère, fruits ; hippodrome.

Alma, ch.-l. de c., arr. et dép. Alger, à 39 k. ; station ch. de fer Alger-Constantine ; pos., télégr. ; 4,027 hab. ; vil. 789, franç. 539, esp. 331, ind. 3,098, divers 59 ; climat sain, belles plantations ; céréales, tabac, vigne (662 hect.), bois d'oliviers ; marché pour le tabac très important. Douar de la c. : Khachna, 2,925 ind.

Alma-Ouaklane, douar de la c. mix. de Guergour, arr. Bougie, dép. Constantine ; 9,377 hect. ; 3,779 ind.

Altéliguia, arrêt du ch. de fer Alger-Constantine, à 8 k. de Ménéville, à 7 k. de l'Alma.

Altkirch, section de la c. de Belfort, dép. Constantine ; gare la plus proche : Constantine, à 28 k. ; pos., télégr. à Belfort ; 47 hab.

Amadia, fract. de la c. mix. d'Aumale, sur le ch. de Berrouaghia à Bordj-bou-Arréridj, à environ 15 k. d'Aumale.

Amalou, douar de la c. mix. d'Akbou, arr. Bougie, dép. Constantine ; à environ 20 k. d'Akbou ; 6,430 hect. ; 6,720 ind. ; oliviers, figuiers, caroubiers en quantité, vigne.

Amamra, douar de la c. mix. de Zemmora, arr. Mostaganem, dép. Oran ; à 20 k. de Zemmora ; 9,515 hect. ; 2,789 ind. ; céréales, élevage du bétail.

Amarna, douar de la c. de Sidi-bel-Abbès, dép. Oran ; 1,581 hect. ; 347 ind., 57 eur.

Amentane, section ind. de la tri. des Gued-Abdi, c. mix. de l'Aurès, arr. Batna, dép. Constantine ; à 81 k. de Lambèse et à 91 k. de Batna ; 947 ind. : dattes en abondance, peu de céréales ; élevage du mouton.

Ameur-el-Aïn, ch.-l. de c., arr. et dép. Alger, à 75 k. ; station ch. de fer sur routes El-Affroun à Marengo : pos., télégr. ; 2,048 hab. ; vil. 576, franç. 465, étrangers 18, ind. 1,398 ; céréales, vigne (1,300 h.) ; carrières de basalte et de pierre à bâtir en exploitation active ; la carrière de Bled-Boutchour, d'où l'on extrait annuellement 12,000 mètres cubes de pierre, peut être considérée comme inépuisable. Douar de la c. : Hadjoutes, 1,105 hab.

Ameur-Srahouïa, douar de la c. mix. d'Aïn-M'lila, arr. et dép. Constantine ; à 40 k. d'Aïn-M'lila et à 10 k. de la gare de Sigus : 3,139 hect. ; 1,364 ind. ; céréales ; bœufs, chevaux, moutons.

Amlouline, ancienne tri. des Beni-bou-Gherdane, douar de la c. mix. de Dra-el-Mizan, arr. Tizi-Ouzou, dép. Alger ; 2,727 hect. ; 2,730 ind. ; à 26 k. Sud de Boghni ; belle carrière de marbre (50 hect.) de nuances diverses, dans lesquelles les rouges et les roses dominent ; carrière de grès meulier, carrière de calcaire compact, de teinte blanc-jaune clair ; ces diverses carrières ne sont pas encore exploitées à cause de la difficulté

dès moyens de transport ; céréales, oliviers, figuiers.

Ammal, douar, dont le territoire est réparti : c. de Palestro, 2.000 hect., 530 ind. ; c. mix. de Palestro, 4.249 hect., 2.219 ind. ; à 21 k. de Palestro ; forêt de chênes-liège.

Ammari, anc. tri. des Ouled-Ammar, douar de la c. mix. de l'Ouarsenis, arr. Orléansville, dép. Alger ; à 50 k. de Bordj-beni-Hind-el ; 14,557 hect. ; 3,612 ind. ; céréales ; élevage des chevaux et moutons.

Ammi-Moussa, nom d'une c. mix., arr. Mostaganem, dép. Oran, dont le siège est au vil. d'El-Alef ; pop. 58,170 hab. : franç. 563, ind. 57,431 ; sup. : 203,980 hec. ; terres de bonne qualité, céréales, forêts de chênes-verts, oliviers, thuyas (26,000 hect.) ; élevage du bétail ; grand commerce de laine et de peaux ; la c. nourrit 2,523 chevaux, 21,568 bœufs, 56,627 moutons et 84,809 chèvres.

Ammi-Moussa, vil. de la c. du même nom, arr. Mostaganem, dép. Oran ; gare la plus proche : Inkermann, à 25 k. ; pos., télégr., jus. de p., hôpital militaire, station de monte ; 528 hab.

Amoucha, vil. de la c. mix. de Takitount, arr. Bougie, dép. Constantine, à 24 k. de Kerrata ; à 29 k. de Sétif ; pos. à Kerrata, télégr. ; 105 hab. ; céréales, vigne, arbres fruitiers, élevage du bétail.

Amoura (V. Dollfusville, nom nouveau).

Amoura, ksar de la c. ind. et du cer. de Djelfa, sur la route de Bou-Saâda à Laghouat, à 32 k. d'El-Bordy et à 116 k. Est de Djelfa.

Ampère (ancien nom : Aïn-Azel), vil. de la c. mix. des Rhira, dép. Constantine, à 25 k. de Colbert ; gares les plus proches : Mesloug, à 38 k. et Sétif, à 55 k. ; 614 hab. ; pos., télégr. ; terres à céréales ; élevage du bétail ; marché le vendredi.

Amra, vil. ind., de la c. mix. et

du cer. de Djelfa, dép. Alger, à 51 k. Sud-Ouest de Djelfa.

Anatra, douar de la c. mix. de Zemmora, arr. Mostaganem, dép. Oran ; à 50 k. de Zemmora ; 11,680 hect. ; 1,012 ind., 9 eur. ; céréales, élevage du bétail.

Andalouses (Les), fermes de la c. d'El-Ançor, dép. Oran, à 3 k. d'El-Ançor ; céréales, vigne (250 hect.), culture maraichère ; 50 franç., 272 esp., 113 ind.

Angad, tri. et caïdat de la c. mix. de Lalla-Maghrnia (annexe d'El-Aricha), sub. de Tlemcen, dép. Oran ; 2,177 ind., 200 étrangers.

Aokas, douar de la c. mix. d'Oued-Marsa, arr. Bougie, dép. Constantine ; 2,908 hect. ; 1,442 ind. ; résidence de l'administration de la c. mix. d'Oued-Marsa ; céréales, tabac, oliviers, caroubiers.

Aokas, cap, dans le douar du même nom, siège de l'administration de la c. mix. d'Oued-Marsa, à 25 k. de Bougie, à 71 k. de Djidjelli et à 15 k. de Kerrata ; pos., télégr. cabine téléphonique.

Aomar, vil. de la c. mix. de Dra-el-Mizan, dép. Alger, à 10 k. de Dra-el-Mizan ; station ch. de fer Alger-Constantine ; pos. à Dra-el-Mizan, télégr. à la gare ; 117 hab. ; céréales, vigne, oliviers ; fabrication du crin végétal.

Aouaïd, douar de la c. mix. de Séfia, arr. Guelma, dép. Constantine ; à 15 k. de Laverdure ; 5,162 hect. ; 2,023 ind. ; céréales, élevage du bœuf.

Aouara, fract. ind. de la c. de Guelaât-bou-Sba, arr. Guelma, dép. Constantine ; 700 ind.

Aoubelil, douar de la c. mix. d'Aïn-Temouchent, à 25 k., arr. et dép. Oran ; 8,370 hect. ; 1,373 ind., 243 eur. ; céréales, vigne.

Aoubelil, fermes isolées de la c. d'Aïn-Temouchent, limitrophes au village de Sidi-Daho ; à 25 k. d'Aïn-Temouchent ; culture des céréales, de la vigne.

Aouina, vil. ind. du douar El-

Bribri, c. mix. de M'sila, arr. Sétif, dép. Constantine; école.

Aouïna, vil. ind. du douar Tharia, c. de Carnot, arr. Miliana, dép. Alger.

Aouïnet-el-Diel (V. Clairfontaine, nom nouveau).

Aouïssat, douar de la c. mix. de Tiaret, arr. Mostaganem, dép. Oran; à 20 k. de Tiaret; 10,585 hect.: 1,885 ind., 15 eur.; céréales; élevage: chevaux, bœufs, moutons, chèvres.

Aouzalel, douar de la c. mix. de Cacherou, arr. Mascara, dép. Oran; à 40 k. de Palikao; 25,122 hect.; 1,330 ind.; céréales, forêts de chênes-liège; élevage: chevaux, bœufs, moutons, chèvres.

Arab-Cheraga, tri. et caïdat de la c. ind. et du cer. de Biskra (sub. de Batna), dép. Constantine; 5,475 ind.

Arab-Ghegaba, tri. et caïdat de la c. ind. et du cer. de Touggourt (sub. de Batna), dép. Constantine; 3,565 ind.

Arara, section de la c. mix. de Souk-Ahras, à 20 k. tri., des Ouled-Khiar, dép. Constantine; 660 ind., 30 eur.; céréales.

Arassa, vil. ind. du douar Beni-Ourtilane, c. mix. de Guergour, arr. Bougie, dép. Constantine; école.

Arba, ch.-l. de c. et de canton, arr. et dép. Alger, à 29 k.: station ch. de fer sur routes Alger-Rovigo; pos., télégr., téléph., jus. de p.; pop. 8,892 hab.: village 1,952; franç. 1,146, esp. 864, ita. 108, divers 138, ind. 6,636; céréales: blé tendre 1,366 hect., blé dur 786 hect., orge 919 hect., avoine 183 hect., fèves 90 hect., pommes de terre 35 hect., vigne 1,788 hect., tabac 70 hect., culture maraichère très développée pour les primeurs, arbres fruitiers, oliviers: à 8 k., mine de zinc de Dra-Hamine et, à 14 k., mine de zinc de Sakamody en exploitation active; élevage: moutons, bœufs.

Arbaco, vil. près du Fondouck,

sur le ch. du Retour-de-la-Chasse à Palestro.

Arbal, fermes de la c. de Saint-Maur, dép. Oran; station ch. de fer Alger-Oran, à 18 k. d'Oran; pos. à Valmy; télégr. à la gare; 103 hab.; céréales (500 hect.), vigne (350 hect.).

Arbaouat, tri., ksour et caïdat de la c. mix. et du cer. de Géryville (sub. d'Aïn-Sefra), dép. Oran; 787 ind.

Arbaoune, fract. de la section des Sidi-Mimoun, c. mix. de Taktount, arr. Bougie, dép. Constantine; à 33 k. de Périgotville et à 60 k. de la gare de Sétif; 12,420 hect.; 5,051 ind.; céréales, arbres fruitiers, forêts de chênes-liège; élevage: chevaux, bœufs, moutons.

Arbatache, ch.-l. de c., dép. Alger, à 36 k.; gare la plus proche: Maison-Blanche, à 18 k.; pos., télégr. au Fondouk; 3,384 hab.; vil. 167, franç. 198, ind. 3,101, divers 85; céréales, vigne (320 hect.); élevage du bœuf. Douar (partie): Arbatache, 3,091 hab.

Arbatache, douar dont le territoire (12,148 hect.) est réparti entre les c. de l'Arbatache (3,091 ind.), Fondouk (3,816 ind.), Rivet (3,674 ind.), Saint-Pierre-Saint-Paul (421 ind.).

Arbéa, douar de la c. mix. des Biban, arr. Sétif, dép. Constantine; à 50 k. de Bordj-bou-Arréridj et de Medjana; 9,670 hect.; 1,362 ind.; céréales, alfa, miel.

Arb-el-Goufi, douar de la c. mix. d'Attia, arr. Philippeville, dép. Constantine; 5,962 hect.; 3,254 ind.; à 2 k. de Collo; forêts de chênes-liège en active exploitation. Sur le territoire, se trouvent les vil. de Cheraïa, ch.-l. de la c. mix., et de Bessombourg.

Arb-el-Oued-Ahdi, section de la c. mix. de l'Aurès, arr. Batna, dép. Constantine; à 64 k. de Lambèse; 2,524 ind.; fruits en quantité, peu de céréales; élevage du mouton.

Arb-Estahia, douar de la c. de Robertville, arr. Philippeville, dép. Constantine; 10,736 hect.; 3,934 ind.

Arb-Filfila, douar de la c. de Philippeville, dép. Constantine; 1,112 hab.

Arb-Guerguera, douar de la c. mix. de Collo, arr. Philippeville, dép. Constantine; 5,925 hect.; 2,414 ind.; à 15 k. de Collo; céréales, oliviers, forêt de chênes-liège; élevage: bœufs et chèvres.

Arb-Sidi-Achour, douar de la c. de Collo, arr. Philippeville, dép. Constantine; 1,781 hect.; 792 ind.; céréales, oliviers, forêts de chênes-liège.

Arb-Skikda, douar de la c. mix. de Jemmapes, arr. Philippeville, dép. Constantine; 6,951 hect.; 728 ind.; céréales, oliviers, forêts de chênes-liège; carrière de pierre.

Arcole, ch.-l. de c., dép. Oran, à 8 k.; gare la plus proche: Oran; pos., télégr., à Oran; 894 hab.; 198 franç., 295 esp., 401 ind.; céréales, vigne (985 hect.), fabriques de crin végétal.

Ard-el-Beïda, fract. du douar El-Adjerai, c. d'Orléansville, dép. Alger; 41 ind.

Ard-el-Kala, hameau de la c. de Gastu, dép. Constantine; gare la plus proche: Saint-Charles, à 43 k.; pos., télégr., à Gastu; 36 hab.; céréales, vigne.

Arhlal, douar de la c. mix. d'Aïn-Temouchent, à 14 k., arr. et dép. Oran; 11,300 hect.; 1,616 ind., 232 eur.; céréales, vigne.

Arhlal, vil. de la c. mix. d'Aïn-Temouchent, dép. Oran; gare la plus proche: Aïn-Temouchent, à 16 k.; pos., télégr., à Aïn-Temouchent; 390 ind., 540 eur.; céréales, vigne (179 hect.), arbres fruitiers, élevage du bétail.

Aribs, douar de la c. de Littré, arr. Miliana, dép. Alger; 3,350 hect., y compris la fract. de Bled-Sahari; 1,526 ind.

Aribs, douar (partie), c. de Bir-Rabalou, arr., dép. Alger; 1868 ind.

Aris, hameau de la c. mix. de l'Aurès, dép. Constantine; gare la plus proche: Batna, à 48 k.; pos. à Batna; hospice pour les ind.; céréales, fruits.

Armandy (D'), centre de création récente de la c. mix. d'Oum-el-Bouaghi, dép. Constantine, à 15 k. de Canrobert, à 12 k. d'Aïn-Fakroun; gare la plus proche: Oukris, à 2 k.; 7 hab.; céréales; élevage: chevaux, bœufs et moutons.

Armée Française, hameau de la c. du Col-des-Oliviers, dép. Constantine; gare la plus proche: Col-des-Oliviers, à 3 k.; pos., télégr. à El-Arrouch; 45 franç., 122 ind.; céréales, fourrages.

Arrès, douar de la c. mix. de Fedj-M'Zala, à 35 k. dép. Constantine; 8,359 hect.; 4,275 ind.; forêt de chênes-liège des Zouagha; céréales; élevage des bœufs et chèvres.

Arrouma, centre de la c. de Guelma, dép. Constantine, limitrophe du centre d'Aïn-Rhoul; 281 hab., y compris Aïn-Rhoul.

Arzelef, fermes de la c. d'Assiben-Okba, arr. et dép. Oran; 47 ind., 64 eur.

Arzew, ch.-l. de c. et de canton, arr. et dép. Oran, à 42 k.; gare tête de ligne du ch. de fer Arzew à Duveyrier et du ch. de fer Arzew-Oran; pos., télégr., jus. de p., port de mer d'un bon mouillage; 5,555 hab.; ville 4,240, franç. 1,351, naturalisés 896, esp. 2,048, marocains 163, tunisiens 236, divers 95, ind. 766; céréales, vigne (722 hect.), grande culture de primeurs, commerce de grains et d'alfa; élevage: chevaux. A 14 k. le lac salin, dont les salines sont exploitées par un ch. de fer des salines au port d'Arzew.

Asla ou Ksar-Asla, tri., ksar et caïdat de la c. mix. de Méchéria, cer. et sub. d'Aïn-Sefra; 237 ind.; le ksar est situé à 36 k. de Tiout et à 44 k. de Naâma.

Assi-Ameur, ch.-l. de c., dép. Oran, à 18 k.; gare ch. de fer Oran-

Arzew; pos., télégr. à Fleurus; 315 hab., 163 franç., 68 esp., 84 ind.; céréales, vigne (250 hect.).

Assi-ben-Fereah (V. Legrand, nom nouveau).

Assi-ben-Okba, ch.-l. de c., dép. Oran, à 21 k.; gare la plus proche: Saint-Cloud, à 8 k.; pos., télégr. à Saint-Cloud: 766 hab.; 240 franç., 465 esp., 60 ind.; sol très fertile, céréales, vigne (750 hect.).

Assi-bou-Nif, ch.-l. de c., dép. Oran, 15 k.; gare ch. de fer Oran-Arzew; pos., télégr. à Fleurus; 503 hab.; 207 franç., 163 esp., 133 ind.; climat sain, eau abondante, céréales, vigne (547 hect.).

Assi-el-Biod, hameau de la c. de Sidi-Chami, dép. Oran, à 11 k. d'Oran et à 3 k. de l'Etoile; pos. à Sidi-Chami; céréales, vigne.

Assi-el-Ghir, fermes de la c. d'Arcole, à 8 k. d'Oran; 9 hab.

Assi-el-Madani, poste militaire et gare ch. de fer Arzew à Duvyrier, à 14 k. du Kreider.

Atamania, douar de la c. de Bonnier, arr. Sidi-bel-Abbès, dép. Oran; 1,753 hect.; 440 ind., 33 eur.

Atba-Djellaba, douar de la c. de Bou-Henni, arr. et dép. Oran; 3,345 hect.; 653 ind.

Atba-Djemala, douar de la c. de Bou-Henni, arr. et dép. Oran; 974 hect.; 253 ind.

Attafs (Les), ch.-l. de c., arr. Miliana, dép. Alger, station ch. de fer Alger-Oran, à 36 k. d'Orléansville et à 173 k. d'Alger; pos., télégr.; 2,280 hab.; vil. 210, franç. 220, naturalisés 274, ind. 1,668, divers 118; céréales, marché important pour grains. Douar de la c.: Rouïna (partie), 1,398 ind.

Attatba, ch.-l. de c., arr. et dép. Alger, à 52 k.; gare la plus proche: Mouzaïville, à 12 k.; pos. à Coléa, télégr.; 2,098 hab.; vil. 173; franç. 179, esp. 111, ind. 1,790, divers 18; céréales, tabac, vigne (219 hect.); carrière de pierre à bâtir; élevage: bœufs et moutons.

Attia, nom d'une c. mix., arr.

Philippeville, dép. Constantine, dont le ch.-l. est au vil. de Cheraïa; sup. 83.865 hect.; pop. 293 franç., 124 étrangers, 24,149 ind.; terrain rocheux et boisé, forêts de chênes-liège, couvrant la plus grande partie de la c., en active exploitation; mines de fer et de plomb argentifère à Bir-Beni-Salah et à Aïn-Sedma; vigne (89 hect.); élevage du bétail: bœufs 10,440, moutons 5,839, chèvres 40,174.

Attia, tri. et caïdat de la c. mix. et du cer. de Lalla-Maghrnia (sub. de Tlemcen), dép. Oran; 1,085 ind., 18² eur.

Aumale, ch.-l. de c. et de cant. arr. et dép. Alger, à 125 k.; gare la plus proche: Bouïra, à 45 k.; place militaire située sur la limite du Tell, d'une grande importance stratégique: garnison importante, hôpital militaire, jus. de p., pos., télégr.; 5,203 hab.; ville 2,115, franç. 992, esp. 102, ita. 93, isr. 29, divers 335, ind. 3,650; culture des céréales; grand commerce de grains, laines, alfa. Douar de la c.: Dirah, 2,275 ind.

Aumale, nom d'une c. mix. dont le ch.-l. est à Aumale (ville); sup. 185,619 hect.; franç. 39, ind. 38,529; terres de bonne qualité; forêts de chênes-liège et de pins, vastes plaines dans le Sud pour le parcours des troupeaux: élevage important: 107,000 moutons, 59,000 chèvres, 2,000 chevaux, 2,169 mulets, 9,418 bœufs, 547 chameaux, 2,794 ânes; exploitation de l'alfa: carrières de pierres à bâtir, de pierre à plâtre et de porphyre; ruines romaines de l'antique *Rapidi*, dans le douar Sour-Djouab, classées comme monuments historiques.

Aurès, nom d'une c. mix., arr. Batna, dép. Constantine, dont le ch.-l. est au vil. de Lambèse: le territoire s'étend sur un parcours de près de 100 k. dans la vallée de l'Oued-Abdi, où l'on rencontre toutes les végétations, depuis les palmiers du Sahara jusqu'aux

noyers de France; sup. 176,373 hect.; pop. 35 franç., 29,700 ind.; céréales, élevage du bétail; la c. nourrit 90,493 moutons, 108,000 chèvres, 2,283 mulets, 448 chevaux, 6,815 bœufs; on compte dans la c. 4,000 palmiers-dattiers.

Auribeau, vil. de la c. mix. de Jemmapes, à 11 k., dép. Constantine; gare la plus proche: Saint-Charles, à 35 k.; pos. à Aïn-M'lila; 172 hab.; céréales, vigne (125 hect.); chênes-liège; carrière de pierre; source d'eaux thermales sulfureuses.

Avant-Garde, section de la c. de Mascara, dép. Oran, à 4 k. de Mascara; vignoble important très réputé.

Ave-Maria, fermes de la c. de Birtouta, dép. Alger, près la station de Baba-Ali.

Ayade, fermes de la c. de Rouffach, arr. et dép. Constantine; 535 hab.

Ayata, oasis de l'Oued-R'ir, sur la route de Biskra à Touggourt, à 28 k. de Touggourt; oasis créée par la Société agricole et industrielle du Sud-Algérien: palmiers, figuiers, abricotiers; culture des primeurs (asperges); autrucherie; essais de plantation de coton.

Azaïl, douar de la c. mix. de Sebdo, arr. Tlemcen, dép. Oran; à 27 k. de Sebdo; 19,358 hect.; 1,827 ind., 219 eur.; céréales, jardins fruitiers; élevage du bétail.

Azazga, vil. et ch.-l. de la c. du Haut-Sebaou, arr. Tizi-Ouzou, dép. Alger; à 41 k. de Tizi-Ouzou et à 146 k. d'Alger; pos., télégr., jus. de p.; 587 hab.; forêt de chênes-liège, céréales, vigne (147 hect.), oliviers; commerce d'huile, figues et liège.

Azaba (V. Delacroix, nom nouveau).

Azefoun, nom d'une c. mix., arr. Tizi-Ouzou, dép. Alger, dont le siège et le ch.-l. sont à Port-Gueydon; sup. 46,000 hect.; 33,812 ind., 208 franç., 40 isr., 107 étrangers; céréales en petite quantité, caroubes, vigne (150 h.), oliviers,

figuiers, massifs de chênes-liège; élevage du bétail peu développé.

Azefoun, anc. tri. des Zerkfaoua, douar de la c. mix. d'Azefoun, arr. Tizi-Ouzou, dép. Alger; à 4 k. de Port-Gueydon et à 74 k. de Tizi Ouzou; 5,215 hect.: 3,608 ind.; école au vil. de Bezerka; figuiers, oliviers, chênes-liège, caroubiers.

Azerou, vil. ind. du douar de Tamgout, c. mix. du Haut-Sebaou, arr. Tizi-Ouzou, dép. Alger.

Azerou-Kollal, vil. ind. du douar Beni-Menguellet, c. mix. du Djurdjura, arr. Tizi-Ouzou, dép. Alger, à 4 k. de Michelet et à 16 k. de Fort-National.

Azerou N'Bechar, section de la c. mix. de Soummam, tri. des Ouled-Abd-el-Djebar, arr. Bougie, dép. Constantine; à 30 k. de Bougie et à 20 k. de Sidi-Aïch; 8,011 ind.; céréales, figuiers, oliviers, caroubiers.

Azezla, fract. de la tri. des Messaâba, c. ind. et cer. de Touggourt (sub. de Batna), dép. Constantine; 2,585 ind.

Azibe, fract. ind. de la c. de Rouffach, arr. et dép. Constantine.

Aziz-ben-Ali-Cherif, vil. ind. de la c. mix. d'Akbou, à 7 k., arr. Bougie, dép. Constantine; station ch. de fer de Beni-Mansour à Bougie; remarquables plantations d'oliviers; huiles d'olives très réputées.

Azib-Zamoun, fract. du douar Oued-Chender, c. d'Haussonvillers, arr. Tizi-Ouzou, dép. Alger; caravansérail, à 15 k. des Issers, sur la route d'Alger à Tizi-Ouzou.

Aziz, tri. de la c. de Boghari, arr. Médéa, dép. Alger; à 35 k. de Boghari; 24,011 hect.; 4,495 ind., 18 eur.; céréales; élevage: chevaux, bœufs, moutons.

Azouza, vil. ind. du douar Oussameur, c. de Fort-National, arr. Tizi-Ouzou, dép. Alger, à 6 k. de Fort-National, sur la route de Tizi-Ouzou à Fort-National, à droite; école.

B

Bâache, douar de la c. mix. de Ténès, arr. Orléansville, dép. Alger ; à 48 k. de Ténès, bordj, fermes eur. ; 13,633 hect. ; 2,566 ind., 9 eur. ; céréales, vigne, forêt de l'Oued-Boularroï.

Baâli, vil. ind. de la c. mix. de Palestro (douar Guerrouma), dép. Alger.

Bâali-et-Tlets, fract. ind. de la section Bahli-Atsalat, c. mix. de l'Aurès, arr. Batna, dép. Constantine ; à 44 k. de Lambèse : peu de céréales, jardins en quantité, avec fruits ; élevage du mouton.

Baba-Ali, hameau de la c. de Birtouta, à 6 k., dép. Alger, à 20 k. ; station ch. de fer Alger-Oran ; pos. à Birtouta ; fermes importantes ; tabac, céréales, vigne, orangeries, ramie, sorgho.

Baba-Hassen, ch.-l. de c., dép. Alger, à 18 k., sur la route d'Alger à Douéra ; pos. à Douéra ; télégr., téléph. ; 717 hab. : franç. 312, esp. 357, ind. 47 ; climat très sain ; eau abondante, céréales, tabac, fruits, culture maraîchère, vigne (473 hect.).

Bab-Ali, vil. ind., à 1 k. Nord de Mascara, dép. Oran ; culture : vigne.

Bab-el-Oued, faubourg d'Alger, situé au pied du massif de la Bouzaréa, dans un endroit très sain, habité par une pop. nombreuse d'origine esp., particulièrement ; centre industriel : fabriques de tabacs, moulin à vapeur, usine de ciment comprimé, usine pour la préparation du liège, fabrique de tapis, etc. ; pos., télégr., téléph.

Babor, section de la c. mix. de Takitount, arr. Bougie, dép. Constantine ; à 12 k. de Périgotville et à 39 k. de la gare de Sétif ; 4,982 ind. ; céréales, arbres fruitiers, forêts de chênes-liège des Oued-

Deheb ; élevage : bœufs, moutons, chèvres.

Bab-Tournaï, gisements de phosphates aux environs de Lalla-Maghrnia, dép. Oran.

Bab-Trouch, douar de la c. de Rouffach, dép. Constantine ; 430 hect. ; 895 ind.

Badès, fract. et cheïkhat de la tri. des Zab-Chergui, c. ind. et cer. de Biskra (sub. de Batna), dép. Constantine ; 589 ind. ; à 95 k. de Biskra.

Bagdoura, douar de la c. mix. de Ténès, arr. Orléansville, dép. Alger ; à 29 k. de Ténès, à 2 k. des Trois-Palmiers ; 4,326 hect. ; 1,910 ind. ; céréales.

Baghaï, douar de la c. mix. de Khenchela, arr. Batna, dép. Constantine ; 8,062 hect. ; 1,564 ind., 13 eur. ; à 15 k. de Khenchela : céréales, pâturages importants, élevage du mouton ; ruine romaine dite *Ksar-Baghaï*.

Bahata, tri. de la c. mix. de Tablat, à 32 k., arr. et dép. Alger ; 7,809 hect. ; 1,701 ind. ; céréales, vigne, oliviers, forêts de pins d'Alep ; élevage : bœufs, mulets.

Bahourat, douar de la c. mix. de Mascara, dép. Oran ; 3,704 hect. ; 851 ind. : à 5 k. de la gare de Dubliceau : céréales.

Bains de la Reine, établissement thermal, à 3 k. d'Oran ; eaux salines, chlorurées, sodiques (55‰).

Bains Romains, hameau sur le bord de la mer, à 10 k. d'Alger ; station ch. de fer sur routes Alger-Coléa ; lieu d'excursions pour les Algérois ; nombreuses maisons de campagne.

Baniane, vil. du douar M'chounek, de la c. ind. de Biskra, à 42 k. ; 865 hab. ; oasis.

Baniou, caravansérail, sur la route de Bordj-bou-Arréridj à Bou-Saâda, à 39 k. Sud de M'sila et à

29 k. Nord de Bou-Saâda : carrière de calcaire gris rosé ; cette carrière a une grande importance en raison de son isolement au milieu de la plaine du Hodna, dans laquelle la pierre est excessivement rare.

Banlieue de Mascara, fract. de la c. de Mascara, dép. Oran ; 734 hab.

Baraki, fermes de la c. de Birtouta, dép. Alger, près la station de Baba-Ali, à 22 k. d'Alger.

Barika, ch.-l. de la c. ind. du territoire de commandement de la sub. de Batna, dép. Constantine, à 78 k. de Biskra ; gare la plus proche : les Tamarins, à 42 k. ; pop. du vil. 833 hab. ; pop. de la c. 27,145 ind., 23 franç., 17 isr. ; pos. à Mac-Mahon, télégr. ; céréales, palmiers-dattiers 14,857, autres arbres fruitiers 16,855 : élevage de chevaux, chameaux et moutons ; la c. nourrit 77,449 moutons, 25,121 chèvres, 980 chevaux et 5,515 chameaux.

Barika, douar de la c. ind. du même nom, dép. Constantine (sub. de Batna), 38,410 hect. ; 4,666 ind.

Barrage (Le), vil. de la c. de l'Oued-Fodda, à 9 k., dép. Alger, à 226 k. ; vil. situé presque à la limite des dép. Alger et Oran ; station ch. de fer Alger-Oran ; pos. à Oued-Fodda ; barrage important sur le Cheliff.

Barrage de l'Oued-Fergoug, halte du ch. de fer d'Arzew à Duvyrier, à 11 k. de Perrégaux et à 9 k. de Dublineau ; le bassin formé par le barrage peut mettre en réserve 14 millions de mètres cubes d'eau.

Barral, ch.-l. de c., arr. Bône, à 30 k., dép. Constantine, à 179 k. ; station ch. de fer Bône-Tunis ; pos. à Mondovi, à 6 k., télégr. ; 1,410 hab. ; vil. 420 ; franç. 290, étrangers 92, ind. 1,028 ; terres très fertiles, céréales, tabac, vigne, (65 hect.), oliviers, vin très réputé.

Batna, ch.-l. de c. et d'arr., dép. Constantine, à 120 k. ; gare ch. de fer Constantine-Biskra ;

sous-préfecture, trib. de 1^{re} instance, sub. militaire, pos., télégr., hôpital ; 7,070 hab. ; ville 4,729 ; franç. 1,974, isr. 544, ita. 259, divers 210, ind. 4,083 ; terres fertiles, céréales, vigne (63 hect.) ; commerce de grains, légumes, bestiaux ; mines de plomb aux environs, au Djebel-Kerasia, à 5 k. ; à Oued-Bouilef, à 6 k. ; à El-bou-Driassen, à 7 k.

Batna (Arr. de). Région élevée, au climat rude, occupée presque exclusivement par une pop. ind. très-dense, qui se livre à la culture des céréales et à l'élevage du bétail ; au Sud, s'étend le puissant massif de l'Aurès ; de nombreux oueds descendent de cette région et vont fertiliser les palmaraies des Ziban. L'oasis de Biskra est la région saharienne qui s'avance le plus au Nord. *C'est la région du cèdre*, dont les peuplements n'occupent pas moins de 20,000 hect. ; la forêt de Belezma (8,000 hect.), à 20 k. de Batna, exploitée particulièrement pour les traverses de ch. de fer et aussi pour planches, poutres, madriers ; la forêt de Sgag, à 25 k. de Lambèse ; la forêt du Djebel-Lazereg (550 hect.), à une distance de 35 k. de Biskra ; la forêt des Beni-Oudjana, en partie sur les contreforts du Chélia, le sommet le plus élevé de l'Algérie (2,331 mètres), située à 70 k. environ de Batna, d'une contenance de 7,000 hect. ; cette forêt reste inexploitée faute de moyens de communication ; enfin la forêt des Ouled-Yacoub, à 35 de Khenchela (3,500 hect.) ; cédres en futaie très denses et en très bon état. Mines de plomb au Djebel-Menès, à 50 k. Est 28° Nord de Batna ; à Ichemoul, à 36 k. Est de Batna ; plusieurs mines de cuivre : à Aïn-Negouch, à 16 k. Nord ; à Bou-Haroua, à 26 k. Est ; mines de zinc : au Djebel-Chélia, à Ras-Nefla, à Forer, à Djendeli, à Afoural ; élevage important : moutons, chèvres, bœufs.

Baudens, vil. de la c. mix. de la Mékerra, arr. Sidi-bel-Abbès, à

21 k., dép. Oran : gare la plus proche : Sidi-bel-Abbès ; pos. à Sidi-bel-Abbès ; 221 franç., 133 étrangers ; céréales, vigne, carrière de pierre dure très recherchée.

Bayard, vil. de la c. de Jemma-pes, à 4 k., dép. Constantine ; gare la plus proche : Saint-Charles, à 20 k. ; pos. à Jemma-pes ; 142 eur., 560 ind. ; céréales, vigne.

Bazer, douar de la c. mix. des Eulma, arr. Sétif, dép. Constantine ; 10,632 hect. ; 3,409 ind. ; à 10 k. de Saint-Arnaud ; céréales, élevage des chevaux et des moutons.

Beauprêtre, vil. de la c. de Dra-el-Mizan, à 4 k., dép. Alger, à 120 k. ; gare la plus proche : Aomar, à 16 k. ; pos. à Dra-el-Mizan : 518 hab. ; céréales, oliviers, vigne.

Bechtout, douar de la c. mix. de Tiaret, arr. Mostaganem, dép. Oran ; 5,476 hect. ; 933 ind. ; à 39 k. de Tiaret ; céréales ; élevage : chevaux, bœufs, moutons, chèvres.

Bedeau, vil. de la c. mix. du Tèlagh, à 48 k., arr. Sidi-bel-Abbès, à 92 k., dép. Oran, à 169 k. ; station ch. de fer Tabia à Ras-el-Mâ ; pos., télégr. ; 1,108 hab. ; franç. 57, étrangers 611, ind. 447 ; pays très boisé, céréales, exploitation de l'alfa, élevage du bétail et des chevaux.

Behima, tri. et cheïkhat indépendant, c. ind. de Touggourt, annexe d'El-Oued (sub. de Batna), dép. Constantine ; 1,250 ind. ; oasis de palmiers.

Behira, fermes isolées de la c. mix. des Rhira, arr. Sétif, dép. Constantine, à 11 k. de Colbert ; céréales.

Beïda-Bordj, douar de la c. mix. des Eulma, arr. Sétif, dép. Constantine ; 13,440 hect. ; 4,450 ind. ; gare la plus proche : Saint-Arnaud, à 45 k. ; céréales, élevage des chevaux et moutons.

Beïnem, douar de la c. mix. de Fedj-M'zala, arr. et dép. Constantine ; 8,751 hect. ; 3,214 ind. ; à 40 k. de Fedj-M'zala ; céréales, oliviers, forêt de chênes-liège des

Zouagha ; élevage : bœufs et chèvres ; carrière de pierre à plâtre.

Beïzid, ancienne tri. des Ouled-Bessem-Cheraga, douar de la c. mix. d'Ouarsenis, arr. Orléansville, dép. Alger ; à 28 k. de Bordj-beni-Hindel ; 13,027 hect. ; 2,968 ind. ; céréales, arbres fruitiers ; élevage : chevaux et moutons.

Bekakra, tri. et caïdat de la c. mix. et du cer. de Méchéria (sub. d'Aïn-Seïra), dép. Oran ; 1,711 ind.

Bekkaria, douar de la c. mix. de Morsott, dép. Constantine ; à 10 k. Est de Tébessa ; 8,323 hect. ; 749 ind., 20 eur. ; mine de zinc ; eaux abondantes ; moulin important ; culture maraîchère.

Bel-Bassour, hameau de la c. mix. de Berrouaghia, à 4 k. de Ben-Chicao.

Belfort, ch.-l. de c., arr. et dép. Constantine, à 13 k. de Mila ; gare la plus proche : Constantine, à 32 k. ; pos. à Mila : télégr. : 152 franç., 3,790 ind. ; terres fertiles ; céréales, vigne (123 hect.) ; carrière de pierre à plâtre ; source d'eaux thermales. Douar de la c. : Serraouïa, 3,666 ind.

Bel-Hacel, station ch. de fer de Mostaganem-Tiaret, à 12 k. de Relizane et à 88 k. d'Oran ; la station est située dans le douar Z'gaïer, dans la c. mix. de La Mina (ne pas confondre avec le douar Bel-Hacel).

Bel-Hacel, douar de la c. mix. de La Mina, arr. Mostaganem, dép. Oran ; à 22 k. de Clinchant, sur la ligne du ch. de fer de Mostaganem à Tiaret ; 6,080 hect. ; 835 ind. ; céréales, élevage du bétail.

Bel-Imour (V. Cèrez, nom nouveau).

Belkif, douar de la c. mix. de Morsott, arr. et dép. Constantine ; à 30 k. de Tébessa ; 35,489 hect. ; 3,058 ind. ; blé, orge.

Bel-Kheïtar, gîte d'étape, bordj, café-poste, sur la route de Boghari à Chellala (24 k.), dép. Alger.

Bellâa, douar de la c. mix. des Eulma, arr. Sétif, dép. Constantine; 5,914 hect.; 2,312 ind.; à 26 k. de Saint-Arnaud; céréales, élevage des chevaux et moutons.

Belle-Côte, ch.-l. de c., arr. Mostaganem, à 12 k., dép. Oran; gare la plus proche: Mostaganem; pos. à Tounin, à 3 k.; 1,307 hab.; vil. 138, franç. 148, ind. 1,140, divers 29; céréales, vigne (498 h.).

Belle-Fontaine, vil. de la c. de Ménerville, à 5 k., dép. Alger, à 49 k.; station ch. de fer Alger-Constantine; pos. à Ménerville, télégr. à la gare; 248 franç., 910 ind., 88 étrangers; céréales, vigne; fabrique de crin végétal.

Bellevue, ch.-l. de c., arr. Mostaganem, à 25 k., dép. Oran; gare la plus proche: à 4 k., Aïn-Tédelès; pos., télégr., à Aïn-Tédelès; 2,842 hab.; vil. 514, franç. 221, esp. 72, ind. 2,548; terres fertiles, eau abondante, céréales, vigne (170 hect.), jardins fruitiers et maraichers. On compte dans la c.: 4,749 orangers, 4,080 mandariniers, 1,500 citronniers, 7,000 grenadiers et 9,000 autres arbres fruitiers.

Belloua, douar de la c. de Tizi-Ouzou, dép. Alger; 1,395 hect.; 5,519 ind.

Ben-Aknoun, hameau de la c. d'El-Biar, à 7 k. d'Alger, sur la route d'Alger à Dely-Ibrahim; petit lycée (succursale du lycée d'Alger).

Ben-Ameur, vil. ind. du douar Beni-Thour, c. de Dellys, arr. Tizi-Ouzou, dép. Alger; école.

Ben-Ameur, fermes de la c. de Mers-el-Kebir, dép. Oran.

Ben-Aouda, douar de la c. mix. de Zemmora, arr. Mostaganem, dép. Oran; 1,720 hect.; 675 ind., 29 eur.; à 25 k. de Zemmora; céréales, élevage du bétail.

Ben-Chicao, vil. de la c. mix. de Berrouaghia; station ch. de fer Blida à Berrouaghia à 4 k. du vil.; à 18 k. de Berrouaghia; céréales, fourrages, vigne (55 hect.), vin renommé.

Ben-Dali-Bey, fermes eur. de la c. d'Aïn-Taya, dép. Alger.

Ben-Daoud, grande halte sur la route d'Aumale à Bord-bou-Arréridj, à 27 k. d'Oued-Okris et à 57 k. d'Aumale, dép. Alger.

Ben-Diah, douar de la c. mix. des Eulma, arr. Sétif, dép. Constantine; 10,561 hect.; 2,019 ind., 19 eur.; à 30 k. de Saint-Arnaud; céréales, élevage des chevaux et moutons.

Ben-Halima, douar de la c. mix. de Freneda, arr. Mascara, dép. Oran; 19,200 hect.; 1,084 ind.; céréales; élevage des bœufs, chevaux et moutons.

Ben-Haroun, vil. de la c. mix. de Palestro, à 25 k., dép. Alger; gare la plus proche: Aomar, à 3 k.; pos. à Palestro, télégr.; 95 hab.; céréales, vigne; à 6 k., eaux minérales, alcalines, ferrugineuses, gazeuses, débit abondant.

Ben-Hattab, caravansérail sur la route de Géryville à Kralfallah, à 51 k. de Géryville et à 73 k. de Kralfallah.

Ben-Naouri, douar de la c. mix. de Teniet-el-Had, à 32 k., arr. Orléansville, dép. Alger; 19,277 hect.; 2,923 ind.; céréales, commerce de chevaux, bœufs, moutons.

Ben-N'Choud, hameau de la c. de Dellys, à 11 k., arr. Tizi-Ouzou, dép. Alger; gare la plus proche: Bois-Sacré, à 4 k.; pos. à Rébeval; céréales, vigne, oliviers; 47 eur.

Ben-Thious et Mekhadma, fract. et cheïkhat de l'aghalik des Ziban, c. ind. et cer. de Biskra (sub. de Batna), dép. Constantine; 798 ind.; oasis de palmiers, à 36 k. de Biskra.

Ben-Zerègue, douar de la c. d'Aïn-Roua, arr. Sétif; dép. Constantine; 352 hect.; 343 ind.

Benian, douar de la c. mix. de Mascara, dép. Oran; 23,560 hect.; 3,303 ind., 33 eur.; à 10 k. de la gare d'Oued-Taria; céréales; ruines romaines.

Beni-Abeud, douar de la c.

mix. de Nedroma, arr. Tlemcen, dép. Oran ; 5,350 hect. ; 1,660 ind., 53 eur. ; à 30 k. de Nedroma ; pas de culture ; forêts de pins, thuyas, bruyères ; élevage de la chèvre.

Beni-Achèche, vil. ind. du douar Aïn-Legradj, c. mix. de Guergour, arr. Bougie, dép. Constantine ; école.

Beni-Addi, fract. ind. de la c. de Clauzel, arr. Guelma, dép. Constantine ; 1,250 ind. ; forêt de chênes-liège.

Beni-Affane, fract. ind. de la ville de Nedroma, c. mix. de Nedroma, arr. Tlemcen, dép. Oran ; 1,497 hab.

Beni-Ahmed, anc. tri. des Souhalia, douar de la c. mix. de Jemmapes, arr. Philippeville, dép. Constantine ; 3,022 hect. ; 838 ind. ; à 41 k. de Jemmapes ; céréales, oliviers, forêts de chênes-liège.

Beni-Aïssi, douar de la c. mix. de Fort-National, à 35 k., arr. Tizi-Ouzou, dép. Alger ; 4,548 hect. ; 6,861 ind. ; écoles dans les vil. de Taguemount-ou-Kerrouche et d'Ighil-Bouzerou ; oliviers, vigne en treille, figuiers, chênes-liège ; fabrication de poteries ind.

Beni-Amar, douar de la c. mix. de Beni-Salah, arr. Bône, dép. Constantine ; à 55 k. de Saint-Joseph ; 11,920 hect. ; 2,496 ind. ; oliviers, arachides, tabac, céréales, forêt de chênes-liège ; élevage : bœufs, moutons, chèvres.

Beni-Amran, vil. de la c. mix. de Palestro, à 16 k., dép. Alger, 63 k. ; station ch. de fer Alger-Constantine ; pos. à Ménerville, télégr. à la gare ; pop. 147 hab. ; céréales, tabac, vigne, oliviers, figuiers.

Beni-Amrous, douar de la c. mix. d'Oued-Marsa, arr. Bougie, dép. Constantine ; 2,268 hect. ; 876 ind.

Beni-Aquil, mine de fer (hématite) très abondante, à 30 k. Est 12° Sud de Ténès, arr. Orléansville, dép. Alger ; sur le territoire de la mine de fer, mine de cuivre gris argentifère, exploitat. arrêtée.

Beni-Bahdel, vil. ind. de la tri. des Azaïl, c. mix. de Sebdou, arr. Tlemcen, dép. Oran ; site très pittoresque, au milieu de bois d'oliviers, de térébinthes et de genévriers, sur un rocher à pic dominant la Tafna ; fabrique de nattes en sparterie, de burnous, haïks très recherchés.

Beni-Barbar, section de la c. mix. de Souk-Ahras, à 30 k., tri. des Ouled-Khiar, arr. Guelma, dép. Constantine ; gare de Dréa sur son territoire ; 3,160 ind., 12 eur. ; céréales, alfa.

Beni-Bechir, fract. de tri. rattachée à la c. de Pilippeville, dép. Constantine ; 1,714 ind.

Beni-bel-Aïd, douar de la c. mix. d'El-Milia, arr. et dép. Constantine ; 4,151, hect. ; 2,409 ind. ; à 30 k. d'El-Milia et à 40 k. de Djidjelli ; céréales, sorgho, maïs, millet, vigne (20 hect.), forêt de chênes-liège (3,000 hect.) en exploitation ; élevage : bœufs, chevaux, mulets, moutons et chèvres. Ce douar est situé sur le bord de la mer.

Beni-bou-Douane, tri. de la c. mix. du Cheliff, arr. Orléansville, dép. Alger ; 20,000 hect. ; 4,262 ind., 16 eur. ; à 19 k. de Lamartine ; gare la plus proche : Oued-Fodda, à 30 k. ; pays boisé complètement ; élevage des moutons et des bœufs ; pas de culture des céréales.

Beni-bou-Gherdane, anc. tri. de la c. mix. de Palestro, dép. Alger, constituée en douar, sous le nom de douar Amlouline.

Beni-bou-Khamous, douar de la c. mix. de l'Ouarsenis, arr. Orléansville, dép. Alger ; à 16 k. de Bordj-beni-Hindel ; 19,657 hect. ; 5,712 ind. ; céréales, arbres fruitiers ; terrain essentiellement forestier ; marché le vendredi.

Beni-Boukni, douar de la c. de Kherba, arr. Miliana, dép. Alger ; 2,599 hect. ; 715 ind.

Beni-bou-Messaoud, anc. tri. de la c. mix. de Soummam, arr.

Bougie, dép. Constantine, constituée en douar sous le nom : Oued-Soummam.

Beni-bou-Naïm-Sîsfa, douar de la c. de Robertville, arr. Philippeville, dép. Constantine : 709 hect. : 493 ind.

Beni-bou-Saïd, tri. et caïdat de la c. mix. et du cer. de Lalla-Maghania (sub. de Tlemcen), dép. Oran ; 2,678 ind.

Beni-bou-Yacoub, douar de la c. mix. de Berrouaghia, à 25 k., arr. de Médéa, dép. Alger ; 10,578 hect. : 5,300 ind. ; céréales, pommes de terre, vigne, sorgho : élevage : moutons, chèvres ; marché important le mardi.

Beni-bou-Youssef, douar de la c. mix. de l'Oued-Marsa, arr. Bougie, dép. Constantine : 3,061 hect. : 860 ind. ; à 28 k. du cap Aokas : céréales, tabac, oliviers, caroubiers, orangers.

Beni-Brahim, tri. et caïdat de la c. ind. d'El-Goléa, poste militaire d'Ouargla (sub. de Laghouat), dép. Alger ; 989 ind. ; oasis de 80,000 palmiers.

Beni-Brahim, fract. de la tri. des Arab-Cheraga, c. ind. et cer. de Biskra (sub. de Batna), dép. Constantine ; 385 ind.

Beni-Chaïb, douar de la c. mix. d'Ouarsenis, arr. Orléansville, dép. Alger ; 4,031 hect. : 2,449 ind. : à 25 k. de Bordj-beni-Hindel : céréales, arbres fruitiers : marché le samedi.

Beni-Chebana (V. Chebana), douar, c. mix. de Guergour.

Beni-Chenacha, douar de la c. du Camp-du-Maréchal, arr. Tizi-Ouzou, dép. Alger ; 1,740 hect. : 1,522 ind.

Beni-Dergoun, douar de la c. mix. de Zemmora, arr. Mostaganem, dép. Oran ; 5,534 hect. : 2,826 ind. ; à 17 k. de Zemmora ; céréales, élevage du bétail.

Beni-Derdjin, douar de la c. mix. de Ténès, arr. Orléansville, dép. Alger : 4,722 hect. ; 2,141 ind. : à 40 k. de Ténès ; céréales.

Beni-Douela, douar de la c. mix. de Fort-National, arr. Tizi-Ouzou, dép. Alger ; 1,884 hect. ; 4,334 ind. : école au vil. de Tamaroucht ; à 15 k. environ de Fort-National ; oliviers, figuiers, vigne ; poteries renommées au vil. de Tamaroucht.

Beni-Fathem, douar de la c. mix. du Djendel, arr. Miliana, dép. Alger ; 9,295 hect. ; 2,637 ind. : à 19 k. de Lavigerie, à 24 k. d'Affreville et à 33 k. de Miliana ; céréales, vigne : ferme eur. très importante.

Beni-Felkaï, douar de la c. mix. de Takitount, arr. Bougie, dép. Constantine ; 7,145 hect. ; 1,713 ind. ; à 68 k. de Périgotville et à 82 k. de la gare de Bougie ; céréales, tabac, oliviers, figuiers, noyers, orangers, forêt de chênes-liège ; élevage des bœufs et des chèvres : mines de fer et de zinc de Tadergount.

Beni-Ferah (V. Aïn-Zatout).

Beni-Ferguen, douar de la c. mix. d'El-Milia, arr. et dép. Constantine ; 4,913 hect. ; 2,426 ind. ; à 35 k. d'El-Milia et à 50 k. de Djidjelli ; céréales, sorgho, maïs, millet ; forêt de chênes-liège ; élevage : bœufs, chevaux, mulets, moutons, chèvres ; douar situé sur le bord de la mer.

Beni-Flick, douar de la c. mix. d'Azeffoun, arr. Tizi-Ouzou, dép. Alger ; 6,674 hect. ; 5,032 ind. ; à 26 k. de Port-Gueydon et à 50 k. de Tizi-Ouzou ; peu de céréales ; oliviers, caroubiers, figuiers.

Beni-Foughal, section de la c. mix. de Tababort (tri. des Beni-Foughal), arr. Bougie, dép. Constantine : à 48 k. de Djidjelli ; 7,010 ind., 17 eur. : céréales, oliviers, forêt de chênes-liège ; élevage : bœufs (2,416), moutons (3,663), chevaux, mulets.

Beni-Ftah, douar de la c. mix. d'El-Milia, arr. et dép. Constantine : 3,811 hect. ; 2,382 ind. ; à 35 k. d'El-Milia et à 50 k. de Djidjelli ; céréales, sorgho, maïs, millet,

forêt de chênes-liège en exploitation; élevage: bœufs, chevaux, mulets, moutons, chèvres; école.

Beni-Ghobri, douar de la c. mix. du Haut-Sebaou, arr. Tizi-Ouzou, dép. Alger; 13,718 hect.; 10,200 ind.; forêt de chênes-liège; à 45 k. de Tizi-Ouzou; céréales, importantes plantations d'oliviers et de figuiers.

Beni-Ghomerian, ancienne tri. dont le territoire, constitué en douar, est réparti: c. de Kherba, 432 hect., 180 ind.; c. mix. des Braz, 4,125 hect., 2,349 ind.; à 18 k. de Duperré; blé, orge; élevage: bœufs, moutons.

Beni-Hacain, anc. tri. de la c. mix. d'Azefloun, constituée en douar sous le nom de douar Kouma.

Beni-Hafed, vil. ind. du douar Aïn-Legradj, c. mix. de Guergour, arr. Bougie, dép. Constantine; école.

Beni-Hameïdan, douar de la c. de Bizot, arr. et dép. Constantine; 1,025 hect.; 8,974 ind., 9 eur. (pop. recensée avec celle du douar Ouled-Braham, qui est limitrophe).

Beni-Haoua, douar de la c. mix. de Ténès, à 36 k., arr. Orléansville, dép. Alger; 12,629 hect.; 4,052 ind.; céréales, oliviers, figuiers; mine de cuivre.

Beni-Harroun, douar de la c. de Grarem, arr. et dép. Constantine; 3,820 hect.; 2,436 ind.

Beni-Hassein, douar de la c. mix. d'Oued-Marsa, arr. Bougie, dép. Constantine; à 18 k. du cap Aokas; 4,278 hect.; 1,407 ind.; forêt de chênes-liège. céréales, tabac, oliviers, caroubiers, orangers; minerais, carrière de pierre à plâtre.

Beni-Hindel, douar de la c. mix. de l'Ouarsenis, arr. Orléansville, dép. Alger; à 8 k. du Bordj-beni-Hindel; 10,125 hect.; 3,343 ind.; céréales, arbres fruitiers et forestiers.

Beni-Heman, douar de la c. mix. de M'sila, à 75 k., arr. Sétif, dép. Constantine; 12,365 hect.; 1,870 ind.; culture: blé, orge, pas d'élevage.

Beni-Ililten, douar de la c. mix. du Djurdjura, arr. Tizi-Ouzou, dép. Alger; 1,500 hect.; 4,494 ind.; à 17 k. de Michelet; céréales, bechna, vigne, figuiers, orangers, forêt de chênes.

Beni-Imboul, fract. de la tri. du Djebel-Chechar, c. ind. et cer. de Khenchela (sub. de Batna), dép. Constantine; 1,347 ind.

Beni-Isguem, ksar important et oasis du M'zab, à 2 k. 500 de Ghardaïa, c. ind. d'El-Goléa, annexe de Ghardaïa (sub. de Laghouat); 5,419 ind.; jardins, fruits et légumes; commerce important de dattes.

Beni-Issaâd, douar de la c. mix. de Zemmora, arr. Mostaganem, dép. Oran; 8,184 hect.; 1,943 ind.; à 28 k. de Zemmora; céréales, élevage du bétail, forêts.

Beni-Kaïd, douar de la c. de Djidjelli, arr. Bougie, dép. Constantine; 3,119 hect., 2,109 ind.

Beni-Khaled, douar de la c. mix. de Nedroma, arr. Tlemcen, dép. Oran; 8,344 hect.; 2,453 ind.; à 45 k. de Nedroma; céréales; élevage: bœufs, chèvres.

Beni-Khalfoun, douar de la c. mix. de Palestro, à 22 k., arr. et dép. Alger; 7,028 hect.; 5,372 ind.; forêt de chênes-liège à l'Etat et à particuliers; source d'eau chaude au Tellat.

Beni-Khelili, douar de la c. mix. de Fort-National, à 35 k., arr. Tizi-Ouzou, dép. Alger; 2,357 hect.; 4,238 ind.; école de garçons au vil. d'Azerrou; oliviers, figuiers, vigne, frênes.

Beni-Khemis, douar de la c. mix. de Mascara, dép. Oran; 8,531 hect.; 2,125 ind.; à 10 de Perrégaux; céréales, figuiers.

Beni-Kouffi, douar de la c. mix. de Dra-el-Mizan, arr. Tizi-Ouzou, dép. Alger; 2,278 hect.; 2,295 ind.; à 12 k. de Boghni et à 22 k. de Dra-el-Mizan; oliviers, figuiers.

Beni-Ksila, douar de la c. mix. de Soummam, arr. Bougie,

dép. Constantine ; 6,917 hect. ; 978 ind. ; à 55 k. de Sidi-Aïch ; céréales, oliviers, figuiers, caroubiers.

Beni-Linte, douar de la c. mix. de Téniet-el-Had, à 75 k., arr. Orléansville, dép. Alger ; 39,905 hect. ; 3,516 ind., 44 eur. ; céréales ; élevage : chevaux, bœufs, moutons.

Beni-Louma, douar de la c. mix. de Zemmora, arr. Mostaganem, dép. Oran ; 2,853 ind. ; à 45 k. de Zemmora ; céréales, élevage du bétail.

Beni-Mâameur, douar de la c. mix. de Taher, arr. Bougie, dép. Constantine ; 3,146 hect. ; 2,575 ind. à 18 k. de Taher ; pays montagneux ; oliviers, vastes forêts de chênes-liège ; élevage : chevaux, moutons, chèvres.

Beni-Mahmoud, anc. tri. de la c. mix. de Fort-National, constituée en douar (V. Aït-Mahmoud).

Beni-Mahouch, douar de la c. mix. de Guergour, arr. Bougie, dép. Constantine ; 6,458 hect. ; 6,644 ind. ; écoles dans les vil. d'Aguemoune et de Taguenit-Ighil : à 50 k. de Lafayette ; céréales, vignes, arbres fruitiers ; élevage du bétail, forêts, mines.

Beni-Maïda, douar de la c. mix. de Téniet-el-Had, à 56 k., arr. Orléansville, dép. Alger ; 47,001 hect. ; 4,780 ind. ; céréales ; élevage : chevaux, bœufs, moutons.

Beni-Maned, douar de la c. mix. de Palestro, à 17 k., arr. et dép. Alger ; 1,949 hect. ; 1,630 ind. ; rattaché au douar Harchaoua.

Beni-Mansour, nom d'une c. mix., arr. et dép. Alger, dont le ch.-l. est au vil. de Maillot ; sup. 92,000 hect. ; pop. 22,207 ind., 346 franç., 70 esp. ; sol excellent, en partie irrigable ; céréales, vigne, oliviers ; élevage : moutons 26,760, chèvres 38,000, chevaux 1,947. Dans cette c. se trouve le pic Lalla-Khedidja (2,308^m), le sommet le plus élevé de la chaîne du Djurdjura.

Beni-Mansour, gare ch. de fer Alger-Constantine, à 172 k. d'Alger

et à 10 k. de Maillot, tête de la ligne Beni-Mansour à Bougie ; 35 hab.

Beni-Mansour, douar de la c. mix. de Beni-Mansour, dép. Alger ; 10,498 hect. ; 1,544 ind. ; bordj, école dans le bordj ; oliviers, figuiers ; élevage du bétail.

Beni-Marmi, douar de la c. de Petit, arr. Guelma, dép. Constantine ; 4,360 hect. ; 2,977 ind.

Beni-Meddour, tri. de la c. de Bouïra, arr. et dép. Alger ; 4,557 hect. ; 1,413 ind., 15 eur.

Beni-Medjalès, section de la c. mix. de Tababort, arr. Bougie, dép. Constantine ; à 50 k. de Djidjelli ; 2,075 ind. ; céréales ; élevage : bœufs (929), moutons (3,274), chevaux, mulets.

Beni-Meharez, douar de la c. de Téniet-el-Had, arr. Orléansville, dép. Alger ; 9,151 hect. ; 2,419 ind.

Beni-Mekla, douar de la c. d'Isserville, arr. Tizi-Ouzou, dép. Alger ; 4,998 hect. ; 4,083 ind.

Beni-Melek, fermes de la c. de Philippeville, dép. Constantine ; beaux vignobles.

Beni-Melkem, fract. et cheïkhat de la tri. des Ahmar-Khaddou, c. ind. et cer. de Biskra (sub. de Batna), dép. Constantine ; 837 ind.

Beni-Mellikeuch, douar de la c. mix. d'Akbou, à 18 k. en moyenne, arr. Bougie, dép. Constantine ; 5,683 hect. ; 5,039 ind. ; oliviers, figuiers, caroubiers, vigne.

Beni-Mendès, douar de la c. mix. de Dra-el-Mizan, à 22 k. ; arr. Tizi-Ouzou, dép. Alger ; à 6 k. de Boghni ; 1,175 hect. ; 2,163 ind. ; céréales, oliviers, figuiers.

Beni-Mengouch, tri. et caïdat de la c. mix. et du cer. de Lalla-Maghrnia, arr. Tlemcen, dép. Oran ; 649 ind., 203 eur.

Beni-Menguellet, douar de la c. mix. du Djurdjura, arr. Tizi-Ouzou, dép. Alger ; 3,375 hect. ; 5,445 ind. ; école ind. au vil. d'Azerou-Kollal ; à 42 k. de Tizi-Ouzou ; céréales, vigne, figuiers, oliviers ; le vil. de Michelet est situé dans ce douar.

Beni-Menir, douar de la c. mix. de Nedroma, à 17 k., arr. Tlemcen, dép. Oran; 12,650 hect.; 5,085 ind.; céréales, vigne, légumes, fruits; forêt de thuyas; élevage: bœufs, chèvres.

Beni-Meraï, douar de la c. mix. de Takitount, arr. Bougie, dép. Constantine: à 43 k. de Périgotville; à 53 k. gare de Sétif; 4,042 hect.; 1,614 ind.; céréales, tabac, oliviers, figuiers, noyers; forêt de chênes-liège; élevage: bœufs, moutons, chèvres.

Beni-Mered, ch.-l de c., arr. et dép. Alger, dans la plaine de la Mitidja, à 6 k. de Blida, et à 45 k. d'Alger; pos., télégr.; 405 franç., 132 esp., 54 ind.: terres d'une grande fertilité, céréales, tabac, orange-ries, arbres fruitiers, vigne (400 hect.). Une colonne, élevée à la mémoire du sergent Blandan et des vingt-deux braves tués avec lui le 11 avril 1843, rappelle un des beaux faits d'armes de l'histoire de la conquête.

Beni-Merit, douar de la c. de Meurad, arr. et dép. Alger; 4,029 hect.; 2,000 ind., 64 eur.

Beni-Merzoug, douar de la c. mix. de Ténès, arr. Orléansville, dép. Alger; 12,091 hect.; 4,384 ind.; à 32 k. de Ténès; céréales; maison forestière; forêt de chênes-liège d'Ouamchach.

Beni-Messlem, douar de la c. mix. d'El-Milia, arr. et dép. Constantine: 1,686 hect.; 2,728 ind.; à 25 k. d'El-Milia et à 40 k. de Djidjelli; céréales, sorgho, maïs, millet, forêts de chênes-liège en exploitation; élevage: bœufs, chevaux, mulets, moutons, chèvres.

Beni-Messous, hameau de la c. de Dély-Ibrahim, dép. Alger, à 7 k. de Dély-Ibrahim et à 18 k. d'Alger; pos. à Draria; céréales, vigne, plantes à essence: Dépôt départemental de mendicité.

Beni-Mester, douar de la c. mix. de Remchi, arr. Tlemcen, dép. Oran; 4,800 hect.; 1,478 ind.; à 45 k. de Montagnac; céréales,

culture maraîchère, massifs d'oliviers cultivés; élevage: bœufs, moutons, chèvres.

Beni-Metharef, tri. et caïdat de la c. mix. et du cer. de Méchéria (sub. d'Aïn-Sefra), dép. Oran; 1,642 ind.

Beni-Mezzeline, douar de la c. mix. de Séfia, arr. Guelma, dép. Constantine: à 45 k. de Laverdure: gare la plus proche: Nador; 11,643 hect.; 2,869 ind.; céréales, élevage du bœuf.

Beni-Miscera, douar de la c. mix. de Tablat, arr. et dép. Alger; 11,667 hect.; 2,806 ind.; à 70 k. de Tablat; céréales, forêts de pins d'Alep; élevage: bœufs, mulets.

Beni-Mishel, douar de la c. mix. de Nedroma, à 18 k., arr. Tlemcen, dép. Oran: 20,715 hect.; 4,869 ind., 130 eur.; céréales, fruits; élevage: bœufs, chèvres, moutons; mine de cuivre, phosphates.

Beni-N'eigh, anc. tri. de la c. mix. de Mascara, dép. Oran, constituée en douar. (V. douar Feraigu).

Beni-Ouagaz, douar de la c. mix. des Biban, arr. Sétif, dép. Constantine: 12,120 hect.; 1,296 ind.; à 60 k. de Bordj-bou-Arréridj et de Medjana; céréales, oliviers, forêt de pins, alfa, fabrication de nattes.

Beni-Ouagguin, tri. et caïdat de la c. ind. d'El-Goléa, poste militaire d'Ouargla (sub. de Laghouat) dép. Alger: 715 ind.; oasis de 65,000 palmiers.

Beni-Ouarsous, anc. tri. de la c. mix. de Remchi, constituée en deux douars. (V. douars Berkoua et Ouled-Deddouche).

Beni-Ouassin, tri. et caïdat de la c. mix. et du cer. de Lalla-Maghrnia (sub. de Tlemcen), dép. Oran; 3,287 ind., 66 eur.

Beni-Ouazan, douar de la c. mix. de Remchi, arr. Tlemcen, dép. Oran: 12,870 hect.; 1,934 ind., 153 eur.; à 25 k. de Montagnac: céréales, vigne (53 hect.), arbres fruitiers; élevage: chevaux, mou-

tons chèvres; marché le samedi.

Beni-Ouazan, douar de la c. mix. de l'Ouarsenis, arr. Orléansville, dép. Alger; 17,018 hect.; 3,700 ind.; à 35 k. de Bordj-Beni-Hindel; céréales, arbres fruitiers et forestiers.

Beni-Ouelban, douar de la c. mix. de Collo, arr. Philippeville, dép. Constantine; 15,702 hect.; 6,882 ind.; à 70 k. de Collo; céréales, oliviers, forêt de chênes-liège, élevage des bœufs et chèvres.

Beni-Oughlis, douar de la c. mix. de Soummam, arr. Bougie, dép. Constantine; 7,454 hect.; 18,402 ind.; écoles dans les vil. de Tibane, Fellaï, Tinebdar, Vieux-Marché, Tighzert, Ikhlidjène, El-Djenane; le vil. de Sidi-Aïch est situé sur son territoire; céréales; figuiers, oliviers, caroubiers, forêts de chênes-liège, chênes zeen et chênes verts.

Beni-Quindjel, douar de la c. mix. de Freneda, arr. Mascara, dép. Oran; 12,077 hect.; 1,121 ind., 25 eur.; céréales; élevage: chevaux, bœufs, moutons.

Beni-Ounif, ksar, près de Djenan-ed-Dar, à environ 1 k. 200 de Figuig, station terminus du ch. de fer de pénétration dans le Sud oranais.

Beni-Ourtilane, anc. tri. de la c. mix. de Guergour, constituée en deux douars. (V. douars Ourtilane et Tigounatine).

Beni-Ourzeddin, douar de la c. de Millésimo, arr. Guelma, dép. Constantine; 3,066 hect.; 1,310 ind.

Beni-Rached, douar de la c. mix. du Cheliff, arr. Orléansville, dép. Alger; 10,383 hect.; 4,717 ind.; à 25 k. de Lamartine; gare la plus proche: Oued-Fodda, à 14 k.; forêts, jolis jardins, arbres fruitiers; élevage du mouton.

Beni-Saf, ch.-l. de c., arr. Tlemcen, dép. Oran, à 97 k.; gare la plus proche: Aïn-Temouchent, à 33 kil.; petit port de commerce; pos., télégr.; 6,757 hab.; vil. 2,683, franç. 212, naturalisés 295, esp.

1,629, marocains 2,137, ind. 2,387, divers 97; terres de bonne qualité, eau abondante, céréales, oliviers, arbres fruitiers, vigne (194 hect.), carrière de pierre à bâtir, minières de fer en exploitation très active, dont les produits constituent tout le trafic du port de Beni-Saf. Douar de la c.: Oulhassa-Chéraga, 2,312 ind.

Beni-Salah, nom d'une c. mix., arr. Bône, dép. Constantine, dont le siège de l'administration est à Saint-Joseph; sup. 276,000 hect.; 20,704 hab.; franç. 735, ind. 19,718, ita. 173, divers 75; céréales, vigne (215 hect.), forêts de chênes-liège en exploitation régulière, oliviers, culture du tabac, arbres fruitiers: 2,325 orangers, 2,150 mandariniers, 1,832 citronniers; élevage du bétail: chevaux 2,192, mulets 1,276, bœufs 23,024, moutons 26,382 et chèvres 12,726.

Beni-S'bihi, douar de la c. mix. d'El-Milia, arr. et dép. Constantine; 3,273 hect.; 920 ind.; à 35 k. d'El-Milia, à 103 k. de Djidjelli et à 50 k. de la gare de Robertville; céréales, sorgho, maïs, millet; forêt de chênes-liège; élevage des bœufs, chevaux, mulets, moutons, chèvres.

Beni-Segoual, douar de la c. mixte d'Oued-Marsa, arr. Bougie, dép. Constantine; 2,681 hect.; 914 ind., 10 eur.; à 20 k. du cap Aokas; céréales, tabac, oliviers, orangers; forêt de chênes-liège; minerais.

Beni-Siar, douar de la c. mix. de Taher, à 14 k., arr. Bougie, dép. Constantine; à 19 k. de Djidjelli; 4,025 hect.; 3,575 ind.; culture des céréales, oliviers; forêt de chênes-liège; élevage: bœufs, chèvres; affleurement de lignite.

Beni-Sissin, tri. et caïdat de la c. ind. d'El-Goléa, poste militaire d'Ouargla (sub. de Laghouat), dép. Alger; 631 ind.; oasis de 65,000 palmiers.

Beni-Slyem, douar de la c. de Dellys, arr. Tizi-Ouzou, dép. Alger; 5,338 hect.; 2,980 ind.; à 8 k. de

Dellys ; massifs forestiers importants, céréales, élevage du bétail.

Beni-Smaïl, anc. tri. constituée en deux douars. (V. douar Inesmane, c. de Bouïra, et douar Bou-Nouh, c. mix. de Dra-el-Mizan).

Beni-Smaïl, anc. tri. constituée en douar. (V. douar Riff, c. mix. d'Oued-Marsa).

Beni-Smiel, douar de la c. mix. d'Aïn-Fezza, arr. Tlemcen, dép. Oran ; 26,534 hect. : 1,928 ind. : desservi par la gare de Beni-Smiel, sur son territoire : blé, orge, avoine, chênes-liège ; élevage : bœufs, moutons.

Beni-Smiel, petit centre de 180 eur. : arrêt du ch. de fer Sainte-Barbe-du-Tlélat à Tlemcen, dans le douar Beni-Smiel.

Beni-Souik, fract. ind. de la c. mix. d'Aïn-Touta, arr. Batna, dép. Constantine, tri. des Ouled-Ziane : 333 ind. ; à 70 k. de MacMahon et à 50 k. de Biskra ; oasis de 10,000 palmiers.

Beni-Tamou, douar de la c. de Cavaignac, arr. Orléansville, dép. Alger ; 10,038 hect. ; 2,830 ind. ; 17 eur.

Beni-Telilen, douar de la c. mix. d'El-Milia, arr. et dép. Constantine : 7,181 hect. ; 4,313 ind. ; à 45 k. d'El-Milia, à 108 k. de Djidjelli et à 40 k. de la gare de Bizot ; céréales, sorgho, maïs, millet ; forêts de chênes-liège exploitées par l'Etat ; élevage : bœufs, chevaux, mulets, moutons, chèvres ; mines de plomb, zinc et autres métaux connexes ; école au vil. d'Adjissa.

Beni-Thour, douar de la c. de Dellys, arr. de Tizi-Ouzou, dép. Alger ; 4,038 hect. ; 5,714 ind. ; 14 eur.

Beni-Thour et Rouissat, tri., ksar et caïdat de la c. ind. d'El-Goléa, poste militaire d'Ouargla (sub. de Laghouat), dép. Alger ; 1,612 ind.

Beni-Urdjine, douar de la c. de Morris, arr. Bône, dép. Constantine ; 4,953 hect. ; 1,263 ind.

Beni-Yadjis, tri. de la c. mix.

de Tababort (tri. des Beni-Foughal), arr. Bougie, dép. Constantine ; 2,629 ind. ; à 41 k. de Djidjelli ; céréales, oliviers ; élevage : bœufs (854), moutons (2,640), chevaux, mulets.

Beni-Yahi, douar (partie) de la c. mix. de La Mina, arr. Mostaganem, dép. Oran ; 5,993 hect. ; 769 ind. ; à 45 k. de Clinchant et à 15 k. de Perrégaux ; céréales, vigne, élevage du bétail.

Beni-Yahyi, douar (partie) de la c. de Noisy-les-Bains, arr. Mostaganem, dép. Oran ; 2,428 hect. ; 219 ind.

Beni-Yenni, douar de la c. mix. de Fort-National, arr. Tizi-Ouzou, dép. Alger ; 3,500 hect. ; 6,596 ind. ; écoles dans les vil. de Taourirt-Mimoune, Taourirt-el-Hadjadj, Tigzirt, Aït-Lhassène, Aït-Larbaâ, Agouni-Ahmed et Aït-Larba : à environ 20 k. de Fort-National ; douar industriel : fabrication d'armes et bijoux kabyles ; oliviers, figuiers, vigne.

Beni-Zentis, douar de la c. mix. de Cassaigne, arr. Mostaganem, dép. Oran : 9,154 hect. ; 2,915 ind. ; à 40 k. de Cassaigne et à 65 k. de la gare d'Aïn-Tédelès ; céréales, figuiers ; élevage : chevaux, bœufs, moutons, chèvres ; gites pétrolifères, à 54 k. Est 11° Nord de Mostaganem et à 5 k. de la rive droite du Cheliff et dans le lit même de l'oued Tharia.

Beni-Zid, douar de la c. mix. d'Attia, arr. Philippeville, dép. Constantine : 13,275 hect. ; 3,999 ind. ; à 30 k. de Chéraïa ; forêt de chênes-liège des Beni-Toufout.

Beni-Zid, fract. ind. de la ville de Nedroma, c. mix. de Nedroma, arr. Tlemcen, dép. Oran ; 1,490 ind.

Beni-Zoundaï-Dahra, section de la c. mix. de Tababort (tri. des Beni-Foughal), arr. Bougie, dép. Constantine : 2,451 ind. ; à 69 k. de Djidjelli ; céréales, vigne, noyers, forêts de chênes-liège ; élevage : bœufs (802), moutons (2,807), chevaux, mulets.

Benoud, vil. du cer. d'Aïn-Sefra; gare la plus proche: Moghrar, à 80 k. : longitude occidentale en arc : 2° 01' 34" 5 ; distance de Géryville : 211 k.

Bérard, vil. de la c. de Castiglione, à 10 k., dép. Alger, à 52 k. ; gare la plus proche : Coléa, à 17 k. ; pos. à Castiglione, télégr. ; 677 hab. ; franç. 229, esp. 200, ind. 242 ; pays boisé, climat sain ; céréales, vigne 524 (hect.), élevage du bétail. A 5 k. se trouve le *Tombeau de la Chrétienne*, monument funéraire, de forme ronde, d'une hauteur de 30^m et dont le soubassement carré, a 63^m sur chaque côté.

Berbecke, hameau de la c. d'Aïn-Temouchent, à 19 k. et à 5 k. de Tekbalet, dép. Oran ; culture de la vigne.

Berbessa, hameau de la c. de Coléa, à 4 k., dép. Alger ; pos. et télégr. à Coléa : 171 hab. ; primeurs en légumes et fruits, vigne, orangeries.

Beregli, vil. ind., c. du Hamma, arr. et dép. Constantine ; 76 hab.

Berhoum, douar de la c. ind. de Barika, dép. Constantine (sub. de Batna) ; 19,700 hect. ; 2,264 ind.

Berkioua, territoire de l'anc. tri. des Beni-Ouarsous, constituée en douar de la c. mix. de Remchi ; arr. Tlemcen, dép. Oran ; à 18 k. de Montagnac ; céréales, arbres fruitiers, chênes-liège et thuya : élevage : bœufs, mulets, moutons, chèvres ; mine de fer manganésifère de Ghar-el-Maden ; à 21 k. Nord de Nemours et à 25 k. de Montagnac.

Bernelle, vil. de création récente (en peuplement), dans la c. mix. d'Aïn-Touta, arr. Batna, sur le ch. de grande communication de Sétif à Batna, à 22 k. de Batna, à 47 k. d'El-Mahder, à 12 k. de Cornelle ; pos., télégr. à Batna ; céréales, fourrage, jardinage ; élevage : chevaux, moutons, porcs.

Berriane, ksar, banlieue et oasis de la c. ind. d'El-Goléa, an-

nexe de Ghardaïa (sub. Laghouat), dép. Alger : 2,845 ind. : à 46 k. de Ghardaïa, à 138 k. de Laghouat ; oasis de palmiers, jardins, fruits, légumes.

Berrouaghia, ch.-l. de c. et de canton, arr. Médéa, à 34 k., dép. Alger, à 134 k. : gare terminus de la ligne Blida-Berrouaghia ; pos., télégr., jus. de p., pénitencier agricole, marché important ; 2,436 hab. ; vil. 1,481, franç. 827, isr. 237, étrangers 267, ind. 1,105 ; céréales, vigne (730 hect.) ; source d'eaux thermales sulfureuses très réputées, à 5 k. ; carrière de pierre à plâtre et à ciment.

Berrouaghia, nom d'une c. mix., arr. Médéa, dép. Alger, dont le siège de l'administration est à Berrouaghia (ville) : sup. : 147,155 hect. : pop. : 468 franç., 34,719 ind. ; céréales, vigne (650 hect.), forêts : élevage du bétail : chevaux 1,234, bœufs 8,588, moutons 55,160, chèvres 100,000, mulets 1227, chameaux 2,509 ; eaux chaudes minérales sulfureuses d'Aïn-el-Hammam : sources salées exploitées par les ind. ; carrières de pierre.

Bersique, relais, sur la route de Biskra à Touggourt, à 125 k. de Biskra.

Bertouli, ferme importante, à 4 k. Sud-Est de Lambèse, arr. de Batna, dép. Constantine ; céréales, pays très boisé.

Bertville, vil. de la c. d'Aïn-Bessem, à 9 k., dép. Alger : gare la plus proche : Bouïra, à 16 k. : pos. à Aïn-Bessem, télégr. ; 188 hab. dont 95 franç. : céréales, vigne, fruits, élevage du bétail.

Bessombourg, hameau industriel dans le douar Arb-el-Goufi, c. mix. d'Attia, arr. Philippeville, dép. Constantine ; à 14 k. de Collo, à 7 k. de Cheraïa ; gare la plus proche : Saint-Charles, à 69 k. ; pos., télégr. ; 229 hab., dont 164 eur. ; grande exploitation de forêts de chênes-liège ; fabrique de lièges.

Betahïa, douar de la c. mix. de l'Ouarsenis, arr. Orléansville,

dép. Alger ; 10,746 hect. ; 3,721 ind. ; à 40 k. de Bordj-beni-Hindel ; céréales, arbres fruitiers ; marché le lundi.

Bethioua, fract. de la tri. des Hamyan, rattachée à la c. de Saint-Leu, arr. et dép. Oran ; 1,360 ind.

Betrouna, douar de la c. de Tizi-Ouzou, dép. Alger ; 1,260 hect. ; 2,173 ind.

Beymouth, faubourg de Mostaganem, dép. Oran ; pos., télégr. à Mostaganem.

Biban (Les), nom d'une c. mix., arr. Sétif, dép. Constantine, dont le siège de l'administration est à Bordj-Medjana, vil. situé à 12 k. de Bordj-bou-Arréridj ; sup. 178,227 hect. ; 46,721 hab. ; 414 franç., 46,278 ind. ; céréales, oliviers, alfa, arbres fruitiers : 189,646 figuiers, 12,420 grenadiers ; élevage du bétail : chevaux 870 ; mulets 2,763, bœufs 3,089, moutons 62,364, chèvres, 56,987.

Biban, douar de la c. mix. des Biban, arr. Sétif, dép. Constantine ; 7,708 hect. ; 1,149 ind. ; à 60 k. de Bordj-bou-Arréridj et de Medjana ; céréales, oliviers, forêt de pins ; miel, alfa, fabrication de nattes.

Bigou et Zaouïa, fract. de l'aghalik des Ziban, c. ind. et cer. de Biskra (sub. de Batna), dép. Constantine ; 199 ind.

Bir-Beni-Salah, mines de fer et de plomb argentifère, c. mix. d'Attia, arr. Philippeville, dép. de Constantine.

Bir-bou-Rekaïb, hameau de la c. de Saint-Eugène, près de la basilique de N.-D.-d'Afrique, à 4 k. d'Alger.

Bir-Brinnès, vil. de la c. d'Oued-Seguin, arr. et dép. Constantine ; 395 hab.

Bir-Djaïch, hameau ind. de la c. d'Aumale, dép. Alger ; 51 ind.

Bir-Djedida, vil. ind. de la c. mix. d'Oum-el-Bouaghi, dép. Constantine ; bergerie communale.

Bir-el-Arch (V. Navarin, nom nouveau).

Bir-Essof, fort sur la route du Souf à Ghadamès, à 120 k. d'El-Oued.

Bir-Hadada, douar de la c. mix. des Rhira, arr. Sétif, dép. Constantine ; 3,229 ind. ; à 15 k. de Colbert ; céréales, élevage de moutons, bœufs et chevaux.

Birin ou Puits de Birin, gîte d'étape, sur la route de Médéa à Bou-Saâda, à 108 k. de Médéa, à 29 k. d'Aïn-Boucif et à 29 k. de Boughzoul ; eau abondante, alfa, broussailles.

Birkadem, ch.-l. de c., arr., dép. Alger, à 10 k., sur la route d'Alger à Aumale ; gares les plus proches : Alger et Agha ; pos., télégr. ; 2,594 hab. ; vil. 1,656, franç. 647, esp. 761, divers 113, ind. 1,072 ; climat très sain, eau abondante ; céréales, vigne (559 hect.), arbres fruitiers, culture maraîchère pour primeurs ; Colonie pénitentiaire de jeunes détenus ; minoterie importante.

Bir-Kasdali, vil. de la c. d'Aïn-Tagrout, à 4 k., arr. Sétif, à 34 k., dép. Constantine ; gare la plus proche : Tixter-Tocqueville, à 10 k. ; pos. à Tocqueville ; 177 hab. ; céréales, élevage du bétail ; un peu de vigne.

Birmandreïs, ch.-l. de c., arr. et dép. Alger, à 7 k. ; gare la plus proche : Agha, à 6 k. ; pos., télégr., téléph. ; 1,871 hab. ; franç. 495, naturalisés 678, esp. 310, ind. 317, divers 71 ; culture maraîchère, arbres fruitiers, vigne (401 hect.), primeurs. Ce village, relié à Alger par de nombreux services de voitures, est un but de promenade très recherché des Algérois.

Bir-Menten, douar de la c. mix. d'Oued-Cherf, arr. Guelma, dép. Constantine ; 8,414 hect. ; 2,178 ind. ; à 35 k. d'Aïn-Amara et à 32 k. de Guelma ; céréales, arbres fruitiers, oliviers.

Bir-Rabalou, ch.-l. de c., arr., dép. Alger, à 105 k., sur la route d'Affreville à Bouïra ; gare la plus proche : Arba, à 74 k. ; distance d'Aumale, 19 k. ; pos. à Aumale,

télégr. ; 6,900 hab. ; franç. 271, ind. 6,607, divers 22 ; céréales, vigne (108 hect.) ; élevage du bétail. Douar des Aribis (partie) 1,868 ind. ; douar El-Bethem, 4,735 ind.

Bir-Rouga, hameau de la c. d'Aïn-Beïda, à 14 k., dép. Constantine, à 108 k. ; station ch. de fer Ouled-Rhamoun à Aïn-Beïda ; smala de spahis.

Bir-Saf-Saf (V. Vauban, nom nouveau).

Bir-Senia, station ch. de fer d'Arzew à Duveyrier, au milieu de dunes mouvantes, à 10 k. d'El-Biod et à 356 k. d'Oran.

Bir-Thraria, hameau de la c. d'El-Biar, à 2 k. d'Alger, situé dans un ravin, entre les pentes abruptes de la montagne, au bord d'un ruisseau qui entretient dans ce lieu une fraîcheur perpétuelle ; petites fermes, laiterie.

Bir-Touta, ch.-l. de c., arr. et dép. Alger, à 26 k. ; dans la plaine de la Mitidja ; station ch. de fer Alger-Oran ; pos., télégr., téléph. : 2,390 hab. ; franç. 438, esp. 201, ind. 1,705, divers 46 ; terres très fertiles ; céréales, tabac, vigne (1,016 hect.), arbres fruitiers, orangeries.

Biskra, ch.-l. de c., arr. Batna, à 121 k., dép. Constantine, à 240 k. ; gare terminus de la ligne Constantine à Biskra : pos., télégr. : 7,554 hab. ; ville 3,550, franç. 707, isr. 112, divers 216, ind. 6,519 ; située dans une oasis qui comprend 86,000 palmiers-dattiers ; oliviers, figuiers et abricotiers. La ville comprend deux parties bien distinctes : la ville neuve européenne et la vieille Biskra : hôpital militaire, hôpital civil. Par sa température exceptionnelle, par ses belles installations d'hôtels, casino, cercle, etc., Biskra est une station d'hivernage de plus en plus fréquentée : température moyenne : en hiver, 11°, en été, 32° ; atmosphère très rarement saturée de vapeur, transparence de l'air d'une pureté et d'une limpidité extraordinaires ; pluies rares ; pression barométrique

moienne : 755 m/m 08 ; à 7 k. de Biskra, se trouve la source chaude (46°) qui porte le nom d'Hammanes-Salahin ; cette source, qui était connue des Romains, a un débit de 2,000 mètres cubes par jour, ses eaux se rapprochent de celles d'Aix-les-Bains et Aix-la-Chapelle ; au point de vue de la minéralisation, elles ont une grande analogie avec les eaux d'Uriage. Etablissement thermal de 1^{er} ordre ; traitement des maladies, sous forme de bains, douches, frictions, fomentations, inhalations, telles que le lymphatisme, la scrofule, le rhumatisme chronique, les affections des bronches.

Biskra, nom d'une c. ind. du commandement de la sub. de Batna ; pop. : 69,273 ind., 75 eur. ; les principales oasis, qui comprennent 608,168 palmiers-dattiers, sont : El-Amri, Foughalla, Zaâtcha, Tolla, Mlili, Oumache, Chetma, Ourlal, Zab-Chergui, Aïn-Naga, Zeribet-el-Oued, Liana, Badès, Sidi-Okba, Chegga, Bordj-Saâda, Arab-Cheraga, Mechounech, Baniane, Rassira, Chenaoura, Bir-Setil, El-Baâdj, Dziuouïa, El-Alial, Ouled-Djellal, Sidi-Khaled, Doucen ; cultures : blé, orge, maïs, fèves, piments, figues, pastèques, raisins de treille, palmiers-dattiers ; élevage des chameaux, moutons chèvres ; fabrication de tapis et burnous ; la c. nourrit 124,382 moutons, 136,762 chèvres, 1,441 chevaux, 3,985 mulets, 1,164 bœufs, 12,982 chameaux.

Bissy, hameau de la c. mix. de Jemmapes, arr. Philippeville, dép. Constantine ; gare la plus proche : Saint-Charles, à 6 k. ; pos. à Jemmapes, à 10 k. ; 160 hab. ; céréales, vigne, arbres fruitiers, forêt de chênes-liège.

Bitam, douar de la c. ind. de Barika (sub. de Batna), dép. Constantine ; 73,464 hect. ; 3,109 ind.

Bitche (anc. nom : El-Kseur), ch.-l. de c. et de canton, arr. Bougie, à 26 k. Sud-Ouest, dép. Constantine ; station du ch. de fer de

Bougie à Beni-Mansour; pos., télégr., jus. de p.; 1,183 hab.; vil. 699, franç. 349, étrangers 85, ind. 749; céréales, vigne (950 hect.), oliviers, figuiers, caroubiers; fabriques d'huile; commerce d'huiles et de figues sèches; exploitation du chêne-liège et du tannin. Ruines romaines remarquables à Tiklat, à 3 k.

Bizot, ch.-l. de c., arr. et dép. Constantine, à 74 k.; station du ch. de fer de Constantine à Philippeville, à 13 k.; pos., télégr.; 9,199 hab.; vil. 200, franç. 291, ind. 8,893, divers 15; terres fertiles, céréales, vigne (103 hect.); élevage du bétail. Douars de la c.: Beni-Hamid, 8,974 ind.; Ouled-Draham.

Blad-Bakora, hameau, à 10 k. de Cherchel, à 9 k. de Desaix, à 3 k. de Zurich, dép. Alger.

Blad-Belgroun, fermes isolées de la c. mix. de Teniet-el-Had, arr. Miliana, dép. Alger, à 5 k. Sud-Est de Vialar.

Blad-Guitoun (nom nouveau: Félix-Faure), ch.-l. de c., arr. et dép. Alger, à 60 k.; station du ch. de fer de Ménerville à Tizi-Ouzou; pos. à Ménerville, à 7 k., télégr.; 4,484 hab.; vil. 202, franç. 328, esp. 125, ind. 4,019; céréales, tabac, vigne (273 hect.); élevage du bétail; carrière de pierre pour pavés.

Blalla, douar de la c. mix. de de La Meskiana, arr. et dép. Constantine; 18,473 hect.; 1,441 ind.; à 57 k. d'Aïn-Beïda; gare la plus proche: Clairfontaine, à 26 k.; céréales; élevage: moutons, chèvres.

Blad-Touaria, ch.-l. de c., arr. Mostaganem, à 18 k., dép. Oran, à 107 k.; gare la plus proche: Mostaganem; pos. à Aboukir, télégr.; 2,501 hab.; vil. 374, franç. 344, ind. 2,140, divers 17; céréales, vigne (1,015 hect.), vin très réputé.

Blandan, vil. de la c. mix. de Beni-Salah, arr. Bône, dép. Constantine; gare la plus proche: Bône, à 53 k.; pos. à Morris, télégr.;

589 hab.; céréales, vigne, culture du tabac, forêts de chênes-liège; source d'eaux minérales.

Bled-Chabaâ, vil. ind., sur la route de Tlemcen à Nemours, à 42 k. de Tlemcen, près du barrage de l'Oued-Ourdefou; pos. à Lalla-Maghrnia; smala de spahis.

Bel-Amor, fract. de la tri. de Temacine, c. ind. et cer. de Tougourt (sub. de Batna), dép. Constantine; 360 ind.

Bled-el-Azib; fermes de la c. de Rouffach, arr. et dép. Constantine; 1,207 hab.

Bled-Gaffar, hameau de la c. de Petit, arr. Guelma, dép. Constantine; à 8 k. de Petit et à 12 k. de Guelma; gare la plus proche: Petit; pos. à Guelma; céréales, oliviers, vigne; 107 hab., dont 29 étrangers.

Bled-Sahari, fract. du douar des Aribis, c. de Littré, arr. Miliana, dép. Alger.

Bled-Youssef, vil. de la c. d'Oued-Athménia, arr. et dép. de Constantine, à 14 k. d'Oued-Athménia et à 49 k. de Constantine; gare la plus proche: Oued-Seguin, à 30 k.; pos. à Oued-Athménia; 762 hab., dont 30 franç.

Bleïdi, fermes du douar El-Merachda, c. mix. d'Aïn-M'lila, arr. et dép. Constantine.

Blida, ch.-l. de c. et d'un arr. judiciaire, arr. et dép. Alger, à 51 k.; gare ch. de fer Alger-Oran, tête de ligne de Blida à Berrouaghia, sur la route nationale d'Alger à Laghouat; pos., télégr., téléph.; trib. de 1^{re} instance, hôpital militaire, dépôt de remonte, collège communal; pop. 29,469 hab.; ville 16,198, franç. 5,568, naturalisés 270, isr. 1,077, ind. 19,426, esp. 2,522, ita. 275, divers 285. Bâtie au pied de l'Atlas, à l'extrémité de la plaine de la Mitidja, Blida est une des plus jolies villes d'Algérie; elle est réputée pour ses orangeries; on compte, dans la c., 85,132 orangers, 40,200 mandariniers, 3,230 citronniers; céréales, vigne (1,178

hect.) commerce d'exportation des oranges, mandarines, citrons; minoteries importantes; à 4 k. 500 de la ville, dans la vallée de l'Oued-Kebir, le marabout de Sidi-el-Kebir, très vénéré dans tout le dép.; aux environs, la forêt de Talazid (5,000 hect.), les gorges de la Chiffa; température moyenne: hiver, 11°; été, 32°. Douars de la c.: Ghellaïe, 2,160 ind.; Sidi-el-Fodhil, 4,295; Sidi-el-Kebir, 3,570.

Blondel, vil. de la c. mix. des Biban, arr. Sétif, dép. Constantine; gare la plus proche: Bordj-bou-Arréridj, à 5 k.; recette auxiliaire des pos.: 115 eur., 209 ind.; céréales; fabrique de plâtre, commerce de bétail.

Boghar, ch.-l. de c., arr. Médéa, dép. Alger, à 183 k.; gare la plus proche: Berrouaghia, à 34 k.; vil. situé sur la route d'Alger à Laghouat; pos., télégr.: 2,749 hab.; vil. 649, franç. 278, divers 90, ind. 2,381; siège du commandement supérieur du cer. de Boghar, qui relève de la sub. de Médéa; hôpital militaire, casernes, bureau arabe; céréales, vigne. Boghar est un poste d'observation merveilleux, protégé par une redoute à 970 mètres d'altitude, qui domine aussi bien le Tell du côté du Nord que les steppes qui s'étendent au Sud, à perte de vue. Douars de la c.: Ouled-Anteur, 996 ind.; Ouled-Hamza, 1,082 ind.

Boghar, nom d'une c. ind. sous le commandement du cer. de Boghar, dont le siège est à Boghar (ville); sup. 835,000 hect.; pop. 3,365 ind., 280 eur.; climat assez froid en hiver, tempéré en été; terrains de parcours pour les bestiaux: la c. nourrit 297,121 moutons, 45,618 chèvres, 5,523 bœufs, 2,469 chevaux, 8,471 chameaux; vastes forêts de chênes et de pins; grand commerce de céréales, laines, chevaux, chameaux, moutons.

Boghari, ch.-l. de c., arr. de Médéa, dép. Alger, à 166 k.; gare la plus proche: Berrouaghia, à 44

k.; sur la route nationale d'Alger à Laghouat; pos., télégr., jus. de p.; 3,979 hab.; vil. 679, franç. 341, isr. 322, divers 237, ind. 3,079. Par sa position, à la limite du Tell et des Hauts-Plateaux, cette ville est l'entrepôt et le marché des caravanes allant d'une partie dans l'autre; marché très important pour céréales, laines et bestiaux. Douars de la c.: Ouled-Hamza, 877 ind.

Boghari, nom d'une c. ind. dont le siège est à Boghari (ville); sup. 325,249 hect.; 30,348 ind., 75 franç.; la c. comprend 11 douars, dont 4 dans le Tell, les 7 autres dans la région des Hauts-Plateaux; belles forêts de chênes, thuyas, pins d'Alep (35,000 hect.); céréales; élevage très développé: chevaux 3,253, bœufs 6,368, moutons 180,236, chèvres 39,217, chameaux 7,271, ânes 6,288.

Boghni, vil. de la c. mix. de Dra-el-Mizan, à 16 k., arr. Tizi-Ouzou, à 32 k., dép. Alger, à 130 kil.; gare terminus du ch. de fer sur routes de Dellys à Boghni; gare la plus proche pour aller à Alger: Aomar; pos. à Dra-el-Mizan, télégr.; 169 hab.; céréales, oliviers, élevage du bétail; fabriques d'huile très estimée; à 16 k., dans les gorges de l'Acif-Amlouli, carrières importantes de marbré.

Bois-Sacré, ch.-l. de c., arr. Tizi-Ouzou, dép. Alger, à 92 k.; station ch. de fer sur routes de Dellys à Boghni, à 15 k. de Dellys; pos. à Rébeval, télégr.; 7,731 hab. vil. 326, franç. 244, ind. 7,469; céréales, un peu de vigne, orangers, oliviers, élevage du bétail; moulins à huile, carrière de granit pour pavés, à 4 k. de la gare. Douars de la c.: Aïn-Mouder, 1,709 ind.; Bouberek, 4,597 ind.; El-Djedian, 1,244 ind.; Ouled-Aïssa, 3,417 ind.

Bois-Sacré, fermes à 6 k. de Saint-Denis-du-Sig, arr., dép. Ouan; 65 hab.; pos. à Saint-Denis-du-Sig.

Bône, ch.-l. de c. et d'arr. du dép. Constantine, à 219 k. ; distance d'Alger, 465 k. ; gares de ch. de fer : lignes Bône-Constantine, Bône-Tunis, Bône-Mokta-el-Hadid ; port de commerce important, d'une sup. de 190 hect. avec un tirant d'eau de 7^m50, où les navires peuvent débarquer à quai ; sous-préf., trib. de 1^{re} instance, hôpital militaire, hôpital civil, collège communal, chambre de commerce, comice agricole, services réguliers de bateaux sur Tunis, Alger, Ajaccio, Marseille : théâtre, casino, pos., télégr. : terres se prêtant à toutes les cultures ; céréales, vigne (680 hect.), tabac, culture maraîchère, oliviers, arbres fruitiers ; fabriques nombreuses pour la préparation du liège, moulins à huile, distilleries, carrières de marbre : marché aux bestiaux, marché aux tabacs, un des plus importants de l'Algérie ; 37,884 hab. : ville 32,288, franç. 10,852, naturalisés 5,321, isr. 1,387, ita. 6,048, esp. 471, divers 4,328 (particulièrement des maltais), ind. 9,487.

Bône (Arr. de). A part le massif de l'Edough, couvert de forêts de chênes-liège, la région de Bône est formée par les plaines basses du lac Fetzara (12 mètres), de la vallée de la Seybouse et de l'oued Kebir, qui occupent une sup. de 100,000 hect. Les céréales sont largement cultivées, ainsi que les fourrages ; culture importante du tabac, des oliviers et des arbres fruitiers ; élevage du cheval et du mouton : culture de la vigne (6,528 hect.) ; c'est la région des grands rendements. Mines de fer de Mokta-el-Hadid, des Karésas, de Bou-Hamra, en pleine exploitation ; mines de plomb de Kef-oum-Teboul.

Boni, douar de la c. mix. d'Ak-bou, arr. Bougie, dép. Constantine, sur le ch. de grande communication de Tazmalt à Bou-Saâda ; à 24 k. d'Ak-bou pour le point le plus rapproché et à 45 k. pour le point

le plus éloigné ; 6,048 hect. ; 4,944 ind. ; céréales, oliviers, figuiers, élevage du bétail.

Bonnier, ch.-l. de c., arr. Sidi-bel-Abbès, à 12 k., dép. Oran, à 94 k. ; gare la plus proche : Sidi-bel-Abbès ; pos. à Sidi-bel-Abbès ; 2,234 hab. : franç. 191, esp. 103, ind. 1,672, marocains, 256 : céréales, vignes (783 hect.), fourrages artificiels, arbres fruitiers, culture maraîchère : élevage du bétail. Douars de la c. : Atanama, 440 ind. ; Ouled-Ghazzi, 640 ind.

Bordj-Ali-Bey, vil. ind., sur la route de Bône à La Calle, dép. Constantine ; pos. à Bône ; à 27 k. de La Calle.

Bordj-Beni-Hindel, résidence de l'administrateur de la c. mix. de l'Ouarsenis, dép. Alger, à 68 k. d'Orléansville : pos., télégr. ; eau et bois en abondance ; sur la route d'Orléansville à Teniet-el-Had ; 318 hab. eur. : pas de colonisation ; projet de création du centre de Molière.

Bordj-Ben-Zékri, hameau, sur la route de Constantine à Aïn-Beïda, à 3 k. de Sigus et à 37 k. de Constantine ; pos. à Kroubs.

Bordj-bou-Arréridj, ch.-l. de c. et de canton, arr. Sétif, à 65 k., dép. Constantine, à 226 k. : gare ch. de fer d'Alger à Constantine ; pos., télégr., jus. de p. : 7,421 hab. : ville 1,540, franç. 699, isr. 121, divers, 93, ind. 6,508 : marché important pour céréales, bétail : culture des céréales, élevage du bétail, minoteries : à 7 k. du vil., carrière de grès de taille facile. Douars de la c. : Hassenana, 3,127 ind. ; Ouled-Haniche, 1,110 ind.

Bordj-Bouïra ou **Bouïra**, ch.-l. de c. et de canton, arr. et dép. Alger, à 123 k. : gare ch. de fer d'Alger à Constantine, sur la route d'Alger à Constantine : pos., télégr., jus. de p. : 7,601 hab. : ville 1,557, franç. 1,054, esp. 91, ita. 79, ind. 6,335, divers 42 ; céréales, oliviers, arbres fruitiers, vigne (339 hect.),

vin très estimé ; élevage du bétail. Douars de la c. : Beni-Meddour, 1,423 ind. ; Inesmane, 1,601 ind. ; Merkella, 1,525 ind. ; Ouled-Bellil, 1,350 ind.

Bordj - des - Rapta, vil. ind. du douar El-Maïn, c. mix. de Ténès, arr. d'Orléansville, dép. Alger ; école.

Bordj-Djilali, bordj, caravansérail de la c. mix. d'Oued-Cherf, arr. Guelma, dép. Constantine, sur la route de Guelma à Aïn-Beïda, à 36 k. de Guelma.

Bordj-du-Caïd, bordj avec auberge, à la sortie des gorges du Chabet-el-Akra, sur la route de Sétif à Bougie, à 10 k. de Kerrata.

Bordj - el - Hammam, vil. ind. de la c. ind. de Boghar, dép. Alger ; école.

Bordj-Manra, fermes de la c. mix. de Châteaudun-du-Rhumel, dép. Constantine ; gare la plus proche : Saint-Donat, à 6 k. ; pos., télégr. à Châteaudun ; principale culture : les céréales.

Bordj-Medjana, hameau de la c. mix. des Biban, arr. Sétif, à 79 k., dép. Constantine, à 205 k. ; siège de l'administration de la c. mix. des Biban ; pos. à Bordj-bou-Arréridj, télégr. ; 355 hab. ; céréales, élevage du bétail, eau abondante, pépinière importante.

Bordj-Menaïel, ch.-l. de c. arr. Tizi-Ouzou, dép. Alger, à 70 k. ; station ch. de fer Ménerville à Tizi-Ouzou ; pos., télégr., jus. de p. ; 13,995 hab. ; vil. 990, franç. 570, esp. 231, ita. 108, ind. 13,070 ; céréales, tabac, vigne (510 hect.) ; élevage : bœufs et moutons ; marché important. Douars de la c. : Rouafa, 3,327 ind. ; Ouled-Smir, 4,903 ind. ; Raïcha, 2,176 ind.

Bordj - Mohamed - Salah, vil. ind. de la c. d'Aïn-Beïda, dép. Constantine.

Bordj-Moulaï-Abd-el-Kader, station en. de fer d'Arzew à Duveyrier, à 9 k. de Kralfallah et à 265 k. d'Oran ; exploitation de l'alfa.

Bordj-R'dir, vil. de la c. mix. de Maâdid, arr. Sétif, à 58 k., dép. Constantine ; gare la plus proche : Bordj-bou-Arréridj, à 15 k. ; pos. à Bord-bou-Arréridj, télégr. ; terrain boisé, culture des céréales ; gisements de phosphates très importants, en pleine exploitation ; 359 hab.

Bordj-Saâda, caravansérail, relais sur la route de Biskra à Touggourt, à 28 k. de Biskra.

Bordj-Sabath, hameau de la c. mix. d'Oued-Cherf, arr. Guelma, dép. Constantine ; arrêt ch. de fer Bône-Kroubs ; pos. à Oued-Zenati ; hameau formé de deux moulins et de la gare ; centre forestier important, forêts de chênes-liège.

Bordj-Touta, bordj, gîte d'étapes, à 20 k. de Biskra, sur la route de Biskra à Negrine.

Bordj-Seggana, bordj, caravansérail, sur la route de Bou-Saâda à Batna, à 28 k. de Barika, dép. Constantine.

Borély-la-Sapie (anc. nom : Sidi-Ali-Tamdjeret), vil. de création récente, *en peuplement*, c. mix. du Djendel, arr. Miliana, dép. Alger, à 8 k. de Dollfusville, à 18 k. de Lavigerie, à 36 k. d'Affreville, à 45 k. de Miliana ; gares les plus proches : Médéa et Bou-Medfa, à 20 k. ; pos., télégr. à Dollfusville ; terres propres à la culture des céréales, de la vigne, arbres fruitiers ; élevage : bœufs, moutons ; exploitation du palmier-nain pour la fabrication du crin végétal.

Bosquet, ch.-l. de c., arr. Mostaganem, à 23 k., dép. Oran ; gare la plus proche : Aïn-Tédélès, à 20 k. ; pos., télégr. ; 2,342 hab. ; vil. 456, franç. 264, esp. 67, ind. 1,985, divers 26 ; céréales, vignes (846 hect.) ; belle plage, embarcadère sur la Méditerranée, à 6 k. du village.

Bossuet, nom nouveau de Daya (V. Daya).

Bou-Addou, douar de la c. mix. de Dra-el-Mizan, arr. Tizi-Ouzou, dép. Alger ; 3,376 hect. ;

2,836 ind. ; à 30 k. de Dra-el-Mizan et à 14 k. de Boghni ; céréales, oliviers, figuiers ; carrières de marbre.

Bou-Ademane, vil. ind. de la tri. des Beni-bou-Drer, c. mix. du Durdjura, arr. Tizi-Ouzou, dép. Alger ; école.

Bou-Alem, ksar de la tri. de Makena, c. mix. et cer. de Géryville (sub. d'Aïn-Sefra), dép. Oran ; caravansérail sur la route de Géryville à Laghouat, à 55 k. de Géryville : petite oasis.

Bou-Amar, vil. ind. du douar El-Ouldja, c. mix. d'Attia, arr. de Philippeville, dép. Constantine.

Bou-Amrane, vil. ind. du douar de Bétrouna, c. de Tizi-Guzou, dép. Alger.

Bou-Amrousse, hameau de la c. de Boufarik, dép. Alger.

Bou-Andas, douar de la c. mix. d'Oued-Marsa, arr. Bougie, dép. Constantine : 6,697 hect. : 3,843 ind. : à 8 k. de Bougie et à 40 k. du cap Aokas ; céréales, figues, noyers, oliviers ; forêt de chênes-liège des Beni-Slimane ; minerais ; marché important le samedi.

Bouarous, anc. tri. des Beni-Mahousen, douar de la c. mix. des Braz, arr. Miliana, dép. Alger ; 3,490 hect. ; 1,425 ind. ; à 35 k. de Duperré, à 23 k. de la gare de Kherba : blé, orge, oliviers, forêts (700 hect.) ; élevage : bœufs, moutons.

Boubeker, vil. ind. du douar Djenad, c. mix. d'Azeffoun, arr. Tizi-Ouzou, dép. Alger.

Bouberak, douar de la c. de Bois-Sacré, arr. Tizi-Ouzou, dép. Alger : 1,897 hect. ; 1,597 ind.

Bouberak, fermes isolées de la c. de Bois-Sacré, arr. Tizi-Ouzou, dép. Alger : 35 hab.

Bou-Caïd, hameau industriel de la c. mix. de l'Ouarsenis, arr. Orléansville, dép. Alger, à 42 k. d'Orléansville et à 6 k. du Bordj-Beni-Hindel ; mine de zinc importante.

Bou-Cedraïa, grande halte, sur la route de Laghouat à Boghari, à 17 k. de Guelt-es-Stel.

Bou-Chagroune, fract. et cheïkhat de l'aghalik des Ziban, c. ind. et cer. de Biskra (sub. de Batna), dép. Constantine ; 720 ind. ; oasis de palmiers du Zab-Dahraoui, à 31 k. de Biskra.

Bou-Chaïb, douar de la c. mix. du Haut-Sebaou, arr. Tizi-Ouzou, dép. Alger ; 4,670 hect. ; 5,520 ind. : école ; à 25 k. d'Azazga ; céréales, belles plantations d'oliviers et de figuiers.

Bou-Cherf, douar de la c. mix. d'El-Milia, arr. et dép. Constantine : 4,017 hect. ; 1,746 ind. ; à 20 k. d'El-Milia, à 78 k. de Djidjelli et 27 k. de Mila ; céréales, sorgho, maïs, millet, vigne, forêt de chênes-liège des Achaïche : élevage : bœufs, chevaux, moutons, chèvres ; moulin à farine ; carrière de marbre : mine de zinc.

Bou-Chouche, hameau ind. de la c. ind. de Cachrou, arr. de Mascara, dép. Oran : 86 hab. : à 24 k. de Palikao, à 34 k. de Mascara ; céréales : élevage : bœufs, chevaux, moutons.

Bou-daroua, vil. de la c. mix. de Beni-Salah, arr. Bône, dép. Constantine : gare la plus proche : Duvivier, à 10 k. : pos., télégr. à Duvivier : 94 hab. ; céréales, vigne, élevage du bétail.

Bou-Derbala, douar dont le territoire est réparti : c. de Palestro, 250 hect. ; 605 ind. ; c. mix. de Palestro, 2,805 hect. : 1,907 ind. ; à 14 k. de Palestro ; massifs de chênes-liège.

Bou-Djebaâ, douar de la c. mix. de la Mékerra, arr. Sidi-bel-Abbès, dép. Oran ; 15,056 hect. : 2,069 ind., 68 eur. ; à 10 k. de Sidi-bel-Abbès : céréales, forêt de pins d'Alep, oliviers sauvages ; fermes eur.

Bou-Djelil, vil. ind. du douar Tamgout, c. mix. du Haut-Sebaou, arr. Tizi-Ouzou, dép. Alger, à 12 k. de Fréha.

Bou-Faïma (ancien nom de Beauprêtre).

Bou-Far, hameau ind. de la c. de Kellerman, arr. Guelma, dép. Constantine; gare la plus proche: Guelma, à 8 k.; céréales, oliviers en quantité, fabriques d'huile.

Boufarik, ch.-l. de c. et de canton, arr. et dép. Alger, à 37 k.; gare ch. de fer Alger-Oran, sur les routes d'Alger à Laghouat et à Oran, au milieu de la plaine de la Mitidja. Boufarik est un centre industriel et agricole de premier ordre: jus. de p., pos., télégr., téléph., comice agricole; 9,349 hab.: ville 5,243, franç. 3,312, naturalisés 513, esp. 1,189, ita. 106, isr. 97, ind. 3,861, divers 271; terres d'alluvion propres à toutes les cultures; céréales, prairie, vigne (1,876 hect.), tabac, grandes pépinières de toutes essences fruitières et d'agrément, plantes à essences: distilleries d'eau-de-vie et d'essences pour la parfumerie; ses orangeries ne le cèdent en rien à celles de Blida, pour la finesse des oranges et mandarines, dont il se fait un commerce important d'exportation; la c. comprend 44,800 orangers, 35,200 mandariniers et 3,000 citronniers; fonderie de métaux, fabriques d'instruments agricoles; marché le lundi, le plus important du dép. d'Alger, pour les bestiaux particulièrement; élevage des chevaux.

Bou-Fouah, vil. sur la route de Constantine à Djidjelli, à 10 k. de Mila, à l'embranchement de la route de Sidi-Merouane; pos. à Mila; 185 hab.

Bougaâ, vil. ind. du douar Guergour, c. mix. de Guergour, arr. Bougie, dép. Constantine; école.

Bougaâ, douar de la c. mix. de Guergour, arr. Bougie, dép. Constantine; 12,641 hect.; 4,608 ind.; à 15 k. de Lafayette: céréales, élevage du bétail; mines, eaux thermales.

Bougaâ, vil. de la c. ind. de

Ghardaïa, dép. d'Alger, à 35 k. de Berrian.

Bougainville, fermes de la c. mix. du Cheliff, arr. Orléansville, dép. Alger; 35 hab.; à 15 k. de Lamartine; gare la plus proche: Oued-Fodda, à 26 k.; céréales.

Bougaouden, douar de la c. mix. d'Aumale, dép. Alger; 6,666 hect.; 1,708 ind.; à 20 k. d'Aumale; blé, orge; forêt de chênes-verts et de chênes-liège; 2 maisons forestières; élevage: bœufs, chevaux, moutons.

Bou-Ghellaba, gare fortifiée ch. de fer d'Arzew à Duveyrier, à 23 k. d'Aïn-Sefra et à 474 k. d'Oran.

Bou-Ghezel, douar de la c. mix. d'Aïn-el-Ksar, arr. Batna, dép. de Constantine; 9,982 hect.; 1,481 ind.; à 65 k. de Batna; céréales, élevage du mouton.

Bough-Ktoub, station ch. de fer Arzew à Duveyrier, à 13 k. du Kreïder, point initial de la route directe de Géryville, qui est à environ 106 k.

Boughzoul, douar de la c. mix. de Boghari, arr. Médéa, dép. Alger; 46,723 hect.; 5,811 ind., 17 eur.; caravansérail sur la route d'Alger à Laghouat, à l'entrée des Hauts-Plateaux, à 65 k. de Berrouaghia et à 30 k. de Boghari.

Bougie, ch.-l. de c. et d'arr., dép. Constantine, à 210 k. d'Alger et à 260 k. de Constantine; port de mer; gare ch. de fer de Bougie à Beni-Mansour; sous-préfect., trib. de 1^{re} instance, chambre de commerce, hôpital civil, hôpital militaire, sous-intendance militaire, inspection des forêts, comice agricole, pos., télégr.; 14,691 hab.: ville 8,713, franç. 2,884, naturalisés 519, isr. 561, ita. 451, esp. 168, ind. 9,960, divers 148; céréales, vigne, culture maraîchère, orangers 3,888, mandariniers 3,333, citronniers 823 et autres arbres fruitiers, figuiers et oliviers en quantité; fabriques d'huile d'olive, préparation des figues sèches, usine pour la préparation des lièges, fabriques de crin

végétal : élevage du bétail qui compte 9,000 moutons et autant de chèvres ; carrières importantes de pierre à ciment, chaux hydraulique à Sidi-Yaya. Douar rattaché à la c. : Madala, 2,324 ind.

Bougie (Arr. de). Cette région comprend la vallée de l'Oued-Soummam et le massif montagneux compris entre la mer et les immenses plateaux de la région de Sétif ; elle est coupée de vallons encaissés et de pics élevés (Beni-Maâmed 1,742^m, Takount 1,896^m, Tababort 1,969^m) ; c'est une des régions les plus pluvieuses de l'Algérie ; de nombreux versants sont couverts de forêts de chênes-liège remarquables (55,000 hect.) ; le chênezéen occupe aussi une sup. de 10,000 hect. ; principales cultures : orge, blé, avoine, vigne (3,633 hect.), tabac, lin ; les vallées sont occupées par des peuplements d'oliviers très prospères ; le figuier est l'objet d'une culture importante ; la figue blanche de Bougie est très renommée ; citons aussi le caroubier, l'oranger, le mandarinier. On rencontre, à l'état sauvage, sans culture, des étendues très grandes de câpriers. Elevage : chevaux, bœufs, moutons, chèvres.

Bougous, douar de la c. mix. de La Calle, arr. Bône, dép. Constantine ; 8,330 hect. ; 2,883 ind. ; école au vil. d'Aïn-Kebir ; à 35 k. de La Calle : céréales, élevage du bétail, forêt de chêne-liège ; eaux thermales de Sidi-Trad.

Bougrina, vil. ind. du douar M'souna, c. d'El-Arrouch, arr. de Philippeville, dép. de Constantine ; station ch. de fer Constantine à Philippeville ; à 7 k. de Robertville et à 9 k. du Col-des-Oliviers.

Bou-Guellala, fract. de la c. mix. de Méchéria, cer. et sub. d'Aïn-Sefra, dép. Oran ; 13 ind.

Bouguirat, ch.-l. de c., arr. Mostaganem, à 27 k., dép. Oran, à 89 k. ; gare la plus proche : L'Hillil, à 10 k. ; pos., télégr. ; 856 hab. ; vil. 620, franç. 446, esp. 95, ind. 281,

divers 34 ; céréales, oliviers, vigne (743 hect.)

Bou-Hadjar, vil. de la c. mix. de La Calle, arr. Bône, dép. Constantine ; gare la plus proche : Souk-Ahras, à 35 k. ; céréales, élevage du bétail ; marché ouvert à l'importation du bétail tunisien ; télégr. militaire ; poste de douane française.

Bou-Hadjar, douar de la c. mix. de La Calle, arr. Bône, dép. Constantine ; 18,777 hect. ; 4,592 ind., 65 eur. ; à 69 k. de La Calle, à 30 k. de Souk-Ahras ; céréales ; eaux thermales du Hammam-Zatout.

Bou-Hadjar, ancienne tri. des Douair, douar dont le territoire est réparti : c. de Chabet-el-Ameur, 405 ind. ; c. d'Er-Rahel, 455 ind., 21 eur. ; c. de Rio-Salado 582 ind., 26 eur.

Bou-Hallouane, douar de la c. mix. d'Hammam-Righa, arr. Miliana, dép. Alger ; 8,437 hect. ; 2,305 ind., 22 eur. ; à 20 k. d'Hammam-Righa ; céréales, vigne ; élevage : bœufs, chevaux, moutons.

Bou-Halloufa, douar de la c. mix. de Renault, arr. Mostaganem, dép. Oran ; 8,303 hect. ; 3,387 ind. ; à 10 k. de Renault : céréales, vigne ; élevage : bœufs, moutons.

Bou-Hamdane, douar de la c. mix. d'Oued-Cherf, arr. Guelma, dép. Constantine ; 8,399 hect. ; 2,513 ind. ; à 25 k. d'Aïn-Amara ; gare la plus proche : Taya, à 10 k. ; céréales, arbres fruitiers, oliviers.

Bou-Hamidi, hameau de la c. du Fondouck, à 7 k., dép. Alger ; gare la plus proche : Maison-Blanche, à 13 k. ; pos. au Fondouck ; 84 hab. ; céréales, vigne.

Bou-Hammam, fract. ind. de la c. de Penthèvre, arr. Bône, dép. Constantine ; 478 ind.

Bou-Hamoud, hameau de la c. de Palestro, arr. et dép. Alger ; pos., télégr. à Palestro : eau abondante ; 42 hab. ; céréales, vigne, arbres fruitiers.

Bou-Hamra, mine de fer, à

4 k. Sud-Ouest de Bône, dép. Constantine.

Bou-Hamza, douar de la c. mix. d'Akbou, arr. Bougie, dép. Constantine; point le plus rapproché d'Akbou: 14 k.; point le plus éloigné: 25 k.; 7,042 hect.; 4,588 ind.; figuiers, oliviers, caroubiers, vigne, eaux sulfureuses au lieu dit « Hamman-Sidi-Yaya ».

Bou-Haniffa, hameau de la c. de Mascara, à 27 k. Sud-Ouest, dép. Oran, à 113 k.; station ch. de fer d'Arzew à Duveyrier; pos. à Dublineau, télégr. à la gare; source d'eaux salines, carbonatées calciques, établissement thermal.

Bou-Haouch, douar de la c. mix. de Sedrata, arr. et dép. Constantine; 13,933 hect.; 2,010 ind.; à 10 k. de Sedrata; céréales; élevage de chevaux, bœufs, moutons; fabrication de tapis.

Bou-Haroun, vil. de pêcheurs de la c. de Tefeschoun, dép. Alger; salaisons de poissons.

Bou-Henni (anc. nom: Habra), ch.-l. de c., dép. Oran, à 62 k.; station ch. de fer d'Alger à Oran; pos. à Saint-Denis-du-Sig, télégr.; 2,190 hab.; vil. 347, franç. 255; esp. 269 ind. 1,663; terres d'alluvion, céréales, vigne (202 hect.), belles plantations d'oliviers, d'orangers, de mandariniers, culture des melons, pastèques; élevage du bétail.

Bou-Hermès, oasis de l'Oued-Souf, c. ind. de Touggourt, annexe d'El-Oued, à 8 k. de cette dernière localité.

Bouhira (V. Coligny, nom nouveau).

Boulhal, douar de la c. mix. de Gouraya, arr. et dép. Alger; 19,372 hect.; 3,811 ind.; forêt de chênes-liège, orangeries; à 35 k. de Cherchel.

Bou-Ikeni, vil. ind. du douar Beni-Maouch, c. mix. de Guergour, arr. Bougie, dép. Constantine.

Bou-Ikeni, hameau de la c. d'Oued-Seguin, arr. et dép. Constantine; 437 hab.

Bou-Ikhsem, vil. ind. du

douar Beni-Maouch, c. mix. de Guergour, arr. Bougie, dép. Constantine.

Bou-Ikhsem, vil. ind. du douar Sahel, c. de Meurad, arr. et dép. Alger.

Bouïlfane, vil. ind. du douar Beni-Ghobri, c. mix. du Haut-Sebaou, arr. de Tizi-Ouzou, dép. d'Alger.

Bouïnan, ch.-l. de c., arr., dép. Alger, à 36 k.; gare la plus proche: Boufarik, à 10 k.; pos. à Chebli, télégr.; 3,574 hab.; franç. 175, naturalisés 85, esp. 121, ind. 3,175; céréales, tabac, vigne (561 hect.), orangeries; mine de fer (hématite). Douar rattaché à la c.: Hammam-Melouane (partie), 3,013 ind.

Bouïra (V. Bordj-Bouïra).

Bou-Jaber, mine de zinc, c. mix. de Morsott, arr. et dép. Constantine, à 40 k. Nord 17° Est de Tébessa, gisement traversé par la frontière tunisienne.

Bou-Kader (V. Charon, nom nouveau.)

Bou-Kadra, mine de zinc, c. mix. de Morsott, arr. et dép. Constantine, à 43 k. 12° O. de Tébessa.

Boukandoura, domaine important (anc. propriété de l'empereur Napoléon III), de la c. de l'Arba, dép. Alger, sur la route d'Alger à l'Arba, à 6 k. de l'Arba et à 23 k. d'Alger; 900 hectares, dont 400 en vigne; céréales, belles plantations d'oliviers, huile d'olive réputée.

Bou-Kanéfis, ch.-l. de c., arr. Sidi-bel-Abbès, à 12 k., dép. Oran, à 94 k.; station ch. de fer de Sainte-Barbe-du-Tlélat à Tlemcen; pos., télégr., jus. de p.; 1,363 hab.; vil. 906, franç. 457, esp. 717, divers 102, ind. 87; céréales, arbres fruitiers, vigne (380 hect.), culture maraîchère; élevage du bétail; la c. nourrit 9,000 moutons, 7,000 chèvres.

Boukeram, douar dont le territoire est réparti: c. de l'Arba 124 hec., c. mix. de Palestro 6,451 hec., 2,236 ind.; à 30 k. de Palestro; céréales, oliviers; élevage.

Bou-Khalfa, vil. de la c. de Tizi-Ouzou, à 3 k., dép. Alger, à 104 k. ; station ch. de fer de Ménerville à Tizi-Ouzou ; pos. à Tizi-Ouzou ; 77 hab. ; céréales, oliviers, figuiers, un peu de vigne.

Bou-Khemissa, vil. ind. du douar Oulad-Mansour-ou-Mahdi, c. mix. de M'sila, arr. Sétif, dép. Constantine ; à 11 k. de M'sila, sur la route de Bordj-bou-Arréridj ; abricotiers en grande quantité ; préparation des abricots secs.

Bouk-Mira, territoire de l'anc. tri. des Beni-Urdjine, rattaché à la c. de Randon, arr. Bône, dép. Constantine ; 13,362 hect. ; 4,705 ind., 71 eur.

Bou-Kricha, fract. ind. de la c. de Duvivier, arr. Bône, dép. Constantine ; 1,171 ind., 36 eur.

Bouksaïba, fermes et fract. ind. de la c. d'Aïn-Kerma, arr. et dép. Constantine ; 3,696 ind.

Bouksaïba, mine de zinc, à 12 k. N.-N.-E. de Jemmapes, arr. Philippeville, dép. Constantine.

Bouktou, douar de la c. mix. des Biban, arr. Sétif, dép. Constantine ; 6,400 hect. ; 2,665 ind. ; à 32 k. de Bordj-bou-Arréridj et à 20 k. de Medjana ; céréales, oliviers, forêt de pins, alfa ; fabrique de nattes, miel.

Boulanger, faubourg de la ville d'Oran, sur la route de La Sénia.

Boulet, vil. de la c. de Mercier-Lacombe, à 13 k., arr. Sidi-bel-Abbès, dép. Oran ; gare la plus proche : Sidi-bel-Abbès, à 26 k. ; pos. à Mercier-Lacombe ; céréales, vigne, élevage du bétail ; 319 hab. dont 161 étrangers.

Boulhaf-le-Dyr, hameau de la c. de Tébessa, à 18 k., dép. de Constantine ; station ch. de fer de Souk-Ahras à Tébessa.

Bou-Mad, douar de la c. mix. d'Hamman-Righa, arr. Miliana, dép. Alger ; 16,404 hect. ; 2,283 ind. ; à 57 k. d'Hamman-Righa ; céréales ; forêts de pins d'Alep.

Bou-Mahni, douar de la c.

mix. de Dra-el-Mizan, arr. Tizi-Ouzou, dép. Alger ; 2,567 hect. ; 2,208 ind. ; à 2 k. de la gare des Maatkas et à 3 k. de Pirette ; céréales, oliviers, figuiers, tabac, forêt de chênes-liège.

Bou-Malek, vil. de la c. d'Oued-Athménia, à 8 k., dép. de Constantine, à 55 k. ; gare la plus proche : Oued-Seguin, à 30 k. ; pos., télégr. à Oued-Athménia ; céréales, vigne, élevage du bétail ; 763 hab.

Bou-Mata, douar de la c. mix. de Renault, arr. Mostaganem, dép. Oran ; 4,369 hect. ; 570 ind. ; à 10 k. de Renault ; céréales, élevage du bétail.

Bou-Medfa, ch.-l. de c. et de canton, arr. Miliana, à 35 k., dép. Alger, à 91 k. ; station ch. de fer Alger-Oran, sur la route nationale d'Alger à Oran ; pos., télégr., jus. de p. ; 1,299 hab. ; vil. 462, franç. 324, esp. 86, ind. 860, divers 29 ; céréales, un peu de vigne ; élevage du bétail. Douar de la c. : Oued-Sebt, 144 ind.

Bou-Merdès, hameau de la c. de Ménerville, à 2 k., dép. Alger.

Bou-Merzoug, fract. ind. du Djebel-Ouach, c. de Constantine.

Bou-Mileuk, douar de la c. mix. de Gouraya, arr. et dép. Alger ; 8,402 hect. ; 2,160 ind. ; oliviers en grande quantité, nombreux moulins à huile ; à 75 k. de Cherchel.

Bou-Moha, petite oasis aux environs de Biskra, affectée aux pépinières.

Bou-Nab, douar de la c. d'Aïn-Tagrout, arr. Sétif, dép. Constantine ; 6,325 hect. ; 3,173 ind.

Bou-Noua, hameau ind. de la c. Saint-Pierre-Saint-Paul, dép. Alger.

Bou-Noua, hameau ind. de la c. du Fondouk, dép. Alger.

Bou-Nouah, vil. ind. du douar Bou-Nouh, c. mix. de Dra-el-Mizan, arr. Tizi-Ouzou, dép. Alger, à 10 k. Sud de Boghni ; école des Pères Blancs.

Bou-Noual, caravansérail sur la route de Mascara à Frennda, à 50 k. de cette dernière localité.

Bou-Nouh, ancienne tri. des Beni-Smail, douar de la c. mix. de Dra-el-Mizan, arr. Tizi-Ouzou, dép. Alger; 2,440 hect.; 4,265 ind.; établissements des Pères Blancs; à 6 k. de Boghni et à 15 k. de Dra-el-Mizan; céréales, oliviers, figuiers.

Bou-Noura, ksar, banlieue et oasis de la c. ind. d'El-Goléa, annexe de Ghardaïa (sub. de Laghouat), dép. Alger; 1,120 ind.; vil. très anc. du M'zab, à 1 k. Est de Melika et à 3 k. de Ghardaïa.

Bou-Noura, hameau de la c. d'Ouled-Rhamoun, dép. Constantine; station ch. de fer Bône à Kroubs; pos. à Kroubs, à 14 k.; 18 hab.

Bou-Rached, douar de la c. mix. des Braz, arr. Miliana, dép. Alger; 8,603 hect.; 3,661 ind., 23 eur.; à 20 k. de Duperré: blé, orge, forêts (2,000 hect.); élevage: bœufs, moutons, chevaux.

Bou-Rached, fermes de la c. mix. de Saïda, à 15 k., dép. Oran; station ch. de fer Arzew à Duveyrier, à 216 k. d'Oran; céréales, vigne, élevage du bétail.

Bourbaki, vil. de la c. mix. de Téniet-el-Had, à 32 k., arr. Miliana, à 99 k., dép. Alger, sur la route de Téniet-el-Had à Tiaret; gare la plus proche: Tiaret; télégr.; pays de montagne: céréales, élevage du bétail; bergerie communale; 257 hab.

Bourbier, source d'eaux salines, chlorurées, à 22 k. au Sud de Constantine, c. d'Aïn-Smara.

Bou-Redine, vil. ind. du douar Sidi-Naman, c. mix. de Mizrana, arr. de Tizi-Ouzou, dép. d'Alger.

Bourefref, fract. ind. de la c. de Saint-Arnaud, arr. Sétif, dép. Constantine; 362 ind.

Bourgeois, douar de la c. de Lamoricière, arr. Tlemcen, dép. Oran; 406 ind., 37 eur.

Bourkika, ch.-l. de c., dép.

Alger, à 83 k.; station ch. de fer sur routes d'El-Affroun à Marengo, à 6 k.; pos. à El-Affroun, télégr.; 1,464 hab.; franç. 402, esp. 149, divers 107, ind. 796.; céréales, tabac, vigne (975 hect.).

Bou-Roumane, douar de la c. mix. de Frennda, arr. Mascara, dép. Oran; 12,955 hect.; 1,527 ind., 57 eur.; céréales; élevage: bœufs, chevaux et moutons.

Bou-Roumi, vil. de la c. d'El-Affroun, à 2 k., dép. Alger; 84 hab.; céréales, vigne.

Bou-Saâda, ch.-l. de c. mix. du commandement militaire (sub. Médéa), dép. Alger, à 253 k., à 126 k. d'Aumale: pos., télégr., jus. de p., hôpital militaire; gare la plus proche: Bordj-bou-Arréridj, à 124 k.; 5,364 hab.; vil. 5,315, franç. 160, isr. 433; ind. 4,707; le vil. est entouré de 8,656 palmiers-dattiers environ; commerce de laines et de moutons; élevage: 11,275 moutons, 2,519 chèvres.

Bou-Saâda, nom d'une c. ind. du cer. militaire de Bou-Saâda; ce cer., en y comprenant l'annexe de Sidi-Aïssa, comprend un territoire de 1,325,000 hect., avec une pop. de 53,753 ind.; c'est le pays du mouton; élevage: 3,754 chevaux, 22,597 chameaux, 13,698 bœufs, 348,123 moutons, 191,063 chèvres; grand commerce de laines et de peaux.

Bou-Sedraïa, caravansérail, sur la route d'Alger à Laghouat, à 77 k. de Boughzoul; eau abondante; nombreux gourbiș abritant les coupeurs d'alfa.

Bou-Selah, douar de la c. mix. de Fedj-M'zala, arr. et dép. Constantine; 10,680 hect.; 3,764 ind.; à 20 k. de Fedj-M'zala; céréales, élevage du mouton; gisements de phosphates et de guano; mine de zinc.

Bou-Sellâm, douar de la c. mix. de Guergour, arr. Bougie, dép. Constantine; 5,500 hect.; 3,176 ind.; à 40 k. de Lafayette; céréales, arbres fruitiers; élevage des chèvres; mines.

Bou-Semghoun, tri., ksar et caïdat de la c. mix. et du cer. de Géryville (sub. d'Aïn-Sefra), dép. Oran; 710 ind., 28 eur.; le ksar est situé à 60 k. de Tiout, à 39 k., d'Asla; oasis de palmiers; à 20 k. un lac alimenté par la source d'eau chaude d'Aïn-Ouerka, renommée pour ses propriétés curatives des affections syphilitiques; petit établissement thermal pour les ind.

Bou-Sfer, ch.-l. de c., arr., dép. Oran, à 19 k.; pos., télégr.; 2,051 hab.; vil. 1,696, franç. 361, esp. 1,021, marocains 103, ind. 556; céréales, vigne (1,100 hect.); massif de chênes-liège, culture des primeurs; fabrique de crin végétal.

Bou-Taïeb, douar de la c. mix. de Jemmapes, arr. Philippeville, dép. Constantine: 4,378 hect.; 2,486 ind.; à 18 k. de Jemmapes; céréales, oliviers, forêts de chênes-liège.

Bou-Thaleb, section de la c. mix. des Rhira (tri. des Righa-Guebala), arr. Sétif, dép. Constantine; 18,300 hect.; 2,295 ind.; à 33 k. de Colbert; forêts domaniales, quelques céréales, bois et charbon, élevage du bétail, mine de zinc; poste optique.

Bou-Thaleb, mine de zinc dans la c. mix. de Rhira, à 53 k. Sud 20° Ouest de Sétif, dép. Constantine, en exploitation; à 2 k. de cette mine, il existe une mine de plomb dont l'exploitation a été abandonnée.

Boutin, vil. de création récente, dans la c. mix. de la Mékerra, arr. Sidi-bel-Abbès, sur la route de Sidi-bel-Abbès à Daya, à 18 k. de Sidi-bel-Abbès et à 8 k. de Ténira; culture des céréales, de la vigne, pays boisé, terrains de parcours pour l'élevage.

Bou-Tlélis, ch.-l. de c., arr. et dép. Oran, à 36 k.; station ch. de fer d'Oran à Aïn-Temouchent; pos., télégr.; 4,222 hab.; vil. 1,032, franç. 652, esp. 1,017, marocains 134, ind. 2,356, divers 63; climat sain, eau abondante; céréales, vigne (1,617

hect.), culture des primeurs, pépinière; massifs de chênes-liège; mine de fer à Oued-Madagre. Douar de la c.: Sidi-Bakhti, 204 ind.

Bou-Ya-Kor, hameau de la c. de Misserghin, à 7 k. d'Oran; céréales, vigne, arbres fruitiers.

Bou-Yalla, vil. ind. du douar Beni-Khellili, c. mix. de Fort-National, arr. Tizi-Ouzou, dép. Alger.

Bou-Yersem, fermes isolées de la c. de Marengo, dép. Alger; 159 hab.; culture de la vigne.

Bouzaréa, ch.-l. de c., arr. et dép. Alger, à 9 k., sur la montagne qui domine Alger, à une altitude de 400 mètres; pos., télégr.; 2,118 hab.; franç. 580, naturalisés 139, esp. 562, divers 130, ind. 707; Observatoire principal de l'Algérie, école normale d'instituteurs; céréales, vigne (286 hect.), culture maraîchère pour primeurs.

Bouzaréa, petit hameau, c. de Dublineau, arr. de Mascara, dép. Oran; 8 hab.

Bou-Zegza, douar de la c. de Saint-Pierre-Saint-Paul, dép. d'Alger; 11,715 hect.; 5,063 ind., 149 étrangers.

Bou-Zéhar, douar de la c. de Duperré, arr. Miliana, dép. Alger; 5,135 hect.; 3,144 ind.

Bou-Ziane, salines, à 14 k. Nord 35° Est de Relizane, dép. Oran; en exploitation.

Bouzina, fract. ind. de la c. mix. de l'Aurès, arr. Batna, dép. Constantine; 1,232 ind.; eau abondante, plusieurs moulins; à 44 k. de Lambèse; peu de céréales; nombreux jardins fruitiers; élevage du mouton.

Bou-Zitoune, mine de zinc (calamine), à 6 k. Nord de Guelma, dép. Constantine.

Brabtia, douar de la c. mix. de Beni-Salah, arr. Bône, dép. Constantine; 18,871 hect.; 466 ind.; près du vil. de Blandan, à 76 k. de Saint-Joseph; céréales, tabac, arachides, forêt de chênes-liège.

Bradjas, fract. de la tri. du Djebel-Chéchar, c. ind. et cer. de

Khenchela (sub. de Batna), dép. Constantine ; 828 ind.

Braktias, douar de la c. mix. de M'sila, arr. Sétif, dép. Constantine ; 6,060 hect. ; 483 ind. Ce douar a été réuni aux douars Oued-Ouelha et Ouled-Guesmia, pour former le douar Ouled-Addi-Guebala (V. Ouled-Addi-Guebala).

Bram, fract. de la tri. des Tamerna, c. ind. et cer. de Touggourt (sub. de Batna), dép. Constantine ; 167 ind.

Branis, section de la c. mix. d'Aïn-Touta, arr. Batna, dép. Constantine, entre Djemora et Biskra ; à 75 k. de Mac-Mahon et à 20 k. de Biskra ; oasis de 20,000 palmiers ; pays très pittoresque.

Brarcha, fract. ind. de la c. de Tébessa, dép. Constantine ; école.

Braz (Les), nom d'une c. mix., arr. Miliiana, dép. Alger, dont le siège de l'administration est au vil. de Duperré ; sup. : 107,000 hect. ; pop. : 30,552 ind. ; plaine, coteaux et montagnes ; céréales, élevage : chevaux 1,011, bœufs 7,029, moutons 19,192, chèvres 46,427, mulets 529, ânes 2,459 ; forêts de chênes et de pins (25,350 hect.), oliviers.

Bréa, vil. de la c. de Tlemcen, à 5 k., dép. Oran ; pos., télégr. à Tlemcen ; 302 hab. ; eau abondante, céréales, oliviers, vigne ; phosphates de chaux d'une teneur de 70 à 80 0/0.

Brédéa, vil. de la c. de Bou-Tlélis, à 4 k., arr. et dép. Oran, à 31 k. ; station ch. de fer Oran-Ain-Temouchent ; pos. à Bou-Tlélis, télégr. à la gare ; 280 hab. dont 219 esp. ; céréales, vigne ; usine pour l'élévation des eaux alimentant Oran et Bou-Tlélis.

Brezina, tri., ksar et caïdat de la c. mix. et du cer. de Géryville (sub. d'Aïn-Sefra), dép. Oran ; 838 ind. ; poste militaire, à 90 k. Sud-Est de Géryville et à 60 k. Nord-Est d'El-Abiod-Sidi-Cheïk ; oasis de 15,000 palmiers.

Bridja (La), ferme importante de la c. de Staouéli, dép. Alger, sur la route d'Alger à Sidi-Ferruch ; beau vignoble.

Briket ou **El-Briket**, douar de la c. mix. d'Aïn-Touta, arr. de Batna, dép. de Constantine ; 8,897 hect. ; 2,072 ind. ; à 35 k. de Batna : le vil. de Mac-Mahon est situé dans ce douar.

Briri, vil. ind. du douar Oued-Nil, c. mix. de Taher, arr. Bougie, dép. Constantine.

Bugeaud, ch.-l. de c., arr. de Bône, à 15 k., dép. Constantine, à 234 k. ; gare la plus proche : Bône ; pos., télégr., téléph. ; pommes de terre, légumes, arbres fruitiers ; massifs de chênes-liège ; préparation du liège ; station estivale très recherchée par les Bônois ; 784 hab. ; vil. 200, franç. 307, ita. 86, ind. 366, divers 25.

C

Cacherou, nom d'une c. mix., arr. Mascara, dép. Oran ; siège de l'administration à Palikao, à 20 k. de Mascara ; sup. 196,804 hect. ; pop. 823 franç., 443 esp., divers 200, ind. 33,897 ; terrain sablonneux ; principale culture : les céréales ; terres propres à la culture de la vigne (1,226 hect.), mais le vignoble appartient en grande partie aux Ara-

bes ; élevage : bœufs 9,130, mulets 949, moutons 59,088, chèvres 36,976,

Cacherou, hameau de la c. mix. de ce nom, à 20 k. de Mascara et à 10 k. de Matemore ; pos. à Mascara ; gare la plus proche : Thiersville, à 15 k. ; 98 franç., 20 étrangers. Lieu de naissance, en 1807, d'Abd-el-Kader. Céréales, vigne, élevage du bétail.

Calle (La), ch.-l. de c. et de canton; arr. Bône, à 87 k., dép. Constantine; à 15 k. de la Tunisie; gare la plus proche : Bône; pos., télégr., jus. de p.; 4,127 hab.; ville 2,625, franç. 503, naturalisés 1,118, ind. 1,125, ita. 1,127, divers 254; eau en abondance, terres propres à toutes les cultures; la pêche du corail est une des principales ressources de la ville; salaison de sardines; mines de cuivre pyriteux, pyrite, blende et galène argentifères parfois même aurifères, à Kef-Oum-Teboul, à 11 k. Est 10° Sud de La Calle; forêts de chênes-liège très étendues exploitées par des sociétés industrielles; carrière de grès fin, à 3 k. du port, pour pierres de taille.

Calle (La), nom d'une c. mix. dont l'administration est à La Calle (ville); deux bureaux de télégr. gérés par les militaires, l'un au Tarf (smala de spahis), l'autre à Bou-Hadjar (smala de spahis); sup. 114,530 h. en montagne; pop. 132 franç., 179 étrangers, 20,284 ind. Cette c. forme la limite entre l'Algérie et la Tunisie. Céréales, tabac, vigne, arbres fruitiers, 3,800 orangers et mandariniers, vastes forêts de chênes-liège (60,000 hect.) en grande partie exploitées; la région de La Calle est la plus peuplée de l'Algérie en forêts de chênes-liège; élevage: chevaux 841, mulets 1,306, bœufs 26,160, moutons 24,250, chèvres 17,114.

Camerata, hameau de la c. mix. d'Aïn-Temouchent, dép. Oran; gare la plus proche: Aïn-Temouchent, à 18 k.; pos., télégr. à Aïn-Temouchent; port le plus proche: Beni-Saf; mines de fer de Tenikrent, à la Compagnie de Mokta-el-Hadid.

Camp-des-Chasseurs (Le), halte, sur la route d'Orléansville à Ténès, à 39 k. d'Orléansville; 57 hab.

Camp-des-Chênes, hameau de la c. mix. de Berrouaghia, à 52 k., arr. Médéa, dép. Alger; station du

ch. de fer de Blida à Berrouaghia, à 19 k. de Blida et à 69 k. d'Alger; 74 hab.; pays boisé, chênes-liège; mines de cuivre et de fer, carrières de pierre à chaux hydraulique et ciment.

Camp-des-Guêtres, hameau, entre Meurad et l'Oued-Djer, sur le ch. de grande communication de Desaix à Boghari; à 12 k. d'Ameur-el-Aïn et à 8 k. de Meurad.

Camp-du-Maréchal, ch.-l. de c., dép. Alger, à 90 k., sur la route d'Alger à Tizi-Ouzou et du Camp-du-Maréchal à Dellys; station du ch. de fer Ménerville à Tizi-Ouzou, bifurcation pour la ligne du ch. de fer sur routes de Dellys à Boghni; télégr. à la gare; pos. recette de Bordj-Ménaïel; 7,883 hab.; vil. 386, franç. 221, ind. 7,659; vil. créé par la Société de Protection des Alsaciens-Lorrains; céréales, tabac, oliviers, vigne, forêts de chênes-liège; élevage du bœuf; monument élevé à la mémoire du comte d'Haussonville. Douars de la c.: Beni-Chenacha, 4,522 ind.; Sidi-bou-Nab, 2,975 ind.

Camp-Inférieur, faubourg de la c. de Bougie, dép. Constantine; pos. à Bougie; école.

Campillo, ferme de la c. de Saint-Cloud, à 3 k., arr. dép. Oran.

Canrobert (anc. nom: Oum-el-Bouaghi), vil. et ch.-l. de la c. mix. d'Oum-el-Bouaghi, arr. et dép. Constantine, à 84 k., sur la route de Constantine à Tébessa; station ch. de fer Ouled-Rahmoun à Aïn-Beïda, à 27 k. d'Aïn-Beïda; pos., télégr.; franç. 150, ind. 307, divers 60; céréales, élevage du bétail, bergerie communale, station de monte, deux moulins à vapeur, trois moulins hydrauliques, carrière de pierres.

Cap-Aokas (V. Aokas, cap).

Cap-Carbon, formé par la dernière crête du Gouraya, qui domine Bougie; phare d'une puissance lumineuse de 6,247 becs Carcel; bureau sémaphorique ouvert à la télégraphie officielle et privée, à 4 k. de Bougie; but de promenade très

ntéressant en passant par le fort d'Abd-el-Kader et le bois des Oliviers.

Cap-Caxine, hameau de la c. de Guyotville, dép. Alger, à 10 k. distance de Guyotville 5 k. ; phare de 1^{er} ordre ; station ch. de fer sur routes d'Alger à Coléa ; 289 hab. dont 200 esp.

Cap-de-Garde, sémaphore, à 3 k. de Bône ; bureau sémaphorique ouvert à la télégraphie privée ; lazaret ; exploitation des carrières du Fort Génois ; à 6 k. Nord de Bône ; fabrique de chaux ; phare d'une portée de 27 k.

Cap-Djinet, hameau de la c. de Bordj-Ménaïel, à 16 k., dép. Alger, à 86 k. ; gare la plus proche : Bordj-Ménaïel d'où il dépend pour la pos. et le télégr. ; 40 ind., 136 eur. ; céréales, vigne, arbres fruitiers, carrières de basalte en exploitation active.

Cap-Falcon, hameau de la c. d'Aïn-el-Turk, à 5 k., arr. et dép. Oran ; 33 hab. ; phare de premier ordre, de 3,085 becs Carcel ; sémaphore.

Cap-Matifou, à 12 k. d'Aïn-Taya ; lazaret édifié en 1884 ; le plus important de l'Algérie ; phare d'une portée de 22 milles ; Fort de Temendfous, nouvellement appelé Fort d'Estrées, qui commande la rade d'Alger ; sémaphore ouvert à la télégraphie privée.

Cap-Rosa, à l'Ouest du port de Bône, formé par un rocher à pic (éperon du Bou-Fahl, 247 mètres), couronné par un phare d'une portée de 22 k.

Carnot, ch.-l. de c., arr. Orléansville, dép. Alger, à 178 k. ; gare la plus proche : Les Attafs, à 6 k. ; pos., télégr. ; 4,000 hab. ; vil. 588, franç. 485, ind. 3,515 ; céréales, vigne (222 hect.), forêt domaniale des Tachetas, à 10 k., oliviers ; élevage du bétail. Douars de la c. : Fodda, 1,506 ind. ; Tharia, 1,903 ind.

Caroubier (Le), hameau de la c. d'Hussein-Dey, dép. Alger, à 1 k. 500 d'Hussein-Dey, sur la route

d'Alger à Constantine ; 45 hab. ; culture maraîchère.

Carrières-de-Marbre, hameau industriel pour l'exploitation de belles carrières de marbre, dit « Cachemir », dans le douar Ouled-Sidi-ben-Chaïb, c. mix. de Remchi, arr. Tlemcen, dép. Oran ; 71 hab.

Cascades (Les), hameau de la c. mix. d'Aïn-Fezza, dép. Oran ; gare la plus proche : Aïn-Fezza, à 6 k. ; pos., télégr. à Aïn-Fezza ; 75 hab. ; lieu très pittoresque.

Cassaigne, ch.-l. de c. mix., arr. Mostaganem, à 46 k., dép. Oran ; gare la plus proche : Aïn-Tédelès, à 25 k. ; pos., télégr., jus. de p. ; céréales, vigne.

Cassaigne, nom d'une c. mix., dont le ch.-lieu est au vil. de Cassaigne ; sup. : 87,749 hect. ; pop. : 27,320 hab. ; franç. 751, esp. 159, ind. 26,273, divers 137 ; pays sain, terres de bonne qualité ; principale culture : les céréales : vigne (1,249 hect.), figuiers, forêts importantes ; élevage : chevaux 711, bœufs 9,595, moutons 15,525, chèvres 26,564.

Castiglione, ch.-l. de c., arr. et dép. Alger, à 41 k., sur le ch. de grande commun. Alger à Mostaganem ; gare la plus proche : Coléa, à 9 k. ; pos., télégr., téléph. ; 1,742 hab. ; vil. 1,419, franç. 991, naturalisés 101, esp. 401, divers 94, ind. 156 ; vil. situé au bord de la mer, sur un plateau : bains de mer très fréquentés ; pays très sain ; eau abondante, vignobles importants (825 hect.), raisins de primeurs, pommes de terre, distillerie d'essences, salaisons de poissons.

Cavaignac, ch.-l. de c., arr. Orléansville, à 49 k., dép. Alger, à 260 k. ; gare la plus proche : Orléansville, à 49 k. ; pos., télégr., à Montenotte ; 3,114 hab. ; vil. 212, franç. 218, ind. 2,875, divers 21 ; terres excellentes, céréales, vigne (80 hect.) ; élevage du bétail ; sources ferrugineuses alcalines. Douar de la c. : Beni-Tamou, 2,840 ind.

Cavallo, vil. de création récente, dans la c. mix. de Tababort,

arr. Bougie, à proximité du cap Cavallo, sur la route de Bougie à Djidjelli : distance de Djidjelli 20 k. ; centre industriel et routier ; céréales, vigne, oliviers, forêts de chênes-liège ; carrière de porphyre bleuâtre pour pavés, de taille facile ; mine de plomb.

Cérès (anc. nom : Bel-Imour), vil. de la c. mix. de Maâdid, arr. Sétif, à 56 k., dép. Constantine : gare la plus proche : Chénia, à 7 k. ; pos., télégr. à Bordj-bou-Arréridj, à 15 k. : 86 hab. ; céréales, vigne, élevage ; domaine important de l'Oued-Bléta.

Chaanba, fract. et cheïkhat indépendant, de la c. ind. de Touggourt, annexe d'El-Oued (sub. de Batna), dép. Constantine ; 349 ind.

Chaanba - Guebala, tri. et caïdat de c. ind. d'El-Goléa, poste milit. d'Ouargla (sub. Laghouat), dép. Alger ; 729 ind.

Chaanba - Ouled-bou-Saïd, tri. et caïdat de la c. ind. d'El-Goléa, poste militaire d'Ouargla (sub. Laghouat), dép. Alger ; 1,330 ind.

Chabbounia (anc. tri. des Abadlia), douar de la c. mix. de Boghari, arr. Médéa, dép. Alger : 51,213 hect. ; 2,107 ind. ; relais-auberge, sur la route de Boghari à Chellala, à 49 k. de Boghar et à 28 k. de Bougzoul ; céréales ; élevage : bœufs, chevaux, moutons.

Chabet-Baloute, mines de cuivre, à 34 k. Est 29° Nord de Souk-Abras, dép. Constantine.

Chabet-Dimoun, mines de cuivre, à 28 k. Est 8° Nord de Mila, dép. Constantine.

Chabet-el-Akra, gorges remarquables, sur la route de Sétif à Bougie, dép. Constantine : c'est une coupure étroite de 6 k. 200^m de longueur, entre deux montagnes gigantesques qui s'élèvent à 1,750 et 1,850^m, presque partout à pic, quelquefois surplombant l'abîme et qui rappelle la route du Simplon ; au fond, l'Oued Agrioun roule, en rugissant de chutes en chutes ; à mi-chemin de la gorge, un pont

hardi, élevé d'environ 100^m, réunit les deux rives de l'Oued Agrioun ; on y rencontre des bandes de singes et les cavernes, dont les montagnes sont percées, servent d'abri à une quantité innombrable de pigeons. Avant de sortir des gorges, on lit sur le rocher : *Ponts-et-Chaussées, Sétif, Chabet-el-Akhra, travaux exécutés 1853-1870.*

Chabet-el-Ameur, vil. de la c. d'Isserville, à 16 k., arr. Tizi-Ouzou, à 57 k., dép. Alger, à 79 k. ; gare la plus proche : Isserville : pos., télégr. à Bordj-Ménaïel ; 395 hab. ; franç. 161, ind. 234 : céréales, tabac, vigne, oliviers, figuiers, forêt de chênes-liège.

Chabet-ed-Diss, douar de la c. mix. de Zemmora, arr. Mostaganem, dép. Oran (anc. tri. des Ouled-bel-Haïa) : 9,960 hect. ; 1,406 ind. ; à 45 k. de Zemmora ; céréales, élevage du bétail.

Chabet-el-Leham (nouveau nom : Laferrière), ch.-l. de c., dép. Oran, à 65 k. ; station du ch. de fer d'Aïn-Temouchent à Oran ; recette pos., télégr. : 2,646 hab. ; vil. 758 ; franç. 524, esp. 194, marocains 230, ind. 1,693 ; terres de bonne qualité, céréales, vigne (1,345 hect.) ; carrière de calcaire très dur, susceptible d'un beau poli, à Aïn-Tounit, à 6 k. 500 d'Aïn-Temouchent. Douar de la c. : Bou-Hadjar, 405 ind.

Chabet-Hammadja, mines de plomb, à 12 k. Nord 22° Ouest de Tébessa, dép. Constantine.

Chabia, douar dont le territoire est réparti : c. d'El-Ouricia, 2,396 hect., 296 ind. ; c. de Sétif, 448 hect. ; c. d'Aïn-Abessa, 191 hect.

Chabrière, section de la c. de Bou-Kanéfis, arr. Sidi-bel-Abbès, dép. Oran ; 93 ind., 261 esp.

Chahna, douar de la c. mix. de Taher, arr. Bougie, dép. Constantine, à 19 k. de Djidjelli : 9,280 hect. ; 5,460 ind. ; forêt de chênes-liège des Beni-Afleur. ; à 30 k. de Taher ; oliviers en quantités, noyers ; élevage des chèvres.

Chaïba, hameau de la c. de

Coléa, à 4 k., dép. Alger; centre viticole; pos. à Coléa; 371 hab.

Champlain, vil. de création récente, dans la c. mix. de Berrouaghia, arr. Médéa, à 28 k., sur le ch. de grande communication de Ben-Chicao à Port-Gueydon; gare la plus proche: Berrouaghia, à 19 k.; culture des céréales, vigne, élevage du bétail.

Changarnier (ancien nom: Oued-Zeboudj), hameau de la c. mix. d'Hammam-Righa, à 18 k., dép. Alger; gare la plus proche: Vesoul-Benian, à 8 k.; télégr., recette pos. à Bou-Medfa; 71 hab.; céréales, vigne; fermes importantes des Righas et du Château-Romain.

Chanzy, ch.-l. de c., arr. Sidi-bel-Abbès, à 33 k., dép. Oran, à 121 k.; station ch. de fer de Tabia à Ras-el-Mâ: pos., télégr.: 1,912 hab.: vil. 682, franç. 325, esp. 487; isr. 17. ind. 1,000, divers 83; terres de 1^{er} choix; céréales, vigne (205 hect.), oliviers en quantité; carrière de pierre fine imitant le marbre. Douar de la c.: Tifilès, 905 ind.

Chaouïa, tri. et caïdat de la c. ind. de Tiaret-Aflou, annexe de Tiaret (sub. de Mascara), dép. Oran; 1,099 ind.

Chapeau - de - Gendarme, fermes importantes de la c. de Mondovi, arr. Bône, dép. Constantine; céréales, vigne.

Charef, vil. ind. de la c. mix. de Djelfa (sub. de Médéa), à 47 k. Ouest de Djelfa et à 35 k. de Zenina; 230 hab., école, bois en abondance.

Charon, ch.-l. de c., arr. Orléansville, à 22 k., dép. Alger, à 231 k.; station ch. de fer Alger-Oran; pos., télégr.: 4,988 hab.; vil. 375, franç. 148, étrangers 50, ind. 4,790; céréales, élevage du bétail (chevaux et moutons); pépinière; à 4 k., dans les gorges de l'Oued-Taflous, carrière de pierre tendre, d'extraction facile; à 5 k. Sud-Ouest, grotte remarquable.

Charrier, vil. de la c. mix. de Saïda, arr. Mascara, dép. Oran;

station ch. de fer d'Arzew à Duveyrier, à 31 k. de Saïda, à 175 k. d'Oran, à 41 k. de Mascara; pos. à Saïda; 55 franç., 94 esp., 95 ind.; céréales, vigne, commerce d'alfa.

Chasseloup-Laubat (ancien nom: Ras-el-Mâ), vil. de la c. mix. des Eulma, arr. Sétif, dép. Constantine; station ch. de fer Alger-Constantine, à 20 k. de Sétif; 47 hab.; céréales, élevage du bétail.

Château-du-Bey, ferme importante de la c. d'Oued-el-Alléug, dép. Alger; céréales, vigne, orangeries.

Châteaudun - du - Rhumel, ch.-l. de c. mix., arr. et dép. Constantine, à 55 k.; gare la plus proche: Mechta-el-Arbi, à 9 k.; pos., télégr., jus. de p.: 1,340 hab.; franç. 296, ind. 984, divers 60; marché important pour moutons et chevaux; hippodrome (courses en septembre).

Châteaudun - du - Rhumel, nom d'une c. mix. dont le ch.-l. est au vil. de Châteaudun; sup.: 143,263 hect.; pop.: 35,018 hab.; franç. 444, isr. 64, ind. 34,436, divers 79; plaines immenses où la grande culture est les céréales: élevage du bétail; chevaux 3,479, mulets 3,352, bœufs 6,024, moutons 89,145, chèvres 12,249.

Château-Guebar, ferme importante de la c. de Mondovi, arr. Bône, dép. Constantine; vigne.

Château-Neuf, petit hameau de la c. d'El-Biar, dép. Alger, distance d'Alger, 6 k. 500; halte du ch. de fer sur routes d'Alger à Château-Neuf; 35 hab.; café-restaurant.

Chatterbach, hameau de la c. d'Aïn-el-Ameur, dép. Alger, à 3 k. Ouest d'El-Affroun; 27 hab.; carrière de gypse.

Chebabra et Graffine, fract. de la tri. des Messaâba, c. ind. et cer. de Touggourt (sub. de Batna), dép. Constantine; 3,282 ind.

Chebana ou Beni-Chebana, douar de la c. mix. de Guergour, arr. Bougie, dép. Constantine;

6,530 hect. : 5,529 ind. ; école ind. au vil. de Tarafet ; à 40 k. de Lafayette ; céréales, vigne, arbres fruitiers, forêts, élevage du bétail.

Chebel, vil. ind. du douar Beni-Ghobri, c. mix. du Haut-Sebaou, arr. Tizi-Ouzou, dép. Alger, sur la route de Fort-National à Bougie, par Tir-el-bou-Khaïr, à 31 k. de Fort-National, à 6 k. de Yacouren ; forêt de chênes-liège.

Chebli, ch.-l. de c., arr. et dép. Alger, à 28 k. ; gare la plus proche : Birtouta, à 6 k. ; pos., télégr. ; 3,269 hab. : vil. 535, franç. 376, esp. 631, ind. 2,246 ; céréales, vigne (1,374 hect.), oliviers, orangeries, tabac.

Chedda, mine de zinc, à 23 k. Est 30° Sud de Guelma, dép. Constantine.

Cheddi, douar de la c. mix. d'Aïn-el-Ksar, arr. Batna, dép. Constantine ; 10,536 hect. ; 2,385 ind. à 65 k. de Batna ; céréales, élevage du mouton.

Cheddia, hameau de la c. de Duquesne, à 3 k., arr. Bougie, dép. Constantine ; 12 hab.

Cheffa, douar de la c. mix. de Beni-Salah, arr. Bône, dép. Constantine ; 20,174 hect. ; 3,219 ind. ; à 52 k. de Saint-Joseph ; céréales, tabac, oliviers, forêts de chênes-liège ; élevage : bœufs, moutons, chèvres.

Chegga, bordj-relais, sur la route de Biskra à Ouargla, à 51 k. de Biskra ; petite oasis.

Chekfa, ch.-l. de c., arr. Bougie, dép. Constantine, à 6 k. de Taher et de la mer ; pos., télégr. à Taher ; 1,290 hab., dont 1,148 ind. ; céréales, vigne (141 hect.), oliviers.

Chekkala, douar de la c. mix. d'Ammi-Moussa, à 20 k., arr. Mostaganem, dép. Oran ; 10,100 hect. ; 2,063 ind. ; céréales, arbres fruitiers, forêt ; élevage : chevaux, bœufs, moutons.

Chelafa, douar de la c. mix. de La Mina, arr. Mostaganem, dép. Oran ; 7,508 hect. ; 2,601 ind., 9 eur. ; à 42 k. de Clinchant ; gare la plus proche : Oued-el-Kheir, ligne de

Mostaganem à Tiaret ; céréales, forêts, élevage du bétail.

Chelia, section de la c. mix. de Khenchela (tri. des Beni-Oudjana), arr. Batna, dép. Constantine ; 1,583 ind. ; à 45 k. de Khenchela ; céréales, pâturages, élevage du mouton et du bœuf, vastes forêts de pins et d'oliviers.

Cheliff, nom d'une c. mix., arr. Orléansville, dép. Alger, dont le siège est à Lamartine ; vil. à 34 k. d'Orléansville ; sup. 172,973 hect. ; pop. : franç. 710, ind. 55,200 ; cette c. forme la limite extrême des dép. Alger et Oran ; vastes plaines ; grande culture des céréales, vigne (113 hect.) ; élevage du bétail : chevaux 2,288, mulets 1,616, bœufs 13,208, moutons 45,367, chèvres 67,970 ; carrières de pierre et de marbre.

Chellala, tri., ksar et caïdat de la c. ind. de Boghar, cer. de Boghar (sub. de Médéa), dép. Alger : 1,388 ind., 88 eur. ; ch.-l. d'une annexe du cer. de Boghar, à 95 k. de Boghari et à 42 k. de Taguin ; pos., télégr., ambulance milit., écoles ; grand commerce de laines, moutons, chameaux et céréales.

Chellala, annexe du cer. de Boghar (sub. de Médéa) ; 267,317 hect. ; 8,762 ind. ; plaines immenses pour le parcours du mouton ; élevage : chevaux 726, bœufs 1,552, chameaux 3,055, moutons 115,561, chèvres 9,048 ; cultures : blé, orge, pommes de terre.

Chellala-Dahrania, tri., ksar et caïdat de la c. mix. et du cer. de Géryville (sub. d'Aïn-Sefra), dép. Oran ; 503 ind., 47 eur.

Chellala-Gueblia, tri., ksar et caïdat de la c. mix. et du cer. de Géryville (sub. d'Aïn-Sefra), dép. Oran ; 243 ind.

Chellata, douar de la c. mix. d'Akbou, arr. Bougie, dép. Constantine ; 7,508 hect. ; 6,084 ind. ; point le plus éloigné d'Akbou, 24 k. ; point le plus rapproché, 4 k. ; oliviers, figuiers, caroubiers.

Chembel, fermes et fract. ind.

du vil. de Wattignies, c. de l'Oued-Fodda, à 6 k., arr. Orléansville, dép. Alger; 1,207 ind.

Chembel, fract. ind. de la c. d'Orléansville, dép. Alger; 772 ind.

Chemela, douar de la c. mix. des Braz; arr. Miliana, dép. Alger; 6,113 hect.; 1,958 ind.; à 28 k. de Duperré, à 12 k. gare de Rouïna; blé, orge, forêts; élevage: bœufs, chevaux, moutons.

Chemin-du-Roumili, ham. de la c. de l'Arba, à 3 k.; station ch. de fer sur routes d'Alger à Rovigo; à 33 k. d'Alger.

Chemora, douar de la c. mix. d'Aïn-el-Ksar, arr. Batna, à 50 k., dép. Constantine; 23,000 hect.; 2,974 ind., 15 eur.; céréales, élevage du mouton; marché très important, le vendredi.

Chenia, station ch. de fer Alger-Constantine, à 9 k. d'El-Anasser et à 11 k. du hameau du même nom, dans la c. mix. de Maâdid.

Chenia, hameau de la c. mix. de Maâdid, arr. Sétif, dép. Constantine, à 4 k. de Cézé et à 11 k. de la gare de Chenia; pos. à Bordj-bou-Arréridj; 25 hab.; céréales, prairies, élevage.

Cheniour, douar de la c. mix. d'Oued-Cherf, arr. Guelma, dép. Constantine; 10,848 hect.; 3,168 ind.; à 30 k. d'Aïn-Amara et à 35 k. de Guelma; céréales, arbres fruitiers, oliviers.

Chenoua, douar dont le territoire a été réparti: c. de Cherchel, 6,105 hect., 2,325 ind.; c. de Tipaza, 4,313 hect., 1,790 ind.

Chenoua, carrière de marbre brèche, en exploitation, à 12 k. Nord-Ouest de Marengo, sur le bord de la mer.

Chenoua-Plage, station balnéaire, en création, au pied du Chenoua, à 13 k. de Marengo et à 4 k. de Tipaza, arr. et dép. Alger; belle situation.

Chéragas, ch.-l. de c., arr., dép. Alger, à 12 k., sur la route d'Alger à Sidi-Ferruch; pos., télégr.; 2,778 hab.; vil. 928, franç. 958, esp. 730,

ind. 948, divers 142; climat très sain; céréales, vigne (1,350 hect.), culture des plantes pour essences.

Cheraïa, vil. et ch.-l. de la c. mix. d'Attia, arr. Philippeville, dép. Constantine, à 6 k. Ouest de Collo; gares les plus proches: Robertville, à 60 k., Saint-Charles, à 63 k.; pos. à Collo, télégr.; 124 eur., 66 ind.; céréales, vigne, forêt de chênes-liège; mine de mercure à Bir-beni-Salah.

Cherchel, ch.-l. de c. et de canton, arr., dép. Alger, à 114 k.; gares les plus proches: Marengo, à 29 k., El-Affroun, à 46 k.; port de mer, hôpital militaire, post., télégr.; musée archéologique très intéressant; 9,088 hab.; ville 4,235, franç. 1,318, naturalisés 193, isr. 69, ind. 6,678, esp. 489, ita. 263, divers 78; céréales, vigne (661 hect.), oliviers; élevage du bétail, salaison de poissons, commerce de grains, bois, charbon; plusieurs mines de fer non exploitées; fabrique de poterie ind.; forêts de chênes-liège. Douar de la c.: Chenoua, 2,325 ind.

Cherberih, fract. ind. du douar Atba-Djellaba, c. de Bou-Henni, arr. et dép. Oran; 293 ind.

Chéréa, douar de la c. mix. de Sebdou, arr. Tlemcen, dép. Oran; 893 hect.; 280 ind.; à 46 k. de Sebdou; céréales, élevage du bétail.

Cherfa, douar de la c. d'Aïn-Abessa, arr. Sétif, dép. Constantine; 5,039 hect.; 1,863 ind., y compris la pon. du douar Chabia.

Chéria, vil. ind. du douar Harbil; c. mix. de Guergour, arr. Bougie, dép. Constantine; école.

Chériki, douar de la c. mix. de Palestro, arr. et dép. Alger; 708 hect.; 2,008 ind.; à 30 k. de Palestro; céréales, oliviers.

Cherka, douar de la c. mix. de l'Edough, arr. Bône, dép. Constantine; 8,945 hect.; 2,261 ind.; à 15 k. d'Aïn-Mokra; céréales, fourrages, tabac, culture importante de pastèques, forêt de chênes-liège; élevage des bœufs, chevaux, moutons, chèvres.

Chetma, fract. et cheïkhat de l'aghalik des Ziban, c. ind. et cer. de Biskra (sub. de Batna), dép. Constantine; à 8 k. de Biskra; 831 ind.; oasis de 15,000 palmiers.

Cheurfa, fract. de la tri. des Ahmar-Khaddour, c. ind. et cer. de Biskra (sub. de Batna), dép. Constantine; 567 ind.

Cheurfa-el-Hamel, tri. et caïdat de la c. ind. de Bou-Saâda (sub. de Médéa), dép. Alger; 2,201 ind., 16 eur.

Cheurfa-Fetzara, douar de la c. mix. de l'Edough, arr. Bône, dép. de Constantine; 5,515 hect.; 1,170 ind.; à 10 k. de la station d'Oued-Zied; céréales, fourrages, tabac; élevage: bœufs, chevaux, moutons, chèvres.

Chevreul et Faidherbe, vil. de création récente de la c. mix. de Takitount, arr. Bougie, dép. Constantine; pos., télégr. à Saint-Arnaud; 325 hab.; céréales, oliviers, élevage du bétail. Sur le territoire de Chevreul, se trouve le centre de Faidherbe, de création récente.

Chiebna, douar de la c. mix. de La Calle, arr. Bône, dép. Constantine; à 35 k. de La Calle; 8,535 hect.; 3,467 ind., 17 eur.; céréales, élevage du bétail.

Chiffa (La), ch.-l. de c., arr. et dép. Alger, à 58 k.; station ch. de fer Alger-Oran; pos.; télégr., téléph.; 3,008 hab.; vil. 415, franç. 625, ind. 2,354, esp. 88, divers, 31; céréales, vigne (365 hect.), tabac; arbres fruitiers: 16,700 orangers, 10,000 mandariniers. Sites remarquables: Les Gorges de la Chiffa, le Ruisseau des Singes. Douar rattaché à la c.: Mouzaïa, 2,266 ind.

Chiffalo, vil. de pêcheurs, c. de Têteschoun, dép. Alger; salaison de poissons.

Chir, vil. ind. de la section des Arb-el-Oued-Abdi, c. mix. de l'Aurès, arr. Batna, dép. Constantine.

Chott et Adjadja, tri., ksour et caïdat de la c. ind. d'El-Goléa, poste militaire d'Ouargla (sub. de

Laghouat), dép. Alger; 1,169 ind.; oasis de 25,000 palmiers.

Chott-el-Malah, douar de la c. mix. de Rhira, arr. Sétif, dép. Constantine; à 7 k. de Colbert; 1,816 hect.; 1,201 ind.; céréales, foin; élevage: bœufs, chevaux, moutons; salines naturelles très riches.

Chouachi, douar de la c. mix. de Cassaigne, arr. Mostaganem, dép. Oran; à 15 k. de Cassaigne, à 17 k. de la gare d'Aïn-Tédélès; 10,060 hect.; 2,673 ind.; céréales, figuiers, forêts; élevage: chevaux, bœufs, moutons, chèvres.

Chouala, douar de la c. mix. de Zemmora, à 45 k., arr. Mostaganem, dép. Oran; 7,355 hect.; 1,166 ind.; céréales, forêts, élevage du bétail.

Chouchaoua, douar de la c. mix. du Cheliff, dép. Alger, à 2 k. de Lamartine; gare la plus proche: Oued-Fodda, à 13 k.; 8,549 hect.; 1,831 ind.; céréales, forêts.

Chouïa, fract. du douar de la c. d'Aïn-Tagrout, arr. Sétif, dép. Constantine; 1,888 hect.; 820 ind.

Chouly, douar de la c. mix. d'Aïn-Fezza, arr. Tlemcen, dép. Oran, desservi par les gares d'Aïn-Fezza et d'Oued-Chouly; 13,588 hect.; 2,760 ind.; céréales; belle carrière de marbre onyx, à Sidi-Hamza, de 120 hect., en exploitation, facilement accessible aux voitures.

Chouly ou Oued-Chouly, hameau de la c. mix. d'Aïn-Fezza, arr. Tlemcen, dép. Oran, à 15 k. d'Aïn-Fezza; post., télégr. à Lamoricière, à 11 k.; station ch. de fer Sainte-Barbe-du-Tlélat à Tlemcen; 103 hab.

Chria-Saïa, oasis de l'Oued-R'hir, à 4 k. d'Ourlana, c. ind. et cer. de Biskra (sub. de Batna), dép. Constantine.

Christel ou Kristel, vil. ind. de la c. de Saint-Cloud, à 7 k., dép. Oran; pos., télégr. à Sainte-Léonie; 901 hab. dont 854 ind.; eau abondante, culture maraîchère développée; mine de fer; sémaphore.

Christel ou **Kristel**, vil. ind. de la c. de Mazagan, arr. Mostaganem; 95 hab.

Cinq-Palmiers, relais, sur la route d'Orléansville à Ténès, à 20 k. d'Orléansville et à 5 k. du vil. des Heumis.

Citronniers (Les), vil. aux portes de Mostaganem, dép. Oran.

Clairfontaine, vil. de la c. mix. de Morsott, dép. Constantine, à 228 k.; station ch. de fer de Souk-Ahras à Tébessa; télégr. à la gare, pos. à Tébessa, à 62 k.; 292 ind., 149 eur.; céréales, élevage du bétail; commerce de laines, alfa, moutons; caserne de douanes.

Clauzel, ch.-l. de c., arr. Guelma, à 20 k., dép. Constantine; gare la plus proche: Medjez-Amar, à 7 k.; pos., télégr. à Guelma; 3,153 hab.; vil. 62, franç. 193, divers 38, ind. 2,922; céréales, vigne (98 hect.), oliviers en quantité. Douar: Beni-Addi, 1,250 ind.

Climat de France, hameau de la c. d'El-Biar, limitrophe au faubourg Bab-el-Oued, de la ville d'Alger; climat tempéré; nombreuses petites propriétés de plaisance; minoterie importante.

Clinchant (anc. nom: Les Silos), vil. de la c. mix. de La Mina, arr. Mostaganem, dép. Oran; siège de l'administration de la c.; halte du ch. de fer Alger-Oran; à 10 k. de L'Hillil, à 9 k. de Relizane, à 48 k. de Mostaganem; 125 franç., 95 étrangers, 101 ind.; céréales, vigne, élevage du bétail.

Colbert, vil. et ch.-l. de la c. mix. de Rhira, arr. Sétif, dép. Constantine; à 33 k. de Sétif; gare la plus proche: Mesloug, à 22 k.; pos., télégr., jus. de p.; 267 hab., dont 168 franç.; céréales, élevage du bétail; bergerie communale; mine de zinc, carrière de calcaire pour pierres de taille; marché le jeudi.

Col-de-Tamella, passage, à 841 mètres d'altitude, sur la route de Fort-National à Bougie, à 2 k. de Yacouren.

Col-de-Tirourda, passage, à 1,760 mètres d'altitude, sur la route de Fort-National à Beni-Mansour, à 11 k. de Michelet; passage impraticable pendant l'hiver.

Col-des-Oliviers (anc. nom: El-Kantour), ch.-l. de c., arr. Philippeville, dép. Constantine, à 13 k. d'El-Arouch; gare la plus proche: Col-des-Oliviers (hameau), à 5 k.; pos. à El-Arouch: 186 franç., 3,112 ind.; céréales, vigne, oliviers, élevage du bétail. Douar de la c.: Oun-el-Chouk, 430 ind.

Col-des-Oliviers, hameau de la c. du Col-des-Oliviers; station ch. de fer Philippeville à Constantine; buffet, télégr. à la gare; pos. à El-Arouch; 62 franç., 122 ind.; céréales, fourrages.

Coléa, ch.-l. de c. et de canton, arr. et dép. Alger, à 44 k.; station terminus ch. de fer sur routes Alger à Coléa; pos., télégr., jus. de p.; 5,996 hab.; vil. 2,915, franç. 1,683, esp. 991; divers 308, ind. 3,014; hôpital et pénitencier militaires; climat très sain; vigne (2,147 hect.), orangerie, primeurs.

Coligny (anc. nom: Bouhira), ch.-l. de c., arr. Sétif, à 14 k., dép. Constantine; pos., télégr. à Aïn-Abessa; franç. 145, ind. 3,520; céréales, un peu de vigne, élevage du bétail. Douar de la c.: Malah, 2,515 ind.

Colla, douar de la c. mix. des Biban, arr. Sétif, dép. Constantine, à 25 k. de Medjana et à 37 k. de Bord-bou-Arréridj; 4,949 hect.; 2,653 ind.; céréales, oliviers, forêt.

Collo, ch.-l. de c. et de canton, arr. Philippeville, à 67 k., dép. Constantine, à 144 k.; port de mer; gares les plus proches: Saint-Charles, à 55 k., Robertville, à 67 k.; pos., télégr., hôpital, jus. de p.; franç. 641, étrang. 253, ind. 2,377; céréales, un peu de vigne; grand commerce de liège brut et ouvré, cuirs, peaux, salaison de poissons; mine de cuivre à Ouichaoua-Riffia, à 4 k. Ouest de Collo; mines de pyrite de fer à Beni-Saïd et à Oued-

Ramèche. Douars de la c. : Arb-Sidi-Achour, 792 ind. ; Ouled-Mazouz, 176 ind.

Collo, nom d'une c. mix. dont le siège est à Collo (ville) ; sup. 79,144 hect. ; pop. 27,150 ind. ; céréales, vigne au domaine de Praxbourg. Contrée riche en minerai de plomb : à Sidi-Kamber, à 34 k. Sud de Collo, à Chabet-Terrissen, à 26 k. Sud de Collo ; mine de cuivre à Bou-Assis, à 9 k. Ouest de Collo ; mine de mercure à Bir-Beni-Salah, à 17 k. de Collo ; plusieurs mines de fer ; région de l'Algérie, une des plus peuplées comme forêts de chênes-liège : forêt de Beni-Toufout (18,744 hect.), forêt des Ouled-el-Hadjl (8,000 hect.), forêt de l'Oued-Guebli (2,380 hect.), forêt de l'Oued-Oudina, entre Collo et Philippeville (3,445 hect.), forêt des Beni-Salah (2,860 hect.) ; élevage : 636 chevaux, 1,384 mulets, 13,173 bœufs, 15,835 moutons, 39,450 chèvres.

Colmar (anc. nom : Oued-Amizour), ch.-l. de c., arr. Bougie, à 24 k., dép. Constantine : gare la plus proche : El-Kseur, à 6 k. ; pos., télégr. : franç. 291, étrangers 57, ind. 1,403 ; céréales, vigne (172 h.), caroubes ; arbres fruitiers : 2,500 orangers, 1,800 mandariniers, 950 citronniers, 2,000 amandiers, 18,000 figuiers ; moulins à huile ; préparation des figues sèches.

Colonne - Randon - Sainte-Anne (V. Sainte-Anne).

Colonne-Voirol, vil. de la c. de Birmandreïs, à 5 k. d'Alger, bâti au point culminant de la montagne, à la limite de la c. de Mustapha ; pos. à Birmandreïs ; à côté, le Bois-de-Boulogne, belle plantation de 22 hect., promenade des Algérois ; point de vue magnifique sur la mer, le Sahel, la plaine de la Mitidja.

Combes, vil. de la c. mix. de Beni-Salah, arr. Bône, à 35 k., dép. Constantine ; gare la plus proche : Mondovi ; pos., télégr. à Morris ; franç. 117, ind. 430, étrangers 33 ;

blé, orge, avoine, tabac, fourrage, élevage du bétail ; forêt de chênes-liège.

Condé-Smendou, ch.-l. de c. et de canton, dép. Constantine, à 27 k. ; station ch. de fer de Constantine-Philippeville ; pos., télégr., jus. de p. ; 12,587 hab. ; vil. 2,650, franç. 340, ind. 12,156, divers 91 ; céréales, vigne (227 hect.), culture du millet à balais ; élevage des bœufs ; mine de lignite à couches régulières dans des marnes gypseuses. Douars de la c. : Eulma-Medjabria, Oued-Sbikha, Sfèrdjla, Souadek.

CONSTANTINE, ch.-l. du dép. du même nom, à 430 k. d'Alger et à 87 k. de Philippeville, le port le plus proche : gare terminus du ch. de fer Alger-Constantine, gare ch. de fer Constantine-Philippeville ; plusieurs routes nationales et départementales ; ch.-l. de préfecture, division militaire, place forte, évêché, lycée, hôpital civil, musée d'antiquités romaines, société d'agriculture, trib. de 1^{re} instance, trib. et chambre de commerce, etc. ; direction pos. et télégr. ; pop. totale : 48,911 hab. ; ville 41,238, franç. nés en France 4,441, nés en Algérie 10,655, naturalisés 620, isr. 7,196, ita. 865, esp. 270, ind. 23,638, divers 1,226. Commerce considérable de céréales, laines, cuirs, alfa, huiles, semoules. Comme industrie : trois minoteries importantes, briqueteries, fabriques de chaux et plâtre, moulins à huile, usine pour la préparation du liège et nombreuses tanneries indigènes ; fabrication importante, par les indigènes, des ouvrages en peau et des tissus de laine. Cultures : blé (6,440 hect.), orge (1,980 hect.), vigne (200 hect.), plantes fourragères (6,075 hect.), oliviers, arbres fruitiers. La c. nourrit 15,000 bœufs élevés en pâturages, 3,000 moutons, 800 porcs. Carrières de pierre à bâtir à El-Kantara et carrière de pierre à ciment, chaux et plâtre à Chetta-

ba, à 3 k. Ouest 35° Sud de la ville.

Constantine (Arr. de). Sup. 1,614,895 hect.; pop. : franç. nés en France 8,939, franç. nés en Algérie 14,936, naturalisés 1,118, isr. 8,523, ind. 666,299, ita. 2,733, esp. 490, tunisiens 905, nationalités diverses 1,590. Douze cantons, 22 c. de plein exercice, 8 c. mix. et 5 c. ind. Le massif de la région de Constantine est formé de vastes plateaux ondulés et d'anciennes dépressions lacustres. Le climat est froid en hiver, il y gèle et les neiges y sont fréquentes; la partie nord appartient à la zone montagneuse, tandis que la partie sud dépend déjà des Hauts-Plateaux. La zone sud convient surtout à l'élevage (cheval, bœuf, mouton), c'est le pays des grands parcours utilisés par les Arabes: dans la zone nord, les terres conviennent aux céréales, aux prairies artificielles, à l'olivier et aux arbres fruitiers: blés réputés; peu de vigne.

Constantine, un des trois dép. de l'Algérie: il occupe la partie orientale de l'Algérie: il est borné au Nord par la Méditerranée, à l'Est par la Tunisie, à l'Ouest, par le dép. d'Alger, au sud par le désert. Couvert, sur une très grande étendue, de montagnes élevées, il est, des trois dép., celui qui attire le plus de nuages et qui est le mieux arrosé par les pluies. Massifs forestiers importants, mines nombreuses de fer, cuivre, plomb: gisements de phosphates, carrières de calcaire aux environs de la ville, à El-Kantara; au Chettaba, à 3 k., calcaire à chaux hydraulique. Sup. 19,253,000 hect.; pop. (recensement 1901) franç. nés en France 31,657, franç. nés en Algérie 46,377, naturalisés 12,312, isr. 15,153, esp. 2,559, ita. 20,880, nationalités diverses 10,917, tunisiens 2,752, ind. 1,848,385; total de la pop. 1,990,992 hab. Le dép. est divisé en 7 arr.: Constantine, Batna, Bougie, Bône, Guelma, Philippeville, Sétif.

Consulaire (La), hameau de la c. de Saint-Ferdinand, dép. Alger; ferme importante.

Corneille, vil. de création récente, *en peuplement*, c. mix. d'Aïn-Touta, arr. Batna, dép. Constantine; à 34 k. de Batna et à 12 k. de Bernelle, sur le ch. de grande communication de Sétif à Batna; gare la plus proche: Batna: pos., télégr. à Batna; céréales, fourrage, élevage des bœufs, chevaux et moutons.

Corso-Tahtani, hameau de la c. de l'Alma, à 5 k.; station ch. de fer Alger à Constantine; à 41 k. d'Alger et à 1,600 mèt. de la plage: pos. à l'Alma: 38 ind., 146 eur.; céréales, vigne, grandes exploitations agricoles.

Coudiat - Czembel, mine de plomb à 44 k. Nord 40° Ouest de Tébessa, dép. Constantine.

Coulmiers (anc. nom: Moulin-Gassiot), hameau de la c. mix. de Châteaudun-du-Rhumel, à 5 k., dép. Constantine; gare la plus proche: Mechta-el-Arbi, à 12 k.; pos., télégr. à Châteaudun: 20 hab.; céréales, élevage du mouton; moulins.

Courbet (anc. nom: Zamouri), ch.-l. de c., arr., dép. Alger, à 69 k.; gare la plus proche: Blad-Guitoun, à 7 k.; télégr., recette pos. à Ménerville; 2,650 hab.; vil. 249, ind. 2,196, franç. 308, esp. 92, ita. 54; climat très sain; céréales, vigne (161 hect.), vin très réputé, orangeries, forêt de pins. Douar de la c.: Isser-el-Ouidan, 2,125 ind.

Crampel (anc. nom: Ras-el-Mâ), hameau de la c. mix. du Têlagh, arr. Sidi-bel-Abbès, dép. Oran; gare terminus ch. de fer Tabia à Crampel; à 100 k. de Sidi-bel-Abbès, à 77 k. de Tabia, à 9 k. de Bugeaud; pos. à Chanzy; 25 hab.: exploitation de l'alfa.

Crescia, ch.-l. de c., arr. et dép. Alger, à 19 k.; gare la plus proche: Birtouta, à 6 k.; téléph., recette pos. à Birkadem; 1,236 hab.; franç. 300, esp. 211, ita. 29, ind. 696; céréales,

vigne (418 hect.) ; carrière de pierre à bâtir.

Cressonnette (La), hameau de la c. mix. d'Aïn-Fezza ; arr.

Tlemcen, à 7 k., dép. Oran ; gare la plus proche : Aïn-Fezza, à 9 k. : pos., télégr. à Aïn-Fezza ; 75 hab. : eau abondante, céréales, vigne.

D

Daâmcha, fract. de la tri. de Bekakra, du cer. de Mèchéria (sub. d'Aïn-Sefra), dép. Oran.

Dahmouni (V. Trumelet, nom nouveau).

Dahouara, douar de la c. mix. de Séfia, arr. Guelma, dép. Constantine ; à 23 k. de Laverdure : 4,788 hect. : 2,253 ind. : céréales ; élevage : bœufs, moutons.

Dahra, douar de la c. mix. de Ténès, à 80 k., arr. Orléansville, dép. Alger ; 21,363 hect. ; 3,810 ind. ; céréales.

Dahra (Le), hameau de la c. de Bellevue, arr. Mostaganem, dép. Oran ; gare la plus proche : Aïn-Tédelès, à 15 k. ; pos., télégr. à Aïn-Tédelès ; céréales, légumes ; carrière de grès dur.

Dalaâ, douar de la c. mix. de M'sila, arr. Sétif, dép. Constantine ; à 50 k. de M'sila : 9,190 hect. : 1,201 ind. ; céréales, forêt ; élevage du mulet.

Dalah, douar de la c. mix. de Meskiana, arr. et dép. Constantine ; à 28 k. de Meskiana et à 65 k. de la gare d'Aïn-Beïda ; 10,530 hect. ; 1,877 ind. : céréales : blé dur et orge ; élevage des moutons et des chèvres.

Dalmatie, vil. de la c. de Blida, à 4 k., dép. Alger ; gare la plus proche : Blida ; pos., télégr. à Beni-Méred ; 251 franç., 54 étrangers ; eau abondante, minoteries importantes, distillerie d'eau-de-vie : céréales, vigne (210 hect.), arbres fruitiers, oliviers, tabac ; mine de plomb à Oued-beni-Aza, à 1 k. 500 Sud de Dalmatie.

Damber, douar de la c. d'Oued-Athménia, arr. et dép. Constantine ; 4,095 hect. ; 1,272 ind.

Damesme, vil. de la c. de Saint-Leu, à 1 k. 500, dép. Oran, à 46 k. ; station du ch. de fer Arzew à Duveyrier ; bâti près de la mer, à 5 k. 500 d'Arzew ; pos., télégr. à Arzew : franç. 137, esp. 40 ; céréales, vigne (410 hect.), culture maraîchère.

Damiette, ch.-l. de c., arr. Médéa, dép. Alger, à 94 k. ; station ch. de fer Blida à Berrouaghia, sur la route d'Alger à Laghouat : pos. à Médéa, à 4 k. ; télégr. à la gare : 3,499 hab. : vil. 290, franç. 304, étrangers 87, ind. 3,193 ; céréales, vigne (420 hect.), fruits, légumes. Douar de la c. : Haraoua, 3,055 ind.

Damous (anc. tri. des Beni-Zouï), douar de la c. mix. de Gouraya, arr. et dép. Alger ; à 60 k. de Cherchel ; 5,248 hect. ; 1,511 ind. : céréales, oliviers, un peu de vigne.

Damrémont, vil. de la c. de Philippeville, à 5 k., dép. Constantine ; station ch. de fer Constantine-Philippeville ; télégr. à la gare ; franç. 105, étrangers 55, ind. 483 ; terres très fertiles ; culture maraîchère, particulièrement les tomates, arbres fruitiers en quantité, vigne (320 hect.).

Dar-Beïda, vil. ind. du douar Taourga, c. de Rebeval, arr. Tizi-Ouzou, dép. Alger, sur la route de Dellys à Tizi-Ouzou, à 7 k. de Rébeval ; 448 ind., 15 eur.

Dar-ben-Abdallah, douar de la c. mix. de Zemmora, arr. Mostaganem, dép. Oran ; à 20 k. de Zemmora ; 11,044 hect. ; 1,775 ind. ; céréales, forêts, élevage du bétail.

Dar-Bosseri, douar de la c. mix. d'Ammi-Moussa, à 66 k. ; arr. Mostaganem, dép. Oran ; 6,189 hect. : 2,079 ind. ; céréales, arbres fruitiers.

tiers ; élevage : chevaux, bœufs, moutons.

Dar-el-Fouini, fermes de la c. mix. d'El-Milia, arr. et dép. de Constantine ; dans le douar Guettara ; à 70 k. d'El-Milia et à 15 k. de la gare de Bizot ; blé, orge, sorgho ; élevage : bœufs, mulets, moutons et chèvres ; moulin à farine.

Darhi, hameau de la c. de Beni-Saf, arr. Tlemcen, dép. Oran ; 65 hab.

Darna, vil. ind. de la tri. des Beni-bou-Drer, c. mix. du Djurdjura, arr. Tizi-Ouzou, dép. Alger ; école.

Daroussa, hameau et fermes de la c. de Randon, arr. Bône, dép. Constantine ; à 5 k. de Randon et à 25 k. de Bône ; gare la plus proche : Mechta-el-Arbi ; pos., télégr. à Randon ; 153 hab. ; grande culture de la vigne ; céréales, tabac ; les fermes sont desservies par le tramway de Randon à Saint-Paul.

Dar-Rib, mine de fer, en exploitation, à 19 k. Ouest d'Aïn-Temouchent, dép. Oran.

Darsoun, fermes et fract. ind. de la c. d'Aïn-Kerma, arr. et dép. Constantine ; 188 hab.

Davout (anc. nom : Khellil), vil. en création, c. mix. de Mâadid, arr. Sétif, dép. Constantine ; à 32 k. de Bordj-bou-Arréridj, à 8 k. d'Aïn-Tagrout et à 5 k. de Bir-Kasdali ; 164 hab. ; école ; terres de culture en partie irrigables, élevage du bétail.

Daya (nom nouveau : Bossuet), vil. de la c. mix. du Telagh, à 15 k., arr. Sidi-bel-Abbès, dép. Oran ; gare la plus proche : Magenta, à 15 k. ; pos., télégr. ; 258 hab. dont 105 étrangers ; hôpital militaire, poste militaire ; céréales, vigne, prairies naturelles, exploitation de l'alfa et du charbon de bois ; forêt de chênes et de pins ; carrière de pierre dure de belle qualité.

Dayet-el-Kerch, gare fortifiée du ch. de fer d'Arzew à Duveyrier, à 76 k. d'Aïn-Seïra et à 42 k. de Duveyrier.

Debba, vil. ind. de la c. mix. de La Mina, arr. Mostaganem, dép. Oran, sur la route de Mascara à l'Hillil ; gare la plus proche : Oued-Malah, à 15 k. ; fabrication de tapis renommés.

Debila, tri. et cheïkhat indépendant de la c. ind. de Touggourt, annexe d'El-Oued (sub. de Batna), dép. Constantine ; 968 ind. ; oasis de palmiers de l'Oued-Souf.

Debrousseville, centre agricole de la c. de Perrégaux, à 13 k., dép. Oran ; station ch. de fer d'Arzew à Duveyrier ; télégr. à la gare, pos. à Perrégaux ; 385 eur., 95 ind. ; céréales, vigne (400 hect.).

Dechmya, vil. de la c. d'Aumale, arr. et dép. Alger ; école ; bergerie communale.

Dehalsa, tri. et caïdat de la c. ind. de Tiaret-Aflou (sub. de Mascara), dép. Oran ; 1,123 ind.

Dehemcha, douar de la c. mix. de Takitount, arr. Bougie, dép. Constantine ; 9,028 hect. ; 4,418 ind. : le centre de Périgotville, ch.-l. de la c., est situé sur son territoire ; gare la plus proche : Sétif, à 27 k. ; céréales, pommes de terre ; élevage : bœufs, moutons, chèvres.

Dekakma, vil. ind. du douar El-Kouachi, c. mix. d'Aïn-M'lila, arr. et dép. Constantine.

Delacroix (anc. nom : Azeba), vil. de la c. de Belfort, à 7 k., dép. Constantine ; pos., télégr. à Mila, à 8 k. ; 47 hab. ; céréales, vigne (110 hect.).

Deligny (anc. nom : Zérouéla), vil. de la c. mix. de la Mekerra, arr. Sidi-bel-Abbès, à 16 k., dép. Oran ; gare la plus proche : Frudhon, à 6 k. ; pos., télégr. à Oued-Imbert ; 320 hab., dont 103 esp. ; céréales, vigne (270 hect.), fermes importantes.

Dellys, ch.-l. de c. et de canton, arr. Tizi-Ouzou, dép. Alger, à 107 k. ; gare tête de ligne du ch. de fer sur routes de Dellys à Boghni ; port de mer ; service régulier de bateaux entre Dellys et Alger ; pos., télégr., hôpital militaire, école d'appren-

tissage des arts et métiers, jus. de p.; 14,070 hab.; ville 3,281, franç. 1,099, ita. 60, ind. 12,756, divers 155; commerce de grains, figues, huiles, cultures: blé, 2,100 hect., bechna, 892 hect., avoine, 109 hect., orge, 215 hect., vigne, 125 hect.: prairies naturelles, 220 hect.; culture maraîchère, 120 hect.; oliviers, figuiers, élevage: bœufs, moutons; carrière de basalte à Bou-Medias, à 4 k. 500 Sud de Dellys, pierre de taille et pavés de 1^{re} qualité. Douars de la c.: Ouled-Madjoub, Beni-Thour, Beni-Slyem et Zaouïa.

Delmont et Victor-Hugo, faubourgs de la ville d'Oran limitrophes l'un de l'autre et qui se confondent; 1,083 hab.

Dely-Ibrahim, ch.-l. de c., dép. Alger, à 11 k.; gare la plus proche: Alger; pos., télégr.: pop. 1,010 hab.; vil. 259, franç. 587, esp. 268, ind. 122, divers 34; eau abondante, climat très sain; céréales, vigne (450 hect.), élevage du bétail. Services de voitures d'Alger à Dely-Ibrahim. Orphelinat protestant.

Deman-el-Begrat, douar de la c. mix. de l'Edough, à 15 k. d'Aïn-Mokra, arr. Bône, dép. Constantine; 3,472 hect.; ind. 406, eur. 10; céréales, fourrages, forêts très importantes de chênes-liège en active exploitation.

Demnia, douar de la c. mix. de Collo, arr. Philippeville, dép. Constantine; à 25 k. de Collo, sur la route de Collo à Philippeville; 3,439 hect.; 1,214 ind.; école; céréales, oliviers, forêt de chênes-liège; élevage: bœufs et chèvres.

Denäira, douar de la c. mix. de Collo, à 60 k., arr. Philippeville, dép. Constantine; 7,618 hect.; 1,761 ind.; céréales, oliviers, forêts de chênes-liège; mine de plomb (concession Chauvain fils); élevage de bœufs et chèvres.

Derrag (V. Letourneux, nom nouveau).

Derraga-Cheraga, tri. et caïdat de la c. mix. et du cer. de Gé-

ryville (sub. d'Aïn-Sefra), dép. Oran; 1,223 ind.

Derraga - Cheraba, tri. et caïdat de la c. mix. et du cer. de Géryville (sub. d'Aïn-Sefra), dép. Oran; 2,209 ind.

Desaix (anc. nom: Nador), vil. de la c. de Marengo, à 7 k., dép. Alger, à 84 k.; gare la plus proche: Marengo; franç. 145; étrangers 52, ind. 145; céréales, vigne (315 hect.).

Descartes, centre en création de la c. mixte d'Aïn-Fezza, arr. Tlemcen, dép. Oran, à 18 k. de Lamoricière, à 40 k. d'Aïn-Fezza; gares les plus proches: Tattfaman, à 8 k., Aïn-Tellout, à 4 k.; pos. à Tassin; 861 hab.; terres de bonne qualité, pays boisé, élevage du bétail, exploitation de l'écorce à tan, fabrication de charbon de bois.

Deux-Bassins, anc. poste tégr., auberge et maison cantonnière, sur la route d'Alger à Aumale, à 10 k. de Tablat, dép. Alger; céréales, un peu de vigne.

Deux-Bassins, restaurants, cafés, sur la route d'Alger à El-Biar, à 4 k. d'Alger.

Deux-Lacs (V. Les Lacs).

Deux-Moulins, hameau de la c. de Saint-Eugène, à 5 k. d'Alger, sur le bord de la mer; station ch. de fer sur routes Alger-Coléa; composé de maisons de campagne et de cabanons.

Dilhia, douar de la c. mix. de Freneda, arr. Mascara, dép. Oran; 8,641 hect.; ind. 1,841, eur. 59; céréales; élevage: chevaux, bœufs, moutons; commerce de laines.

Dirah, douar de la c. d'Aumale, dép. Alger; 2,275 ind.

Djafra, douar de la c. mix. des Biban, arr. Sétif, dép. Constantine, à 40 k. de Medjana et à 52 k. de Bordj-bou-Arréridj; 7,503 hect.; 3,815 ind.; oliviers, figuiers, forêt.

Djama ou Djemaâ, fract. de la tri. d'Ourlana, c. ind. et cer. de Touggourt (sub. de Batna), dép. Constantine; 1,039 ind.

Djebabra, fract. de tri. et chei-

khat indépendant, c. ind. et cer. de Biskra (sub. de Batna), dép. Constantine ; 777 ind.

Djebala, anc. tri. constituée en douar sous le nom : douar Ternana, c. mix. de Nedroma, arr. Tlemcen, dép. Oran ; mine de zinc au Djebel-Nasser.

Djebel-Aïssa-Mimoum, douar de la c. mix. de Mizrana, arr. Tizi-Ouzou, dép. Alger ; à 8 k. de Tizi-Ouzou et à 30 k. de Tizirt ; 3,536 hect. ; 4,246 ind. ; céréales, figuiers, oliviers, chênes-liège : altitude : 75 à 500^m ; vil. très pittoresques perchés sur les sommets ; pays pauvre.

Djebel-Amara, douar de la c. mix. de Remchi, arr. Tlemcen, dép. Oran (anc. tri. des Oulhana-Gheraba) ; à 25 k. de Montagnac ; 14,993 hect. ; ind. 5,304, eur. 159 ; gites considérables de marbre, au bord de la mer ; céréales, vigne (45 hect.), arbres fruitiers ; élevage : chevaux, bœufs, mulets, moutons et chèvres.

Djebel-Anini, mines de zinc et de fer, à 24 k. Ouest 34° Nord de Sétif, dép. Constantine.

Djebel-Aougueb, douar de la c. d'Oued-Athménia, dép. Constantine ; 2,686 hect. ; 2,298 ind.

Djebel-Dekma, gisements importants de phosphates, c. mix. de Séfia, arr. Guelma, dép. Constantine.

Djebel-Dib, mine de cuivre, à 28 k. Sud 29° Est de Bougie, dép. Constantine.

Djebel-Dyr, gisements importants de phosphates, à 16 k. Nord 15° Est de Tébessa, dans la c. mix. de Morsott, dép. Constantine, exploités ; ils sont reliés à la voie ferrée Bône-Guelma par un ch. de fer de 6 k., un câble aérien de 2 k. 500 et une voie ferrée de 4 k. ; concessionnaire : Société française des phosphates du Dyr.

Djebel-Groum, douar de la c. mix. d'Aïn-Toulâ, arr. Batna, dép. Constantine ; à 15 k. de Mac-Mahon et à 8 k. de la station de

Mâafa : 15,018 hect. ; 1,236 ind. ; culture maraichère très développée, arbres fruitiers en abondance ; gorges remarquables de plusieurs kilomètres de longueur.

Djebel-Hadid, mine de fer (hématite), à 45 k. Sud 40° Nord de Ténès, dép. Alger.

Djebel-Hadid, mine de cuivre à 25 k. Sud 15° Ouest de Djidjelli, dép. Constantine.

Djebel-Haïmeur, mine de zinc (calamine), dans la c. mix. de Souk-Ahras, à 25 k. Ouest de Souk-Ahras, dép. Constantine.

Djebel-Hallouf, carrière de marbre, à 4 k. Sud de Guelma, dép. Constantine ; marbre de taille facile ; exploration récemment entreprise.

Djebel-Kébir, gisements de phosphates de chaux, à 10 k. Nord 55° de Lalla-Maghrnia, dép. Oran.

Djebel-Kerasia, mine de plomb, à 5 k. Nord 5° Est de Batna, dép. Constantine.

Djebel-Kouif (V. Kouif).

Djebel-Louh (anc. tri. des Matmata), douar de la c. mix. du Djendel, arr. Miliana, dép. Alger, à 25 k. de Lavigerie et à 37 k. de la gare d'Affreville ; 15,348 hect. ; 2,203 ind. ; céréales, forêt de chênes-liège.

Djebel-Masser, mine de zinc, en exploitation, à 18 k. Sud 24° Est de Nemours, dép. Oran.

Djebel-Meksene, vil. de la c. de Gastonville, arr. Philippeville, dép. Constantine ; pos. à Jemmapes.

Djebel-Menès, mine de plomb à 50 k. Est 28° Nord de Batna, dép. Constantine.

Djebel-Messâad, tri. et caïdat de la c. ind. de Bou-Saâda (sub. de Médéa), dép. Alger ; 2,626 ind.

Djebel-Oroussa, belles carrières de marbre rouge rosé, à 10 k. Ouest d'Arzew, dép. Oran.

Djebel-Ouach, section ind. de la c. de Constantine ; beaux massifs de cédres, de chênes et de pins ; vastes bassins dont les eaux, d'excellente qualité, alimentent la ville

de Constantine : à 12 k. de Constantine.

Djebel-Ouenza, mine de cuivre, dans la c. mix. de Morsott, à 65 k. Nord de Tébessa, dép. Constantine ; mine de zinc.

Djebel-Sfyam, gisements de phosphates, aux Traras, région de Nemours et de Lalla-Maghrnia, dép. Oran.

Djebel-Sidi-Nasser, mine de plomb, à 15 k. Est 10° Sud de Souk-Ahras, dép. Constantine.

Djebel-Souhaba, mine d'antimoine, à 38 k. Sud 17° Ouest de Souk-Ahras, dép. Constantine.

Djebel-Tadjera, fract. du douar Beni-Abeud, c. mix. de Nedroma, arr. Tlemcen, dép. Oran ; gisements de phosphates.

Djebel-Taya, mine d'antimoine, à 31 k. Ouest de Guelma, dép. Constantine.

Djebel-Youssef, mine de zinc (calamine), à 22 k. Sud 28° Est de Sétif, dép. Constantine.

Djebila, poste militaire, sur la route de Touggourt au Souf, à 22 k. Nord-Est d'El-Oued (sub. de Batna), dép. Constantine ; oasis de palmiers.

Djedaoua et Ouled Zemâil, fract. des Arab-Cherâga, c. ind. et cer. de Biskra (sub. de Batna), dép. Constantine ; 787 ind.

Djeddour, fract. de la tri. des Allaoua, c. ind. et cer. de Tébessa (sub. de Batna), dép. Constantine ; 792 ind.

Djéghalil, vil. du douar Mansoura, c. mix. des Biban, arr. Sétif, dép. Constantine.

Djelfa, ch.-l. de c. mix. et de canton (sub. de Laghouat), dép. Alger, à 330 k., sur la route nationale d'Alger à Laghouat ; gare la plus proche : Berrouaghia, à 208 k. ; pos., télégr., jus. de p. ; pop. 2,016 hab. ; vil. 1,702 ; franç. 310, isr. 81, ind. 1,508, esp. 41, divers 76 ; ville fortifiée, hôpital militaire, garnison ; grand commerce de laines et peaux ; céréales, légumes, fruits excellents ; climat extrême, froid

en hiver ; vastes étendues d'alfa ; élevage : 900 moutons.

Djelfa, nom d'une c. ind. et d'un cer. militaire (sub. Laghouat), dont le siège est à Djelfa (ville) ; sup. 2,300,000 hect. ; pop. : eur. 190, ind. 55,105 ; élevage du chameau (18,899), du cheval (1,576), du bœuf (10,066), des moutons (499,960), des chèvres (165,736) ; culture des céréales ; arbres fruitiers ; 1,200 palmiers et 33,500 autres arbres.

Djemâa ou Ouled-Ali, hameau de la c. d'Oued-Imbert, à 5 k., arr. et dép. d'Oran, 122 hab. ; céréales.

Djemâa-Sahridj, vil. ind., sur la route de Fort-National à Tizi-Ouzou, dép. d'Alger ; à 21 k. E.-N.-E. de Fort-National et à 2 k. de Mekla ; 3,240 ind. ; jardins fruitiers, vignes séculaires ; école ; belles ruines romaines.

Djemila, douar de la c. mix. de Fedj-M'zala, à 28 k., arr. et dép. Constantine : 14,406 hect. ; 6,008 ind. ; céréales ; élevage : bœufs, mulets, moutons ; ruines importantes de l'ancienne *Cuiculum* des Romains.

Djemora, section ind. de la c. mix. d'Aïn-Touta, arr. Batna, dép. Constantine ; à 60 k. de Mac-Mahon et à 40 k. de Biskra ; 5,703 hect. ; 1,121 ind. ; oasis de 80,000 palmiers.

Djenad, douar de la c. mix. d'Azeffoun, arr. Tizi-Ouzou, dép. Alger ; à 24 k. de Port-Gueydon et à 56 k. de Tizi-Ouzou, gare la plus proche ; 4,320 hect. ; 3,649 ind. ; école au vil. de Taboudouche ; oliviers, figuiers, caroubiers, chênes-liège.

Djenane-ed-Dar, ksar de la c. mix. de Méchéria (sub. d'Aïn-Sefra), dép. Oran ; poste militaire, sur la route de Duveyrier à Figuig, à 27 k. de Duveyrier ; télégr. militaire ; pos. à Aïn-Sefra ; 40 ind., 100 eur.

Djendel, nom d'une c. mix., arr. Miliana, dép. Alger, dont le ch.-l. est au vil. de Lavigerie : sup. 115,061 hect. ; pop. 28,081 hab. ;

franç. 583, esp. 149, ind. 27,291 ; culture principale : les céréales ; vigne (540 hect.), forêts ; élevage : chevaux 3,356, bœufs 18,492, moutons 26,267, chèvres 13,184, mulets 706, ânes 5,039.

Djendel, douar de la c. mix. de Djendel, arr. Miliana, à 27 k., dép. Alger ; gare la plus proche : Affreville, à 18 k. ; 18,561 hect. ; 5,818 ind. ; céréales, vigne. Le vil. de Lavigerie, ch.-l. de la c., est situé sur son territoire.

Djendel (V. Lannoy, nom nouveau).

Djendeli, mine de zinc (calamine), à 32 k. E.-N.-E. de Batna, dép. Constantine.

Djenien-bou-Rezg, vil. de la c. mix. de Méchéria, cer. d'Aïn-Sèfra (sub. d'Aïn-Sèfra), dép. Oran ; gare fortifiée du ch. de fer d'Arzew à Duveyrier, à 33 k. de Duveyrier, à 85 k. d'Aïn-Sèfra et à 50 k. de Figuig ; poste militaire, chefferie du génie, hôpital militaire ; oasis de palmiers ; *marché franc* ; 175 hab., dont 45 étrangers.

Djermane ou **Ouled-Djermane**, hameau de la c. de Saint-Arnaud, arr. Sétif, dép. Constantine ; à 11 k. de Saint-Arnaud, sur la route de Constantine à Sétif ; 15 hab.

Djerara, douar de la c. mix. de Renault, arr. Mostaganem, dép. Oran ; 4,424 hect. ; 1,205 ind. ; à 10 k. de la gare de Saint-Aimé ; céréales ; élevage : bœufs, moutons.

Djermouna, douar de la c. mix. de Takitount, arr. Bougie, dép. Constantine ; 1,700 hect. ; 1,623 ind. ; forêt de chênes-liège des Ghil-Amlane ; à 43 k. de Périgotville et à 53 k. de la gare de Sétif ; céréales ; élevage : bœufs, moutons, chèvres ; carrière de pierre à plâtre ; fabrication de tapis arabes.

Djeurf, fract. de la tri. des Bracha, c. ind. et cer. de Tébessa (sub. de Batna), dép. Constantine ; 256 ind.

Djezia, douar de la c. mix. d'Attia, arr. Philippeville, dép.

Constantine, à 50 k. de Cheraïa ; 6,031 hect. ; 1,646 ind. ; forêt de chênes-liège.

Djidiouïa (V. Saint-Aimé, nom nouveau).

Djidjelli, ch.-l. de canton et de c., arr. Bougie, à 105 k., dép. Constantine, à 165 k. ; gare la plus proche : Bougie ; port de mer, pos., télégr., hôpital militaire, inspection des forêts, jus. de p. ; pop. : 6,376 ; ville 4,223 ; franç. 1,072, ital. 97, esp. 78, ind. 5,036 ; céréales, (900 hect.), vigne (158 hect.), culture maraîchère, orangers, citronniers, oliviers, figuiers, pruniers, pommiers ; élevage des ânes et des porcs ; fabriques de lièges et bouchons, usines à huile, salaison du poisson, congélation du poisson, exploitation des forêts pour les traverses de ch. de fer et le bois de charonnage ; région montagneuse une des plus pluvieuses de l'Algérie : la tranche d'eau dépasse 1 mèt. Douar de la c. : Beni-Caïd, 2,109 ind.

Djellali-ben-Amar, station ch. de fer de Mostaganem à Tiaret, dans la c. mix. de Frenda, dép. Oran, à 184 k. ; caravansérail à 58 k. de Relizane et à 134 k. de Mostaganem.

Djimla, douar de la c. mix. de Tababort, arr. Bougie, dép. Constantine ; 9,140 hect. ; 6,490 ind. ; à 55 k. de Djidjelli ; céréales, oliviers, orangers ; forêt de chêne-liège des Beni-Affeur ; élevage des bœufs (2,010 têtes), des moutons (3,627 têtes), chevaux, mulets.

Djoua, douar de la c. mix. d'Oued-Marsa, arr. Bougie, dép. Constantine ; 8,078 hect. ; 4,271 ind. ; forêt de chênes-liège des Beni-Mimoun ; à 8 k. de Bougie et à 25 k. du cap Aokas ; céréales, oliviers, caroubiers, figuiers (figues très recherchées) ; minerais ; marché le mardi.

Djouab, douar de la c. mix. d'Aumale, dép. Alger ; 6,253 hect. ; 2,188 ind. ; à 30 k. d'Aumale ; blé, orge ; forêts de chênes-verts ; éle-

vage : bœufs, chevaux, moutons, chèvres.

Djouidat, douar de la c. mix. et du cer. de Lalla-Maghrnia (sub. de Tlemcen), dép. Oran ; 4,244 hect. : 324 ind., 214 eur.

Djurdjura, nom d'une c. mix., arr. Tizi-Ouzou, dép. Alger, dont le siège est à Michelet ; sup. 25,000 hect. ; pop. ; 62,840 hab. ; franç. 150 ; ind. (kabyles) 62,654, divers 28 ; la c. comprend, dans son territoire, la partie la plus élevée du massif qui lui a donné son nom ; terres de médiocre qualité ; climat froid l'hiver, chaud l'été ; eaux abondantes ; altitude minima 600^m, maxima 2,300^m ; céréales, oliviers, figuiers, vigne, arbres fruitiers ; élevage : bœufs 6,800, moutons 9,161, mulets 2,067, ânes 3,000. Les habitants font le commerce des grains, laines, bestiaux et étoffes ; ils fabriquent des bijoux estimés, des armes, des tapis dits « Abaya ».

Dollfusville (anc. nom : Amoura), vil. de la c. mix. du Djendel, arr. Miliana, dép. Alger ; à 15 k. de Lavigerie ; gare la plus proche : Affreville, à 32 k. ; pos., télégr. à Lavigerie ; 127 hab., dont 22 étrangers ; céréales, vignes (425 hect.) ; domaine important de la Compagnie viticole d'Amoura (369 hect. vignes).

Dombasle, vil. récemment créé, dans la c. mix. de Cachrou, arr. Mascara, dép. Oran ; distance de Cachrou 15 k. et de Palikao 16 k. : zone arrosable, culture des céréales, de la vigne et arbres fruitiers ; fermes importantes dans la région ; 40 hab. ; élevage du mouton.

Douair, gîte d'étape, sur la route de Boghari à Aumale, à 25 k. de Boghari, arr. Médéa, dép. Alger.

Douair-Flitta, douar de la c. mix. de La Mina, arr. Mostaganem, dép. Oran ; 8,380 hect. ; 2,096 ind. ; à 15 k. de Clinchant ; céréales ; élevage du bétail.

Douaouda, vil. de la c. de Coléa, à 5 k., dép. Alger, à 37 k. ; sta-

tion ch. de fer sur routes d'Alger à Coléa ; télégr., recette pos. à Coléa ; pop. : ind. 380, franç. 200, esp. 193 ; céréales, vigne (395 hect.), tabac, culture maraîchère.

Douaouda-les-Bains, station balnéaire ; nombreuses villas, plage très fréquentée.

Doucen, bordj de la c. mix. de Biskra, à 60 k., au confluent des nombreuses vallées qui forment l'Oued-bou-Melek ; oasis.

Douéra, ch.-l. de c., dép. Alger, à 23 k. ; gare la plus proche : Boufarik, à 12 k. ; pos., télégr., hôpital civil, pénitencier militaire ; pop. : 4,199 hab. ; vil. 1,772 franç. 1,718, esp. 602, ind. 1,711, divers 78 ; bâtie dans les massifs du Sahel, Douéra domine la plaine de Mitidja ; terres de bonne qualité ; céréales, vigne (1,575 hect.), tabac ; préparation du crin végétal ; centre commercial.

Douï-Foukani, point d'eau (3 puits), à 15 k. de Djenien-bou-Rezg ; c. mix. de Méchéria, cer. et sub. d'Aïn-Setra, dép. Oran.

Douï-Hassem, tri. de la c. mix. de Téniet-el-Had, arr. Orléanville, dép. Alger ; 32,100 hect. ; 1,483 ind. ; à 45 k. de Téniet-el-Had ; céréales ; élevage : bœufs, chevaux, moutons.

Douï-Tahtani, point d'eau, étape, à 24 k. de Djenien-bou-Rezg, c. mix. de Méchéria, cer. et sub. d'Aïn-Setra, dép. Oran.

Douï-Thabet, douar de la c. mix. de Saïda, arr. Mascara, dép. Oran ; 20,022 hect. : 1,952 ind., 32 eur. ; à 20 k. de Saïda, à 72 k. de Mascara ; céréales, un peu de vigne ; élevage : moutons, chèvres.

Dra-Barrouta (anc. tri. des Senadja), douar de la c. mix. de Palestro, dép. Alger ; 4,059 hect. ; 3,479 ind. : à 25 k. de Palestro ; céréales, oliviers ; marché le dimanche.

Dra-ben-Kedda (V. Mirabeau, nom nouveau).

Dra-ben-Kedda, fermes du vil. de Mirabeau, arr. Tizi-Ouzou,

dép. Alger ; céréales, vigne, pâturages.

Dradeb, douar de la c. Noisy-Bains, arr. Mostaganem, dép. Oran ; 1,290 hect. ; 628 ind.

Dra-el-Caïd, douar de la c. mix. de Guergour, arr. Bougie, dép. Constantine ; à 20 k. de Lafayette ; 10,179 hect. ; 4,403 ind. ; céréales, arbres fruitiers ; élevage du bétail.

Dra-el-Mizan, ch.-l. de canton et de c., arr. Tizi-Ouzou, à 40 k., dép. Alger, à 112 k. ; gare la plus proche : Aomar, à 12 k. ; pos., télégr., jus. de p. ; pop. 4,496 hab. ; vil. 789, franç. 554, ind. 3,891, divers 51 ; céréales, vigne (145 hect.), oliviers, figuiers, prairies naturelles, tabac ; commerce d'huiles, de figues sèches, de peaux ; carrière de marbre à l'Oued-Kessari, à 7 k. Nord-Est de la ville. Douar de la c. : Ichoukrène, 1,835 ind.

Dra-el-Mizan, nom d'une c. mix. dont le siège est à Dra-el-Mizan (ville) ; sup. 45,656 hect. ; pop. 46,009 hab. ; franç. 378, ind. 45,610 ; céréales, vigne (275 hect.), oliviers, figuiers, forêt de cèdres dans les Beni-Gouffi ; élevage : 8,216 bœufs, 12,963 moutons, 757 mulets ; carrière de grès meulier, de marbre rouge et de calcaire dans les douars d'Amlouline et de Bou-Addou.

Dra-Hamine, mine de zinc (blende et calamine), à 8 k. Est 15° Sud de l'Arba, dép. Alger ; mine concédée.

Draïssa, fract. de la tri. des Arab-Gheraba, c. ind. et cer. de Touggourt (sub. de Batna), dép. Constantine ; 492 ind.

Dra-Kebila, douar de la c. mix. de Guergour, arr. Bougie, dép. Constantine ; à 18 k. de Lafayette ; 10,644 hect. ; 5,555 ind. ; école au vil. de Louta-N'Kourt ; céréales, figuiers en quantité ; élevage du bétail.

Dra-Larba, section de la c. mix. de Soummam (tri. des Ouled-Abd-el-Djebar), arr. Bougie, dép. Constantine ; 8,929 ind. ; école ; à

45 k. de Sidi-Aïch, à 30 k. d'Oued-Amizour ; céréales, figuiers, oliviers, caroubiers ; forêts de chênes-liège et chênes-verts.

Dra-Larba, caravansérail, à 20 k. de Colmar et à 39 k. d'Oued-Amizour.

Dramena, douar de la c. mix. des Beni-Salah, arr. Bône, dép. Constantine, à 25 k. de Saint-Joseph ; 5,143 hect. ; 1,517 ind. ; céréales, oliviers, forêts de chênes-liège ; élevage : moutons, chèvres.

Draria, ch.-l. de c., arr. et dép. Alger, à 15 k. ; gare la plus proche : Alger ; pos., télégr. ; pop. 1,467 ; vil. 356, franç. 380, esp. 219, ind. 800, divers 68 ; céréales, vigne (692 hect.) ; carrière de pierre de taille.

Dra-es-Sâa, gare fortifiée du ch. de fer Arzew à Duvyrier, à 46 k. d'Aïn-Sefra, dép. Oran.

Dréa, hameau de la c. mix. de Souk-Ahras, dép. Constantine ; station ch. de fer de Souk-Ahras à Tébessa ; culture des céréales. En face la gare : le tombeau du marabout Sidi Brahim.

Dréan, hameau, sur la route de Bône à Constantine, à 22 k. de Bône et à 10 k. de Duzerville ; pos., télégr. à Bône.

Dréat, douar de la c. mix. de M'sila, à 50 k., arr. Sétif, dép. Constantine ; 7,100 hect. ; 1,648 ind. ; céréales, forêts, élevage du mulet, commerce de bestiaux.

Droh, fract. et cheïkat de l'aghalik des Ziban, c. ind. et cer. de Biskra (sub. de Batna), dép. Constantine ; 356 ind.

Dublineau (anc. nom : Oued-el-Hammam), ch.-l. de c., arr. Mascara, à 20 k., dép. Oran, à 96 k. ; station ch. de fer Arzew à Duvyrier ; pos., télégr. ; pop. : franç. 293, esp. 315, ind. 885 ; céréales, vigne (112 hect.), culture des primeurs, pommes de terre.

Dunes (Les), station ch. de fer sur routes d'Alger à Coléa, à 20 k. d'Alger.

Duperré, ch.-l. de canton et de c., siège de l'administration de la

c. des Braz, arr. Miliana, à 32 k., dép. Alger; station ch. de fer Alger à Oran; distance d'Alger, 146 k.; pos., télégr., jus. de p.; pop. 4,982 hab.; vil. 824, franç. 552, isr. 110, ind. 4,168, esp. 98, divers 54; céréales, vigne (450 hect.), arbres fruitiers: 2,000 orangers, 1,500 mandariniers, 3,000 amandiers; élevage du bétail; marché important pour grains, laines, bestiaux, glands, huiles, sparteries; préparation du crin végétal; le vignoble de la c. se trouve dans le douar Bou-Zehar (365 hect.). Douars de la c.: Bou-Zehar, Oued-Ouaguenay,

Dupleix (anc. nom: Oued-Dhamous), vil. de la c. mix. de Gouraya, arr. et dép. Alger; à 27 k. de Gouraya, à 15 k. de Villebourg et à 52 k. de Cherchel; gare la plus proche: Marengo, à 73 k.: pos., télégr. à Gouraya; 288 hab.; oliviers, vigne (75 hect.), crin végétal; débarcadère pour desservir les régions voisines privées de moyens de communication.

Duquesne, ch.-l. de c., arr. Bougie, dép. Constantine, à 160 k.; gare la plus proche: Bougie, à 102 k.; télégr., recette pos. à Djidjelli; pop.: 3,152 hab.; vil. 184, franç. 192, ind. 2,960; terres excellentes; céréales, vigne (306 h.), fourrages, oliviers, forêt de chênes-liège; élevage du bœuf. Douar de la c.: M'rabot-Moussa, 2,950 ind.

Dutertre, centre en création, c. mix. de Téniet-el-Had, à 14 k., dép. Alger, sur la route de Téniet-

el-Had à Affreville; gare la plus proche: Affreville, à 45 k.; 28 hab.; céréales, vigne, arbres fruitiers, forêt de chênes; élevage du bétail.

Duthier, fermes de la c. de Mostaganem, à 2 k., dép. Oran; 47 hab.

Duveyrier, vil. de la c. mix. de Méchéria, cer. et sub. d'Aïn-Sefra, dép. Oran; gare terminus de la ligne Arzew-Duveyrier; à 118 k. d'Aïn-Sefra et à 615 k. d'Oran; poste militaire, au confluent de l'oued Dermel et de l'oued Douis; 53 ind., 50 franç., 147 étrangers; belle végétation saharienne; eau bonne et abondante.

Duvivier, ch.-l. de canton et de c.; arr. Bône, à 58 k., dép. Constantine, à 165 k.; gare ch. de fer Bône-Tunis, embranchement pour Guelma, Constantine; pos., télégr., jus. de p.; pop. 1,859 hab.; vil. 401, franç. 470, ita. 152, ind. 1,183, divers 54; céréales, vigne (149 hect.), oliviers. Douar de la c.: Bou-Kricha, 1,183 ind.

Dyr (Le) (V. Djebel-Dyr).

Duzerville, ch.-l. de c., arr. Bône, à 11 k., dép. Constantine, à 209 k.; station ch. de fer Bône-Tunis; pos., télégr.; pop.: 539 franç., 354 ita., 3,680 ind.; céréales, grande culture de la vigne (1,352 hect.); arbres fruitiers, 2,425 orangers ou mandariniers; élevage des bestiaux; mine de fer des Karézas, exploitée par la Compagnie de Mokta-el-Hadid; carrière de calcaire.

E

Eaux-Chaudes, station ch. de fer Arzew à Duveyrier, à 13 k. de Saïda, dép. Oran.

Eckmuhl, faubourg de la ville d'Oran; 4,819 hab.; quartier industriel desservi par les tramways électriques.

Eddis, ksar de la c. ind. et du cer. de Bou-Saïda (sub. de Médéa),

dép. Alger; école; oasis de palmiers-dattiers.

Edough, nom d'une c. mixte, arr. Bône, dép. Constantine, dont le siège de l'administration est à Bône; sup. 99,147 hect.: pop. 310 eur., 20,284 ind.; céréales, vigne (101 hect.), tabac, forêts de chênes-liège très étendues (37,275 hect.) en

active exploitation ; mines de zinc et de cuivre à Aïn-Barbar ; élevage du bétail : 672 chevaux, 597 mulets, 15,965 bœufs, 11,600 moutons, 8,190 chèvres.

Edough ou **Sainte-Croix-de-l'Edough**, hameau de la c. de Bugeaud, arr. Bône, dép. Constantine ; à 1 k. 500 de Bugeaud et à 15 k. de Bône ; 584 hab., dont 62 étrangers ; centre forestier important.

Ed-Radna, fract. de tri. rattachée à la c. de Douéra, dép. Alger ; 500 ind.

Eguishem (V. Bou-Malek, anc. nom).

El-Abiodh-Sidi-Cheïkh, tri., ksour et caïdat de la c. mix. du cer. de Géryville (sub. d'Aïn-Sefra), dép. Oran ; 1,960 ind., 118 eur. Le ksar est situé à 104 k. environ de Géryville, à 154 k. d'El-Goléa par Hassi-bou-Zid et à 180 k. par Oum-el-Hadjadj ; à 110 k. d'Aïn-Sefra ; poste militaire, hôpital spécial pour les ind. ; oasis ; position géographique : longitude occidentale en arc 1° 46' 6", latitude boréale 32° 53' 8" ; *marché franc.*

El-Achéchia, vil. ind. de la c. de Sétif, dép. Constantine ; 476 hab. ; céréales.

El-Achir, vil. de la c. mix. des Biban, arr. Sétif, dép. Constantine ; à 12 k. de Bordj-bou-Arréridj et à 82 k. de Sétif ; station ch. de fer Alger-Constantine ; pos. à Bordj-bou-Arréridj, télégr. à la gare ; pop. 78 eur., 205 ind. ; céréales, vigne, alfa, élevage du bétail.

El-Achour, ch.-l. de c., arr. et dép. Alger, à 12 k. ; pos. à Draria : 256 franc. 132 esp. ; céréales, vigne (500 hect.), vin recherché, fourrages ; élevage du bétail.

El-Ader, vil. ind. du douar Bou-Hamdane, c. mix. d'Oued-Cherf, arr. Guelma, dép. Constantine ; école.

El-Adjeraf, douar de la c. d'Orléansville, dép. Alger ; 7,552 hect. ; 3,109 ind.

El-Adjiba, vil. de la c. mix.

de Beni-Mansour, dép. Alger ; station ch. de fer Alger-Constantine ; à 14 k. de Maillot et à 151 k. d'Alger ; télégr. à la gare ; 68 hab., dont 41 franç. ; céréales, fourrages ; élevage : bœufs, moutons, chèvres.

El-Adjissa ou **Adjissa**, vil. ind. du douar Ras-Tala-Tinzar, c. mix. de Guergour, arr. Bougie, dép. Constantine ; école.

El-Affroun, ch.-l. de c., arr. et dép. Alger, à 69 k. ; station ch. de fer Alger-Oran ; gare tête de ligne ch. de fer sur routes d'El-Affroun à Marengo ; pos., télégr., téléph. ; 3,329 hab. ; vil. 1,317 ; franç. 654, esp. 369, ind. 2,208 ; céréales, vigne (268 hect.), oliviers ; carrière de pierre ; fabriques de crin végétal. Douar rattaché à la c. : Oued-Djer, 1,989 ind.

El-Akbia, douar de la c. mix. d'El-Milia, arr. et dép. Constantine ; 1,596 hect. ; 1,151 ind. ; à 28 k. d'El-Milia et à 65 k. de Constantine ; céréales, arbres fruitiers, notamment orangers, citronniers, grenadiers ; forêts de chênes-liège exploitées par l'État et les particuliers ; élevage : bœufs, chevaux, moutons, chèvres ; mines de zinc, plomb et autres métaux connexes.

El-Alef, hameau et ch.-l. de la c. mix. d'Ammi-Moussa, à 13 k. ; arr. Mostaganem, à 115 k., dép. Oran ; gare la plus proche : Inkerman, à 12 k. ; pos. à Inkerman ; 192 hab. ; céréales, vigne, culture maraîchère ; eau abondante ; élevage : chevaux, bœufs, moutons.

El-Alia, fract. de la tri. des Ouled-Saïah, c. ind. et cer. de Touggourt (sub. de Batna), dép. Constantine ; 989 ind.

El-Amra, caravansérail, sur la route de Bossuet à Asla, dép. Oran ; à 76 k. de Bossuet (Daya).

El-Amra et Zaouïa, fract. de la tri. du Djebel-Chéchar, c. ind. et cer. Khenchela (sub. de Batna), dép. Constantine ; 723 ind.

El-Amriet Foughalla, fract. et cheïkhat de l'aghalik des Ziban,

c. ind. et cer. de Biskra (sub. de Batna), dép. Constantine ; 627 ind. ; l'oasis d'El-Amri est située à 43 k. de Biskra, sur la route de Biskra à Doucen.

El-Anasser (V. Galbois, nom nouveau).

El-Ancor, ch.-l. de c., arr. et dép. Oran, à 27 k. ; distance de la mer, 3 k. 500 ; bâti sur les ruines d'une ville romaine ; gare la plus proche : Bou-Tlélis, à 11 k. ; pos., télégr. ; 2,173 hab. ; 149 franç., 1,605 esp., 359 ind., divers 60 ; terres très fertiles ; céréales, vigne (880 hect.) ; grande culture des primeurs : pommes de terre, tomates, haricots verts, donnant lieu à un commerce d'exportation important ; massifs de chênes-liège.

El-Ancor, hameau de la c. de Beni-Saf, arr. Tlemcen, dép. Oran ; 102 hab.

El-Aneb, douar de la c. mix. des Braz, arr. Miliana, dép. Alger ; 15,818 hect. ; 2,905 ind., 8 eur. ; à 28 k. de Duperré ; blé (3,000 hect.), orge (10,000 hect.), oliviers (16,400 pieds), forêts ; bœufs 1,000, moutons 800.

El-Anini, douar de la c. d'Aïn-Roua, arr. Sétif, dép. Constantine ; 7,796 hect. ; 1,304 ind. ; forêt de chênes-liège d'El-Alem.

El-Aouana, douar de la c. mixte de Tababort, arr. Bougie, dép. Constantine ; 9,328 hect. ; 4,780 ind., 11 eur. ; à 32 k. de Djidjelli ; céréales, oliviers, orangers ; forêt de chênes-liège et zéens ; élevage : bœufs (1,652 têtes), moutons (1,152 têtes), chevaux et mulets.

El-Aoura, partie de douar rattaché à la c. de Nechmeva, arr. Bône, dép. Constantine ; 1,662 ind.

El-Aria, vil. de la c. du Kroubs, arr. et dép. Constantine ; à 18 k. du Kroubs, à 16 k. de Lamblèche et à 36 k. de Constantine ; céréales, un peu de vigne ; domaine important de Khanneba ; 67 hab.

El-Aricha, annexe du cer. militaire de Lalla-Maghrnia (sub.

de Tlemcen), dép. Oran ; sup. 326,000 hect. ; pop. 205 eur., 5,983 ind. ; céréales, fourrages, grandes plaines d'alfa ; élevage des chevaux (402), moutons (35,395), chèvres (16,477), bœufs (792), chameaux (1,437).

El-Aricha, vil., ch.-l. de l'annexe du même nom : à 80 k. de Bossuet et à 329 k. de Géryville ; poste militaire important surveillant la frontière marocaine ; pos., télégr. ; hôpital militaire ; 137 hab., sans compter la garnison de 400 soldats ; *marché franc*.

El-Aris (V. Aris).

El-Arrouch, ch.-l. de c. et de canton, arr. Philippeville, à 32 k., dép. Constantine, à 51 k. ; station ch. de fer Philippéville à Constantine ; pos., télégr., jus. de p., dépôt de mendicité et asile de vieillards ; 4,510 hab. ; vil. 1,187, franç. 533, étrangers 127, isr. 24, ind. 3,826 ; pays très sain ; eau abondante ; céréales, oliviers, vigne (74 hect.), belles plantations d'arbres ; élevage du bétail. Domaine des Zardéras, remarquable par son beau vignoble, ses olivettes, ses orangeries. Douars : Oued-Ref-Ref, M'Souna.

El-Assafia, tri., ksar et caïdat de la c. ind. de Laghouat (sub. de Laghouat), dép. Alger ; le ksar est situé à 10 k. Est de Laghouat, sur la route de Bou-Saâda, à Laghouat ; 368 ind. ; oasis de palmiers jar dins.

El-Assouaf, fract. de la c. de Dellys, arr. Tizi-Ouzou, dép. Alger.

El-Atba, douar de la c. mix. de Collo, arr. Philippeville, dép. Constantine ; 6,992 hect. ; 2,350 ind. ; bordj au lieu dit « Tamalous », sur la route de Collo à Robertville ; à 30 k. de Collo ; céréales, oliviers, forêt de chênes-liège ; élevage de bœufs et chèvres.

El-Ateuf, ksar et oasis de la c. ind. d'El-Goléa, annexe de Ghardaïa (sub. de Laghouat), dép. Alger ; 2,415 ind. ; ksar le plus anc. du M'zab, à 9 k. de Ghardaïa ; arbres fruitiers.

El-Azouania, douar de la c. mix. de Tiaret, à 25 k., arr. Mostaganem, dép. Oran ; 2,476 hect. ; 566 ind. : gare la plus proche : Prévost-Paradol, à 10 k. ; céréales ; élevage : bœufs, chevaux, moutons, chèvres.

El-Baâdj, grande halte, sur la route de Biskra à Touggourt, à 69 k. de Biskra et à 34 k. de M'raïer ; oasis de palmiers.

El-Bahira, vil. ind. du douar El-Frikat, c. mix. de Rhira, arr. Sétif, dép. Constantine ; école.

El-Behira, vil. ind. du douar Ouled-Brahim, c. mix. de Berrouaghia, arr. Médéa, dép. Alger ; école.

El-Beïda, station ch. de fer d'Arzew à Duveyrier ; à 6 k. de Muley-Abd-el-Kader et à 15 k. de Kralfallah, dans la c. ind. de Yacoubia, dép. Oran.

El-Beïda, vil. de la c. ind. de Tiaret-Aflou, sur la route d'Aflou, à Boghar, à 45 k. d'Aflou et à 59 k. de Taguin, dép. Oran.

El-Bethem (les Frênes), douar de la c. de Bir-Rabalou, dép. Alger ; à 28 k. d'Aumale, à 29 k. de Tablat et à 8 k. de Bir-Rabalou ; 12,160 hect. ; 4,735 ind.

El-Bez, fermes eur., à la Compagnie Genevoise, à 3 k. de Sétif, dép. Constantine.

El-Biar, ch.-l. de c., à 5 k. d'Alger ; pos., télégr. ; succursale du lycée d'Alger à Ben-Aknoun ; couvent de jeunes filles repenties ; pop. 3,836 hab. ; vil. 1,603 ; franç. 1,640, divers 194, naturalisés 856, esp. 674, ita. 93, ind. 379, pop. flottante 420 ; climat très sain, tempéré en été ; vue magnifique sur la baie de Mustapha ; nombreuses villas très recherchées par les étrangers, dans la saison hivernale ; culture maraîchère, vigne (300 hect.) ; eau abondante. Le vil. est desservi par un tramway électrique d'Alger à El-Biar.

El-Biar, petit hameau, sur la route de Bône à La Calle, à 32 k. de Morris, dép. Constantine ; con-

trée remarquable par les nécropoles libyques et les monuments mégalithiques que l'on trouve en grand nombre.

El-Biar, arrêt du ch. de fer Constantine-Biskra, dans la c. mix. d'Aïn-Touta, à 11 k. de Batna et à 22 k. d'Aïn-Touta. Cet arrêt porte le nom : Lambiridi-El-Biar.

El-Biod, gare fortifiée, ch. de fer Arzew à Duveyrier, à 29 k. de Méchéria, à 121 k. d'Aïn-Sefra et à 348 k. d'Oran ; exploitation de l'alfa.

El-Bled, oasis de l'Oued-R'ir, à 28 k. d'Ourlana et à 20 k. de Sidi-Khelil, c. ind. de Biskra (sub. de Batna), dép. Constantine.

El-Bordj, fract. et cheïkhat de l'aghalik des Ziban, c. ind. et cer. de Biskra (sub. de Batna), dép. Constantine ; 853 ind. ; relais sur la route de Biskra à Touggourt, à 138 k. de Biskra et à 10 k. d'Ourlana.

El-Bordj, oasis du Zab-Dahraoui, c. ind. et cer. de Biskra, à 42 k. de cette ville.

El-Bordj, douar et vil. ind. de la c. mix. de Cacherou, arr. Mascara, dép. Oran ; à 12 k. de Pali-kao et à 25 k. de Mascara ; céréales, vignobles importants, arbres fruitiers ; élevage : bœufs et moutons.

El-Bordj, ksar du cer. de Djelfa (sub. de Médéa), sur la route de Bou-Saâda à Laghouat, à 32 k. d'Amoura et à 13 k. de Messaâde ; caravansérail.

El-Boucif, caravansérail, sur la route du Kreider à Aflou, à 77 k. d'Aflou, dép. Oran.

El-Brana, douar de la c. mix. de Châteaudun-du-Rhumel, arr. et dép. Constantine ; 17,823 hect. ; 4,320 ind. ; à 20 k. de Châteaudun ; gare la plus proche : Mechta-el-Arbi, à 7 k. ; céréales, élevage du bétail.

El-Bribri, douar de la c. mix. de M'sila, arr. Sétif, dép. Constantine ; 10,405 hect. ; 916 ind. Ce douar est réuni aux douars Ouled-Matoug

et Ouled-Abd-el-Hach, pour former le douar Saïdat (V. Saïdat)

El-Bridj, fermes importantes de la c. d'Aïn-Khial, dép. Oran, à 6 k. d'Aïn-Khial et à 20 k. d'Aïn-Temouchent, sur la route d'Aïn-Temouchent à Tlemcen ; 91 hab.

El-Briket, douar de la c. mix. d'Aïn-Touta, arr. Batna, dép. de Constantine ; 8,897 hect. ; 2,072 ind. ; le vil. de Mac-Mahon, ch.-l. de la c. mix., est situé dans ce douar ; culture des céréales.

El-Diss, fermes de la c. de Saint Charles, arr. Philippeville, dép. Constantine ; gare la plus proche : Saint-Charles, à 4 k. ; pos. à Philippeville ; 111 hab. ; céréales, vigne (180 hect.) ; eau abondante.

El-Djedian, douar de la c. de Bois-Sacré, arr. Tizi-Ouzou, dép. Alger ; 173 hect. ; 1,246 ind.

El-Djenah, douar de la c. mix. de Taher, arr. Bougie, dép. Constantine ; 2,331 hect. ; 1,484 ind. ; à 25 k. de Taher ; contrée peu fertile, peu de céréales ; élevage : chevaux, bœufs, chèvres ; fabrication très développée des porte-monnaies genre indigène et autres objets analogues.

El-Djenane, vil. ind., c. mix. de Soummam, douar Beni-Oughlis, arr. Bougie, dép. Constantine ; école.

El-Esnam, fermes de la c. de Bouïra, dép. Alger, sur la route de Bouïra à Beni-Mansour ; station ch. de fer Alger-Constantine ; à 14 k. de Bouïra ; 109 hab., dont 71 franç. ; pays très boisé : céréales, vigne, élevage du bétail ; fabrication du charbon de bois.

El-Euch, douar de la c. mix. de Tablat, à 45 k., arr. et dép. Alger ; 12,147 hect. ; 3,556 ind. ; céréales, arbres fruitiers, forêts de pins d'Alep ; élevage : bœufs, chevaux, mulets, moutons.

El-Fehoul, douar de la c. mix. de Remchi, arr. Tlemcen, dép. Oran ; 8,803 hect. ; 1,924 ind., 163 eur. ; à 16 k. de Montagnac ; céréales ; élevage : chevaux, bœufs, moutons, chèvres.

El-Fehoul, hameau de la c. de Pont-de-l'Isser, arr. Tlemcen, dép. Oran ; 65 hab.

El-Flaï, vil. ind. du douar Beni-Oughlis, c. mix. Soummam, arr. Bougie, dép. Constantine ; école.

El-Frikat, section de la c. mix. de Rhira (tri. des Ameer-Guebala), arr. Sétif, dép. Constantine ; 19,581 hect. ; 3,182 ind. ; dans cette section se trouve le vil. de Colbert.

El-Gada, douar de la c. mix. de Saint-Lucien, à 18 k. ; arr. et dép. Oran ; 9,998 hect. ; 3,245 ind., 80 eur. ; céréales, vigne, oliviers, forêts : élevage du bétail.

El-Ghedir, douar de la c. mix. de Jemmapes, à 22 k., arr. Philippeville, dép. Constantine ; 4,797 hect. ; 1,681 ind. ; céréales, oliviers, forêts.

El-Ghedir, vil. ind. de la c. mix. d'Oum-el-Bouaghi, arr. et dép. Constantine ; école.

El-Ghomeri, douar de la c. mix. de La Mina, arr. Mostaganem, dép. Oran ; 3,302 hect. : 1,509 ind., 11 eur. ; à 26 k. de Clinchant ; gare la plus proche : Oued-Malah ; céréales.

El-Ghomeri (V. Nouvion, nom nouveau).

El-Ghrar (anc. tri. des Zerdez), douar de la c. mix. de Jemmapes, à 40 k., arr. Philippeville, dép. Constantine : 11,293 hect. ; 2,314 ind. ; céréales, oliviers, forêts.

El-Goléa, ch.-l. de c. ind. et d'un cer. du territoire de commandement (sub. de Laghouat), dép. Alger : à 911 k. d'Alger, à 310 k. d'Ouargla, à 268 k. Sud de Ghardaïa, à 462 k. de Laghouat et à 784 k. de Berrouaghia, gare la plus proche : position géographique : 30° 21' 12" latitude Nord, 0° 47' 30" longitude Est ; pop. 130 franç., 2,475 ind. ; El-Goléa comprend le vieux ksar pittoresque, un vil. eur. et ind. et une oasis de 6,500 palmiers ; un bordj militaire

comprenant les services administratifs, les casernements, l'hôpital et le cercle militaire; pos., télégr., jus. de p. militaire; puits artésiens; *marché franc*.

El-Goléa, nom d'une c. ind. du territoire de commandement (sub. de Laghouat); pop. 47,624 hab. comprenant les annexes de Ghardaïa et d'Ouargla; 600,740 palmiers répartis dans les diverses oasis; élevage: moutons 134,686, chèvres 15,000, chameaux 17,470, mulets 483.

El-Gourine, douar de la c. mix. de Gouraya, dép. Alger, au pied du versant Nord-Est de la montagne Gouraya; à 5 k. de Marceau et à 25 k. de Cherchel; 16,158 hect.; 6,071 ind.; céréales: orge et blé; forêt de chênes-liège et de pins d'Alep; gisement de lignite; carrière de sable pour la vitrification.

El-Guelb, douar de la c. mix. de Tablat, à 30 k., arr. et dép. d'Alger; 10,017 hect.; 2,980 ind.; céréales, forêt de pins d'Alep; élevage: chevaux, mulets, bœufs, moutons.

El-Gueliff, salines en pleine exploitation, à 73 k. Sud 25° Est de Constantine.

El-Guemar (V. Guemar).

El-Guerrah, vil. de la c. d'Ouled-Rahmoun, arr. et dép. Constantine, à 36 k.; gare ch. de fer Alger-Constantine, buffet, bifurcation sur Batna et Biskra; pos. à Ouled-Rhamoun; télégr.; 72 hab.; céréales; élevage du bétail.

El-Guerouaou, douar de la c. mix. de Renault, arr. Mostaganem, dép. Oran (V. Guérouaou).

El-Guerrara (V. Guerrara).

El-Guethna, douar de la c. mix. de Mascara, dép. Oran; 18,165 hect.; 4,378 ind., 67 eur.; desservi par l'arrêt La Guethna; céréales, figuiers.

El-Guettar (V. Aïn-el-Guettar).

El-Guitoune, vil. ind. du douar Tarif, c. mix. de La Calle,

arr. Bône, dép. Constantine; pos. à Jemmapes.

El-Habecha, douar de la c. mix. de Zemmora, arr. Mostaganem, dép. Oran; 3,913 hect.; 1,002 ind.; à 32 k. de Zemmora; céréales, élevage du bétail.

El-Hadj, fermes et fract. ind. de la c. de Duzerville, à 5 k., arr. Bône, dép. Constantine; pos., télégr. à Bône; 3,615 ind., 151 étrangers; céréales, tabac, vigne (275 hect.).

El-Hammam, douar de la c. mix. d'Hammam-Righa, à 5 k., arr. Miliana, dép. Alger; 7,864 hect.; 1,388 ind., 51 eur.; céréales, vigne, forêt de pins d'Alep.

El-Hammama, fract. de douar de la c. d'Aïn-Roua, dép. Constantine, arr. Sétif; 1,092 ind.

El-Hamoul, hameau de la c. de Valmy, arr., dép. Oran; 57 hab.

El-Hanser, fract. de douar, c. mix. d'El-Milia, arr. et dép. Constantine; 38 hab.; forêt de chênes-liège (800 hect.), appartenant à M. Dollfus; à 16 k. d'El-Milia et à 52 k. de Djidjelli.

El-Haouch, oasis de la c. ind. de Biskra, sur la route de Biskra à Zab-Chergui, à 24 k. de Biskra.

El-Haouïta, tri.,ksar et caïdat de la c. ind. et de la sub. Laghouat, dép. Alger; à 48 k. Sud-Ouest de Laghouat; 232 hab.; pas de culture; alfa.

El-Harchaïa, gare fortifiée du ch. de fer Arzew à Duveyrier, à 86 k. d'Aïn-Sefra, dép. Oran.

El-Harihira, fract. de la tri. des Moggar, c. ind. et cer. de Touggourt (sub. de Batna), dép. Constantine; 251 ind.; à 49 k. de Temacine et à 61 k. de Touggourt; petite oasis.

El-Harrar-du-Cheliff, anc. tri. constituée en douar, dont le territoire est réparti: c. de Kherba, 2,049 hect., 511 ind.; c. de Rouïna, 752 hect., 413 ind.

El-Hassi, hameau ind. de la c. de Sétif, à 5 k., dép. Constantine; 126 hab.

El-Hassi, douar de la c. mix. d'Oum-el-Bouaghi, arr. et dép. Constantine ; 16,042 hect. ; 2,088 ind., 17 eur. ; à 14 k. de Canrobert ; céréales ; élevage du mouton.

El-Hézebri, douar de la c. mix. d'Aïn-M'lila, à 30 k., arr. et dép. Constantine ; 8,348 hect. ; 2,520 ind. ; gare des Taxas au centre du douar ; céréales ; élevage : chevaux, moutons.

El-Hiran (V. Ksar-el-Hirane).

El-Houamed, fract. de douar de la c. mix. d'Aïn-Touta, arr. Batna, dép. Constantine ; 1,471 ind. (pop. nomade) de la tri. des Ouled-Ziane ; à 55 k. de Mac-Mahon et à 20 k. de la station d'El-Kantara.

El-Isseri (anc. tri. des Benibel-Hassem), douar de la c. mix. de Palestro, à 26 k., dép. Alger ; 5,741 hect. ; 3,971 ind. ; mines de zinc et de plomb argentifère de Bou-Medran, en exploitation ; céréales, oliviers.

El-Kantara, station ch. de fer Constantine à Biskra, dans la c. mix. d'Aïn-Touta, arr. Batna, dép. Constantine ; à 28 k. de Mac-Mahon et à 56 k. de Biskra ; télégr. à la gare ; 65 hab. ; gorges très remarquables, à 1 k. de la gare, à la sortie desquelles on aperçoit l'immense plaine où se trouve l'oasis, dans le douar El-Kantara.

El-Kantara, douar de la c. mix. d'Aïn-Touta, arr. Batna, dép. Constantine ; 23,779 hect. ; 3,167 ind., 13 eur. ; à 4 k. de la gare d'El-Kantara, à 29 k. de Mac-Mahon et à 61 k. de Biskra ; oasis de 90,000 palmiers ; carrière de calcaire blanc très abondante ; fabrication renommée de burnous.

El-Kantour, section de la c. du Col-des-Oliviers, arr. Philippeville, dép. Constantine ; 184 hab.

El-Kcar, douar de la c. mix. de Saint-Lucien, à 9 k., arr. et dép. Oran ; 9,365 hect. ; 3,251 ind., 90 eur. ; céréales, vigne, oliviers ; gisement de phosphates ; élevage du bétail.

El-Kebabsa, fract. de l'aghalik des Ziban, c. ind. et cer. de Biskra (sub. de Batna), dép. Constantine ; 586 ind.

El-Kedadra, douar de la c. de La Stidia, arr. Mostaganem, dép. Oran ; 139 ind.

El-Kelâa, fract. de douar, c. mix. de Mizrana, arr. Tizi-Ouzou, dép. Alger.

El-Khemaïs, douar de la c. mix. de Téniet-el-Had, à 20 k., arr. Orléansville, dép. Alger ; 17,229 hect. ; 2,177 ind. ; céréales, forêts de pins et de chênes.

El-Khemis, fermes de la c. de Saint-Maur, arr. et dép. Oran ; 18 hab.

El-Khemis, tri. (V. Khemis).

El-Kheneg, grande halte, sur la route de Géryville à Laghouat, à 10 k. de Laghouat, dép. Alger.

El-Klâa, vil. ind. du douar Beni-Khelili, c. mix. Fort-National, arr. Tizi-Ouzou, dép. Alger ; école.

El-Kouachi, douar de la c. mix. d'Aïn-M'lila, arr. et dép. Constantine ; 9,053 hect. ; 1,566 ind. ; près de la gare d'Aïn-M'lila ; pommes de terre, jardinage, céréales, fourrages, prairies ; élevage : chevaux, bœufs.

El-Khreider (V. Khreider).

El-Ksar (V. Baudens, nom nouveau).

El-Ksar, fract. et cheïkhat de la tri. des Zab-Chergui, c. ind. et cer. de Biskra (sub. de Batna), dép. Constantine ; 203 ind.

El-Ksar, douar de la c. mix. d'Aïn-el-Ksar, arr. Batna, dép. Constantine ; 4,404 hect. ; 1,406 ind., 28 eur. ; à 53 k. de Batna ; céréales, élevage du mouton ; marché important les lundi et vendredi ; ruines romaines.

El-Kseur (V. Bitche, nom nouveau).

El-Ksour, fract. de la tri. des Moggar, c. ind. et cer. de Touggourt (sub. de Batna), dép. Constantine ; 302 ind.

El-Ksour, douar de la c. mix

d'Aïn-Touta, arr. Batna, dép. Constantine ; 19,600 hect. ; 1,897 ind. ; à 20 k. de Mac-Mahon ; culture des céréales et des pommes de terre ; vieux bordj, caravansérail sur la route de Batna à Biskra.

El-Ksour, fract. du douar du même nom, rattaché à la c. mix. d'Aïn-Touta, arr. Batna, dép. Constantine ; 8,569 hect.

Elli-Zeggar, douar de la c. mix. d'Attia, arr. Philippeville, dép. Constantine ; 14,505 hect. ; 3,780 ind., à 40 k. de Cheraïa ; forêt de chênes-liège des Beni-Toufout ; mine de Bir-beni-Salah.

El-Ma-el-Abiod, douar de la c. ind. et du cer. de Tébessá (sub. de Batna), dép. Constantine ; 17,732 hect. ; 1,549 ind., 19 eur.

El-Magen, fermes de la c. de Saint-Charles, arr. Philippeville, dép. Constantine ; 137 hab.

El-Mahder, vil. et siège de l'administration de la c. mix. d'Aïn-el-Ksar, arr. Batna, dép. Constantine ; à 8 k. de la station d'El-Mahder ; et à 23 k. de Batna ; pos., télégr. ; pop. 146 eur., 223 ind. ; céréales ; élevage : chevaux, bœufs, moutons ; haras Saint-Georges ; mine de plomb à Bou-Arif ; mine de zinc (calamine), à Tarerbit.

El-Mahder, station ch. de fer d'El-Guerrah à Biskra, à 16 k. de Batna et à 8 k. du vil. du même nom, dép. Constantine.

El-Maï, caravansérail sur la route de Saïda à Ouargla, à 41 k. de Saïda, dép. Oran.

El-Maïa, tri., ksar et caïdat de la c. mix. et du cer. de Géryville (sub. d'Aïn-Sefra), dép. Oran ; 240 ind. ; le ksar est situé sur la route de Géryville à Laghouat, à 70 k. de Brezina, à 15 k. de Tadjrouna et à 109 k. de Laghouat.

El-Maïn, douar de la c. mix. des Biban, arr. Sétif, dép. Constantine ; 6,226 hect. ; 4,101 ind. ; école ind. ; à 65 k. de Medjana et à 77 k. de Bordj-bou-Arréridj ;

oliviers, figuiers, forêt de pins d'Alep et de chênes.

El-Malah ou **El-Malah-M'zourah**, vil. de la c. de Rouf-fach, à 10 k., arr. et dép. Constantine ; 471 hab., dont 30 étrangers ; céréales, vigne (180 hect.).

El-Marsa, centre *en projet*, c. mix. de Ténès, arr. Orléansville, dép. Alger.

El-Matah, hameau, sur la route de Constantine à Djidjelli, à 26 k. de Constantine.

El-Maten ou **Il-Maten**, vil. de la c. d'El-Kseur, à 8 k., arr. Bougie, à 32 k., dép. Constantine ; station ch. de fer Beni-Mansour à Bougie ; pos., télégr. à El-Kseur ; 483 hab., dont 21 étrangers ; céréales, vigne (145 hect.), oliviers, figuiers, caroubiers ; moulins à huile et à farine ; à 5 k. du vil., ruines remarquables de Tiklat.

El-Matrona, douar de la c. d'Aïn-Abessa, arr. Sétif, dép. Constantine ; 6,231 hect. ; 1,498 ind.

El-M'cid, douar de la c. mix. d'El-Milia, arr. et dép. Constantine ; 2,627 hect. ; 1,143 ind. ; à 25 k. d'El-Milia et à 50 k. de Djidjelli ; école ; forêt de chênes-liège des Beni-Aïcha ; maison forestière à Ouled-Maâfi ; élevage : chevaux, mulets, bœufs, moutons, chèvres.

El-Mechtal, douar de la c. mix. de Meskiana, arr. et dép. Constantine ; 18,087 hect. ; 1,906 ind. ; à 20 k. de Meskiana et à 26 k. de la gare de Clairfontaine ; céréales, culture maraîchère ; 300 hect. environ en forêt.

El-Medad, douar de la c. mix. de Téniet-el-Had, arr. Orléansville, dép. Alger ; 16,999 hect. ; 4,413 ind. ; à 24 k. de Téniet-el-Had ; céréales, forêts de cèdres ; eaux ferrugineuses.

El-Melah, fermes du vil. d'Aïn-Fekan, c. mix. de Mascara, dép. Oran ; 21 hab. ; gare la plus proche : Oued-Malah.

El-Mellah, douar de la c. mix. d'Ammi-Moussa, à 45 k., arr. Mostaganem, dép. Oran ; 7,879 hect. ;

2,666 ind. ; céréales, vigne, arbres fruitiers, forêts ; élevage : chevaux, bœufs, moutons.

El-Merachda, douar de la c. mix. d'Aïn-M'lila, arr. et dép. Constantine ; 5,327 hect. ; 2,282 ind. ; à 50 k. d'Aïn-M'lila et à 6 k. de la gare d'Aïn-Abid ; céréales ; élevage : chevaux, bœufs, moutons.

El-Meridj, douar de la c. mix. de Morsott, arr. et dép. Constantine ; 71,214 hect. ; 6,570 ind., 12 eur. ; blé, orge, alfa.

El-Meridj, centre du douar El-Meridj, à 40 k. de Morsott et à 58 k. de Tébessa ; poste militaire (smala des spahis), protégeant la route de Tébessa à La Calle ; télégr. militaire ; céréales, alfa, culture maraîchère.

El-Messéran, caravansérail, café-poste, sur la route de Boghari à Laghouat, à 14 k. du Rocher de Sel, dép. Alger.

El-Milia, ch.-l. de c. mix., arr. et dép. Constantine ; à 68 k. de Collo, à 62 k. de Djidjelli et à 101 k. de Constantine ; pos., télégr. ; jus. de p. ; pop. du vil. : 512 hab. ; pop. de la c. : 496 franç., 54,865 ind. ; sup. 94,973 hect. ; céréales, culture maraîchère, forêts de chênes-liège très étendues, exploitées par l'État et des particuliers ; élevage du bétail : 566 chevaux, 2,003 mulets, 23,626 bœufs, 35,688 moutons, 70,576 chèvres ; mine de cuivre à Achaïchs ; plusieurs mines de plomb, zinc et autres métaux connexes ; plusieurs moulins à farine ; carrière de porphyre à Adjoukia, à 1 k. du vil. ; arbres fruitiers : 17,000 orangers, 8,000 amandiers, 6,000 figuiers, 24,830 autres arbres.

El-Misseur, vil. ind. du douar Oumalou, c. mix. de Fort-National, arr. Tizi-Ouzou, dép. Alger ; école.

El-M'kimène, fract. du douar Dramena, c. mix. de Beni-Salah, arr. Bône, dép. Constantine ; à 18 k. Ouest 37° Sud de Bône ; mine de fer en exploitation.

El-Morra, douar de la c. mix. d'Aumale, à 14 k., dép. Alger ; 6,214 hect. ; 1,807 ind. ; blé, orge, forêts de chênes et chênes-liège ; élevage : chevaux, moutons, bœufs. Tour romaine appelée : *La Phorfa*.

El-M'raouna, douar de la c. mix. d'Aïn-M'lila, arr. et dép. Constantine : 13,060 hect. ; 1,915 ind. ; à 8 k. d'Aïn-M'lila, sur la route d'Aïn-Kercha à Aïn-Fakroun ; céréales ; élevage : chevaux, chameaux, moutons, bœufs.

El-Oued, annexe de la c. ind. de Touggourt (sub. de Batna), dép. Constantine ; pop. 32,121 ind., y compris les tri. et oasis qui relèvent de cette annexe ; on compte, dans l'annexe, 202,320 palmiers ; élevage : chameaux 5,186, moutons 12,224, chèvres 15,187.

El-Oued, ch.-l. de l'annexe du même nom, poste militaire, hôpital militaire, pos., télégr. ; à 80 k. Est-Nord de Touggourt et à 220 k. Sud-Est de Biskra ; *marché franc*.

El-Ouendoura et Seïar, fract. de la tri. du Djebel-Chechar, c. ind. et cer. de Khenchela (sub. de Batna), dép. Constantine ; 650 ind.

El-Ouessah ou **Ouessah**, douar de la c. mix. d'Oum-el-Bouaghi, arr. et dép. Constantine ; 17,641 hect. ; 2,080 ind. ; à 24 k. de Canrobert ; céréales, élevage du bétail.

El-Ouidan, douar de la c. mix. d'Ammi-Moussa, à 45 k., arr. Mostaganem, dép. Oran ; 7,093 hect. ; 1,935 ind. ; céréales, vigne, arbres fruitiers, forêts ; élevage : chevaux, bœufs et chèvres.

El-Ouldja, douar de la c. mix. d'Attia, arr. Philippeville, dép. Constantine ; 13,086 hect. ; 4,295 ind. ; à 50 k. de Cheraïa ; forêts de chênes-liège ; rivière : oued Bousiaba ; mines de zinc d'Aïn-Kechera.

El-Ouloudj, hameau forestier privé de la c. mix. d'Attia, arr. Philippeville, dép. Constantine.

El-Ouria, vil. de la c. d'El-Ou-

ricia, arr. Sétif, dép. Constantine.

El-Ouricia, ch.-l. de c., arr. Sétif, dép. Constantine ; gare la plus proche : Sétif ; pos., télégr. à Kerrata ; 141 franç., 3,022 ind., disséminés dans les douars : Ouled-Doudou, Ouled-Mansour et Chabia ; céréales, fourrages, élevage du bétail.

El-Ourir, vil. ind., bordj, sur la route de Biskra à Ouargla, à 98 k. de Biskra, dép. Constantine ; oasis de 27,000 palmiers créée par la Société agricole et industrielle du Sud algérien ; arbres fruitiers, essais de plantations d'eucalyptus. Koumba de Sidi-Makfi, lieu de pèlerinage de tous les ind. de l'Oued-R'ir.

El-Ourit (La Cascade), hameau de la c. d'Aïn-Fezza, à 8 k. de Tlemcen et à 2 k. d'Aïn-Fezza, dép. Oran, remarquable par ses belles cascades ; jardins potagers, fruits.

El-Ousseuckh, vil. ind. du cer. militaire de Tiaret-Aflou, dép. Oran, sur la route de Tiaret à Géryville, à 64 k. de Tiaret et à 53 k. de Freneda ; pos. à Tiaret ; télégr. ; bordj du bureau arabe.

El-Outaïa, douar de la c. mix. d'Aïn-Touta, arr. Batna, dép. Constantine ; 36,199 hect. ; 808 ind. ; à 28 k. de Biskra et à 11 k. de Fontaine des Gazelles ; station ch. de fer Batna à Biskra ; culture des céréales et du palmier-dattier ; montagne de sel exploitée par les ind. ; smala de spahis disposant de plus de 3,000 hect. de terres irrigables ; fermes françaises importantes : la propriété Dufourg, la propriété Teysserenc de Bort.

El-Outida, ksar du cer. militaire et de la sub. d'Aïn-Sefra, dép. Oran ; à 25 k. de Djenien-bou-Rezg et à 18 k. de Sidi-Brahim-Gorrah ; puits.

El-Ouzana, tri. de la c. mix. de Tablat, à 45 k., arr. et dép. Alger ; 16,594 hect. ; 2,783 ind. ; céréales, vigne, oliviers, forêts de

pins d'Alep ; élevage : chevaux, bœufs, moutons, mulets.

El-Rhabat, douar de la c. mix. d'Oued-Soltan, arr. Batna, dép. Constantine ; 10,477 hect. ; 3,230 ind. ; à 35 k. de N'gaous : céréales, élevage du mouton ; mine de zinc (calamine).

El-Rahouïa, caravansérail et poste de la remonte, sur la route de Relizane à Tiaret, dép. Oran, à 39 k. de Tiaret.

El-Richa, gîte d'étape, sur la route de Laghouat à Aflou, à 20 k. d'Aïn-Mahdi ; eau et bois en abondance.

El-Tarf, salines, à 28 k. Ouest 33° Sud d'Aïn-Beïda, dép. Constantine.

El-Tenia, douar, dont le territoire est réparti : c. d'Oued-Imbert, 7,627 hect., 538 ind. ; c. des Trembles, 1,186 hect., 373 ind., 31 eur.

El-T'nin, hameau de la c. de Rébeval, arr. Tizi-Ouzou, dép. Alger ; 214 hab. ; céréales.

El-Zerg, douar de la c. mix. de Meskiana arr. et dép. Constantine ; 24,248 hect. ; 1,496 ind. ; à 45 k. de Meskiana et à 8 k. de la gare d'Aïn-Beïda ; blé, orge ; élevage des moutons et chèvres ; forêts (8,253 hect.).

Enchir-Saïd, ch.-l. de c., arr. Guelma, dép. Constantine ; gare la plus proche : Guelma, à 22 k. ; pos. à Guelma ; pop. 79 franç., 14 étrangers, 1,409 ind. ; céréales, arbres fruitiers (5,000 orangers, 850 mandariniers), oliviers en quantité ; forêt de chênes-liège non démasclés. Douar : Ouled-Ghrara.

Enfous, gîte d'étape, sur la route de Laghouat à Aflou, à 20 k. d'Aflou et à 16 k. d'El-Richa.

Er-Rahel, ch.-l. de c., arr. et dép. Oran ; station ch. de fer Oran à Aïn-Temouchent ; à 10 k. de Lourmel et à 52 k. d'Oran ; pos., télégr. ; pop. 344 franç., 621 esp., 1,394 ind., 170 marocains ; céréales, vigne (1,045 hect.) ; fabrication de crin végétal. Douars de la c. : Sidi-

Bakhti, 878 ind. ; Bou-Hadjar, 455.

Errich, douar de la c. mix. d'Aïn-Bessem, arr. et dép. Alger ; 8,618 hect. ; 4,024 ind., 40 eur. ; à 35 k. d'Aïn-Bessem et à 15 k. de Bouïra ; oliviers, figuiers en quantité, forêt de pins, chênes et chênes-liège ; élevage de la chèvre.

Etoile (L'), hameau de la c. de Sidi-Chami, dép. Oran ; à 9 k. S.S.E. d'Oran, sur la route de Mangin ; culture de la vigne.

Eucalyptus (Les), station ch. de fer sur routes d'Alger à Rovigo, à 19 k. d'Alger et à 8 k. de Maison-Carrée, station desservant les vil. de Sidi-Moussa et de Rivet ; pas d'agglomération.

Eulma (Les), nom d'une c. mix., arr. Sétif, dép. Constantine ; siège de l'administration à Saint-Arnaud ; sup. 184,841 hect. ; pop.

46,720 hab. ; franç. 363, divers 58, ind. 46,290 ; céréales ; élevage : moutons 177,700, chèvres 27,616, bœufs 7,781, chevaux 5,117, mulets (race renommée) 2,622. Lacs salés, source d'eau chaude sulfureuse à Sokna, efficace pour les maladies de la peau. Température très froide l'hiver, très chaude l'été.

Eulma-Khecha, douar de la c. mix. de l'Edough, arr. Bône, dép. Constantine ; à 15 k. d'Aïn-Mokra ; 10,550 hect. ; 1,920 ind. ; céréales, fourrages, tabac ; forêt domaniale ; élevage : bœufs, chevaux, chèvres.

Eulma-Medjabria, douar de la c. de Condé-Smendou, arr. et dép. Constantine ; 1,200 hect. ; 2,134 ind.

Ez-Zoubia (V. Duveyrier, nom nouveau).

F

Faidherbe et Chevreul, centre de création récente, c. mix. de Takitount, arr. Bougie, dép. Constantine, dont le territoire se confond avec celui de Chevreul.

Farfar, fract. de tri. et cheïkhat de l'aghalik des Ziban, c. ind. et cer. de Biskra (sub. de Batna), dép. Constantine ; 680 ind.

Fedala, vil. ind. du douar Ouled-Sidi-Brahim, c. mix. des Biban, arr. Sétif, dép. Constantine ; gare la plus proche : Les Portes-de-Fer.

Fedène-Sebah, fermes importantes de la c. de Tlemcen, dép. Oran.

Fedjana, vil. de la c. de Cherchel, dép. Alger, entre Marengo et Zurich, sur la rive droite de l'oued El-Hachem ; distance d'Alger : 98 k.

Fedj-el-Arba, caravansérail, sur la route de Djidjelli à Constantine, à 39 k. de Mila.

Fedj-el-Kramis, caravansérail, sur la route de Djidjelli à Constantine, à 43 k. de Djidjelli.

Fedj-Moussa, douar de la c. d'Herbillon, arr. Bône, dép. Constantine ; 10,372 hect. ; 1,948 ind. ; céréales, pâturages abondants, forêts de chênes-liège ; élevage du bétail.

Fedj-M'zala, ch.-l. de la c. mix. du même nom, arr. et dép. Constantine ; gares les plus proches : Saint-Donat, à 45 k., Mechta-Châteaudun, à 51 k. ; pos., télégr. ; 179 hab. ; le siège de la jus. de p. est au vil. de Tiberguent.

Fedj-M'zala, nom d'une c. mix., arr. et dép. Constantine ; sup. 138,080 hect. ; pop. : 493 eur., 63,793 ind. ; eau abondante, pays sain et fertile ; forêts de chênes divers ; céréales, vigne (93 hect.), oliviers sur certains points ; arbres fruitiers : 4,282 amandiers, 11,782 grenadiers, 30,200 figuiers, noyers, câpriers ; élevage : chevaux 1,942, mulets 3,982, bœufs 16,753, moutons 67,464, chèvres 45,650 ; carrière de pierre à plâtre dans la tri. des

Ferdjioua ; mine de zinc à Bou-Cherf.

Fedjoudj, douar de la c. de Kellermann, arr. Guelma, dép. Constantine ; 4,361 hect. ; 2,671 ind. ; forêt de chênes-liège.

Fekan, douar de la c. mix. de Mascara, dép. Oran ; 8,093 hect. ; 1,612 ind., 28 eur. ; à 12 k. de la gare de Tizi ; céréales.

Félix-Faure (V. Blad-Guitoun, anc. nom).

Femme Sauvage (Ravin de la). Ravin qui s'étend du Ruisseau (partie de la c. d'Husseindey), au vil. de Birmandreïs, sur une longueur de 4 k. ; lieu plein d'ombre et de fraîcheur ; promenade recherchée des Algérois ; nombreuses maisons de campagne ; café-restaurant dit de : *La Femme-Sauvage*.

Fenaïa, douar de la c. mix. de Soummam, arr. Bougie, dép. Constantine : 5,230 hect. ; 7,735 ind. ; à 15 k. de Sidi-Aïch et à 6 k. d'El-Kseur ; pos. à la Réunion ; céréales, figuiers, oliviers, caroubiers, forêt de chênes-liège et de chênes-zéens.

Feraguig, douar de la c. mix. de Mascara, dép. Oran ; 2,843 hect. ; 1,141 ind. (anc. tri. des Beni-N'cigh), à 12 k. de Perrégaux ; céréales, figuiers ; élevage du bétail.

Ferahna, fract. de la tri. des Brarcha, c. ind. et cer. de Tébessa (sub. de Batna), dép. Constantine ; 2,010 ind.

Ferdjane, fract. de la tri. des Achèche, c. ind. et cer. de Touggourt (sub. de Batna), dép. Constantine ; 911 ind.

Ferdjioua, bordj de la c. mix. de Fedj-M'zala, arr. et dép. Constantine ; carrière de pierre à plâtre ; source d'eaux sulfureuses.

Ferdouah, fract. ind. de la c. de Sidi-Merouane, arr. et dép. de Constantine, à 8 k. de Mila.

Ferkane, ksar, oasis et cheïkhat de la c. ind. et du cer. de Tébessa (sub. de Batna), dép. Constantine ; 646 ind. ; à 15 k. Nord-Ouest de

Negrine ; culture de l'olivier, commerce d'huile et de dattes avec les caravanes du Djerid (Tunisie).

Fermatou, vil. de la c. de Sétif, à 6 k., sur la route de Sétif à Bougie ; pos., télégr. à Sétif ; 982 hab., y compris la partie du douar Chahia ; céréales, culture maraîchère ; carrière de calcaire gris-bleuâtre pour pierres de taille.

Ferme (La), vil. de la c. d'Orléansville, à 500^m ; dép. Alger ; pop. agglomérée, 854 hab. ; pop. éparsée, 577 hab. ; céréales, vigne, arbres fruitiers.

Ferme-Blanche, arrêt du ch. de fer Arzew à Duveyrier, à 42 k. d'Arzew et à 9 k. de Perrégaux ; centre principal de l'exploitation du Domaine de l'Habra et de la Macta ; ce domaine constitue la plus vaste exploitation de l'Algérie ; sup. : 24,698 hect., dont 5,000 hect. céréales, 18,000 hect. pâturages, 450 hect. vigne, 100 hect. orangeries, 50 hect. jardins maraîchers ; belles plantations d'eucalyptus, peupliers et frênes ; jumenterie importante ; 191 ind., 965 esp.

Ferme de l'Union, ferme importante, à 3 k. de Saint-Denis-du-Sig, dép. Oran ; 1,750 hect. céréales et 50 hect. vigne.

Ferme Dufourg, arrêt ch. de fer Constantine à Biskra, à 10 k. d'El-Outaïa et à 17. k. de Biskra.

Ferradja, douar de la c. mix. de Saint-Lucien, à 36 k., arr. et dép. Oran ; 8,416 hect. ; 1,266 ind., 65 eur. ; céréales, oliviers, vigne, forêts, élevage du bétail.

Ferroukha, douar de la c. de Souma, dép. Alger ; 2,222 hect. ; 4,313 ind.

Ferry (anc. nom : Oued-Djemaâ) vil. de la c. mix. de Zemmora, arr. Mostaganem, dép. Oran ; à 12 k. de Zemmora et à 13 k. de Relizane ; pos., télégr. à Relizane ; 265 hab. ; gare la plus proche : Les Salines, à 3 k. ; céréales, un peu de vigne ; élevage du bétail.

Fesdis et Kessaïa, hameau de la c. de Batna, à 10 k., dép.

Constantine; arrêt ch. de fer Constantine à Biskra; pos., télégr., à Batna; 147 hab.; céréales, vigne.

Fesguia et Lacs, hameau de la c. d'Aïn-M'lila, à 8 k., dép. Constantine; station de remonte, bordj, moulin hydraulique; lacs très poissonneux; 35 hab.

Figuier (Le) (V. Valmy, nom nouveau).

Filfila (V. Arb-Filfila).

Filiache, fract. et cheïkhat de l'aghalik des Ziban, c. ind. et cer. de Biskra (sub. de Batna), dép. Constantine; 707 ind.

F'krina, douar de la c. mix. d'Oum-el-Bouaghi, arr. et dép. Constantine: 17,925 hect.; 2,279 ind.; à 20 k. de Canrobert; céréales, élevage des moutons.

Flatters, vil. de la c. mix. de Ténés, à 29 k., dép. Alger; gare la plus proche: Orléansville, à 41 k., pos. à Orléansville, télégr.; pop. 308 hab.; céréales, vigne (75 hect.).

Fleurus, ch.-l. de c., arr. et dép. Oran, à 21 k.; station ch. de fer d'Oran à Arzew; pos., télégr.; pop. 989 hab.; vil. 989, dont 315 franç., 525 esp., 149 ind.; céréales, vigne (496 hect.); carrières de pierre à plâtre très importantes.

Flissa-M'kira, douar de la c. mix. de Dra-el-Mizan, arr. Tizi-Ouzou, dép. Alger; 5,435 hect.; 7,311 ind.; école; pépinière communale; à 16 k. de Dra-el-Mizan, à 6 k. de Tizi-R'niff et à 16 k. de la gare des Issers; céréales.

Fodda (anc. tri. des Attafs), douar dont le territoire est réparti: c. de Carnot, 445 hect., 1,506 ind.; c. d'Oued-Fodda, 8,079 hect., 1,397 ind.

Foës (Les), fract. ind. du vil. de Belle-Fontaine, dép. Alger.

Fondouk, ch.-l. de c., arr. et dép. Alger, à 32 k.; gare la plus proche: Maison-Blanche, à 10 k.; pos., télégr.; pop. 4,982 hab.; vil. 600, franç. 468, esp. 326, ind. 4,121, divers 68; céréales, vigne (390 hect.), tabac, culture maraîchère; fabri-

ques de crin végétal et d'huile; élevage très développé: mulets, bœufs, moutons; marché important; à 7 k., barrage, dit du Hamiz, pouvant retenir 14 millions de mètres cubes d'eau servant à arroser la partie de la plaine de la Mitidja, comprise entre Fondouk et la mer. Douar: Arbatache (partie), 3,816 hab.

Fontaine (Bains), arrêt ch. de fer sur routes d'Alger à Coléa, à 10 k. d'Alger.

Fontaine-Chaude, hameau de la c. mix. d'Aïn-él-Ksar, dép. Constantine; à 32 k. de Batna; arrêt du ch. de fer Constantine-Biskra; 15 hab.; très bons pâturages; élevage des bestiaux: bœufs, moutons; moulin.

Fontaine des Gazelles, oasis, à 37 k. de Biskra, dép. Constantine; arrêt ch. de fer Constantine à Biskra; palmiers-dattiers, arbres fruitiers.

Fontaine du Génie, vil. de la c. mix. de Gouraya, dép. Alger, à 165 k., sur le bord de la mer; distance de Cherchel, 14 k.; gare la plus proche: Marengo, à 44 k.; pos. télégr. à Novi; 118 hab. céréales, vigne (125 hect.); carrière de pierre pour pavés: mines de fer d'Aïn-Sadouna, à 6 k. Ouest-Sud-Ouest et à l'Oued-Messelmoun, à 2 k.

Fornaka, hameau de la c. de La Stidia, à 13 k., arr. Mostaganem, dép. Oran; gares les plus proches: La Macta et Debrousseville; pos., télégr. à Mostaganem; pop. 360 hab.; céréales, vigne; fabriques de crin végétal.

Fortassa (nom nouveau; Uzele-Duc), hameau de la c. mix. de Cacherou, arr. Mascara, à 54 k., dép. Oran, à 169 k.; station ch. de fer Mostaganem à Tiaret; télégr. à la gare, pos. à Relizane; 475 hab.; eau abondante; céréales, un peu de vigne; marché important pour grains et bestiaux.

Fort-de-l'Eau, ch.-l. de c., arr. et dép. Alger, à 18 k.; gare la

plus proche : Maison-Carrée, à 7 k.; pos., télégr.; pop. 2,386 hab.; vil. 1,122; franç. 217, naturalisés 300, esp. 1,144, ind. 671, divers 54; climat très sain, site superbe, station balnéaire très fréquentée, hôtel de 1^{er} ordre, casino, nombreuses villas; la principale culture est les primeurs : artichauts, haricots verts pour l'exportation; vigne (483 hect.); services fréquents de voitures et de bateaux d'Alger à Fort-de-l'Eau.

Fort-Génois, carrière de calcaire gris à grains fins, sur le bord de la mer, à 9 k. environ du port de Bône, par la mer; la carrière, qui est desservie par un ch. de grande communication de 10 k., fournit surtout des moellons qui reviennent à 4 fr. 50 le mètre cube à Bône.

Fort-Lallemand (V. Hassi-ben-Heïrane).

Fort-Mac-Mahon (V. Hassi-el-Homeur).

Fort-Miribel (V. Hassi-Chebaba).

Fort-National, ch.-l. de c., arr. de Tizi-Ouzou, à 27 k., dép. Alger, à 131 k.; gare la plus proche : Tizi-Ouzou; pos., télégr., jus. de p.; pop. du vil. : 353 hab., non compris la garnison qui est de 600 hommes; place forte importante dans la Kabylie, garnison, hôpital militaire; altitude : 912 mètres; céréales, vigne (93 hect.), oliviers, figuiers; marché kabyle important : blé, orge, bœufs, figues, laines, fruits divers, etc.; promenades charmantes aux environs. Fract. ind.: Aït-Akerma et Aït-Irdjen, du douar Oussameur.

Fort-National, nom d'une c. mix., dont le siège est à Fort-National (ville); sup. 33,789 hect.; pop. 158 eur., 55,538 ind.; céréales, oliviers, figuiers, vigne en treille; élevage : 4,700 bœufs, 3,958 moutons, 804 mulets. Les ind., très industriels, fabriquent des couteaux, de la bijouterie, des tapis et burnous en laine; instruction

très développée par la création de nombreuses écoles kabylo-françaises; climat tempéré.

Foughal, douar de la c. de Gouraya, dép. Alger; 3,820 hect.; 1,700 ind.

Foughalla, oasis du cheïkhat El-Amri et Foughalla, de l'aghalik des Ziban, c. ind. et cer. de Biskra (sub. de Batna), à 46 k. de Biskra.

Fouka, ch.-l. de c., arr. et dép. Alger, à 40 k.; gare la plus proche : Coléa, à 4 k.; pos., télégr.; pop. : 1,243 hab.; vil. 843; franç. 659, ita. 240, ind. 308; climat très sain; céréales, vigne (978 hect.), culture maraîchère.

Fouka-Marine, hameau de la c. de Fouka, sur le bord de la mer; belle plage très fréquentée; 108 hab., dont 48 esp.

Foy (anc. nom : Sidi-Nassar), vil. de la c. de Jemmapes, à 4 k., arr. Philippeville, à 35 k., dép. de Constantine; pos., télégr. à Jemmapes; 105 hab.; céréales, vigne (245 hect.), chênes-liège; culture maraîchère; à 2 k. du vil., eaux salines d'Oued-Hamimin; petit établissement thermal.

Fradha, tri. et caïdat de la c. mix. et du cer. de Méchéria (sub. d'Aïn-Sefra), dép. Oran; 566 ind.

Frais-Vallon, vil. à 3 k. d'Alger, entre les pentes abruptes de la montagne Bouzaréa, qui mérite son nom par l'agréable température qui y règne constamment. De coquettes villas s'abritent à l'ombre de ses riants vergers, au bord du ruisseau.

Franchetti, vil. de la c. mix. de Saïda, à 21 k., arr. Mascara, dép. Oran, à 175 k.; station ch. de fer Arzew à Duvyrier; télégr. à la gare, pos. à Saïda; pop. 135 franç., 238 esp., 35 ind., 3 isr.; céréales, vigne (90 hect.), légumes, fruits; commerce de bois et charbon; source sulfureuse d'Aïn-el-Hammam, à 12 k.; mine de fer, carrière de grès fin, tuilerie mécanique, ruines romaines.

Fraoucen, douar de la c. de Mekla, arr. Tizi-Ouzou, dép. Alger; 2,953 hect.; 7,479 ind.

Fréha, vil. de la c. mix. du Haut-Sebaou, arr. Tizi-Ouzou, à 35 k., dép. Alger, à 135 k.; à 6 k. d'Azazga; gare la plus proche: Tizi-Ouzou; télégr. municipal, pos. à Tizi-Ouzou; 79 hab.; céréales, vigne, sorgho; élevage et engrais du bétail.

Frenda, ch.-l. de la c. mix. du même nom, arr. Mascara, à 105 k., dép. Oran; gare la plus proche: Tiaret, à 56 k.; pos., télégr., jus. de p., poste militaire; 1,922 hab.; 713 eur., 1,209 ind.; altitude 1,170^m; marché important pour laines, moutons, bœufs, chevaux, tapis et couvertures arabes.

Frenda, nom d'une c. mix., arr. Mascara, dép. Oran; sup. 280,676 hect.; pop. 24,510 hab.; 682 franc., 320 esp., 330 marocains, 212 isr., 22,900 ind.; céréales, vigne (123 hect.), forêts importantes; élevage: chevaux, bœufs, moutons; la c. nourrit, 533,000 moutons, 2,252 chevaux, 63,180 chèvres, 8,460 bœufs, 434 chameaux; fabrication de tapis, couvertures, burnous arabes; marché le jeudi à Frenda, le mercredi à Tagremaret, le dimanche à Djilali-ben-Amar.

Fretis, caravansérail, sur la

route de Bossuet à Asla, à 60 k. d'El-Amra, dép. Oran.

Frikat, douar de la c. mix. de Dra-el-Mizan, arr. Tizi-Ouzou, dép. Alger, à 10 k. de Boghni et à 8 k. de Dra-el-Mizan; 2,934 hect.; 4,081 ind.; école; oliviers, figuiers.

Frikat, douar de la c. mix. des Rhira, arr. Sétif, dép. Constantine; 3,182 ind.; à 7 k. de Colbert; céréales; élevage: bœufs, moutons, chevaux; lac salé.

Froha, douar de la c. mix. de Mascara, dép. Oran; 8,105 hect.; 2,053 ind., 30 eur.; gare la plus proche: Froha; céréales.

Froha, vil. de la c. mix. de Mascara, à 11 k.; station ch. de fer Arzew à Duveyrier; pos. à Thiersville; 292 hab.; céréales, vigne (65 hect.).

Fromentin (anc. nom: Tad-jena), vil. de création récente, c. mix. de Ténès, arr. Orléansville, dép. Alger; à 32 k. de Ténès (par Cavaignac), à 14 k. de Cavaignac et à 12 k. des Trois-Palmiers; gare la plus proche: Orléansville, à 39 k.; pop. 94 hab.; céréales, un peu de vigne.

Ftaït et Abadlia, tri. et caïdat de la c. ind. et du cer. de Touggourt (sub. de Batna), dép. Constantine; 480 ind.

G

Galbois (anc. nom: El-Anasser) vil. de la c. mix. de Maâdid, arr. Sétif, dép. Constantine; station ch. de fer Alger à Constantine; à 6 k. de Bordj-bou-Arréridj et à 62 k. de Sétif; télégr., école; 112 hab.; céréales, vigne, élevage des bœufs.

Gambetta, vil. des environs d'Oran, but de promenade très recherché par les Oranais; nombreuses villas; desservi par les tramways électriques d'Oran.

Garboussa, douar de la c. mix.

de La Mina, arr. Mostaganem, dép. Oran; à 10 k. de Clinchant et à 4 k. de la gare de L'Hillil; 2,067 hect.; 1,263 ind.; céréales, élevage du bétail.

Garest, douar de la c. mix. de Soummam, arr. Bougie, dép. Constantine; à 35 k. de Sidi-Aïch; 3,200 hect.; 2,866 ind.; céréales, figuiers, oliviers, caroubiers.

Gar-Rouban, hameau industriel de la c. mix. de Lalla-Maghria, arr. Tlemcen, dép. Oran; à

30 k. Sud de Lalla-Maghrnia, à 78 k. de Nemours et à 24 k. d'Oudjda, la ville marocaine la plus rapprochée de la frontière; 57 hab.; mine de plomb argentifère très riche, en pleine exploitation.

Garta, fract. et cheïkhat de l'aghalik des Ziban, c. ind. et cer. de Biskra (sub. de Batna), dép. de Constantine; 507 ind.

Gastonville, ch.-l. de c., arr. Philippeville, à 25 k., dép. Constantine; gare la plus proche: Robertville, à 4 k.; télégr. municipal, pos. à Robertville; pop. 207 eur., 3,405 ind.; eau abondante; céréales, vigne (63 hect.); grande olive communale de 145 hect.; élevage du bétail, particulièrement des bœufs. Douar: Oued-Ksob, 2,419 ind.

Gastu, ch.-l. de c., arr. Philippeville, à 53 k., dép. Constantine, à 100 k.; gare la plus proche: Guelma, à 37 k.; pos., télégr. à Aïn-Mokra; pop.: 160 eur., 2,017 ind.; vil. situé au milieu de forêts; culture des céréales, vigne (143 hect.), oliviers, élevage du bétail. Douars: Ouled-Ghrara (partie), Radjeta.

Géryville, ch.-l. de c. mix., poste militaire très important dans le territoire de commandement de la sub. de Mascara, dép. Oran, à 340 k.; gare la plus proche: Bough-Ktoub, à 106 k.; à 200 k. de Laghouat et à 300 k. de Tiaret; pos., télégr.; pop. du vil. 1,850 hab., dont 327 étrangers; siège du commandement supérieur du cer.; hôpital militaire; eau abondante, magnifiques jardins, belles plantations créées par les soins de l'autorité militaire: sup. de la c.: 3,000,000 d'hect.; pop. 34,735 ind., 1,089 eur.: 29,525 palmiers, 9,600 figuiers et 7,520 autres arbres; plaines immenses d'alfa; élevage important du bétail: 223,080 moutons, 52,785 chèvres, 1,978 bœufs, 1,642 chevaux, 110 mulets, 19,501 chameaux. Températures extrêmes: 7° au-dessous de 0 et 40° au-dessus. Un périmètre de colonisation est en

création; il comprendra un territoire de 4,788 hect., avec un communal de 1,900 hect. et 134 lots de 20 hect. chacun.

Gahlia, anc. tri. des Ouled-Ghalia, douar de la c. mix. d'Ouarsenis, arr. Orléansville, dép. Alger; 5,462 hect.; 1,803 ind.; à 15 k. de Bordj-Beni-Hindel; céréales, arbres fruitiers, forêts importantes; eaux thermales, à 9 k. de Bordj-Beni-Hindel.

Ghamra ou **R'amra** (V. R'amra).

Ghamras, fract. ind. et fermes isolées de la c. de Bou-Tlélis, arr. et dép. Oran, à 42 k.; gare la plus proche: Lourmel; 193 franç., 483 étrangers, 1,172 ind.; céréales et vigne.

Gharabas, douar de la c. mix. de Berrouaghia, arr. Médéa, dép. Alger; 3,975 hect.; 1,441 ind., 12 eur.; à 18 k. de Berrouaghia; céréales, fourrages; élevage: bœufs, moutons, chèvres.

Ghardaïa, ville, banlieue, ksar, rattachés à la c. ind. d'El-Goléa (sub. de Laghouat), dép. Alger. La ville de Ghardaïa, ch.-l. de l'annexe, est située à 189 k. de Laghouat, à 189 k. d'Ouargla, à 266 k. d'El-Goléa, à 91 k. de Guerrara, à 651 k. d'Alger et à 511 k. de Berrouaghia, gare la plus proche; poste militaire important, jus. de p. militaire, hôpital pour les ind.; pos., télégr., téléph.; 9,415 hab.; oasis de 72,674 palmiers; culture des légumes, vigne en treille.

Ghardaïa, annexe de la c. ind. d'El-Goléa (subdiv. de Laghouat); 190,000 palmiers-dattiers répartis dans les diverses oasis; 24,000 arbres fruitiers; élevage: moutons 14,700, chèvres 15,000, mulets 483, chameaux 4,600.

Ghassoul, tri., ksar et caïdat de la c. mix. et du cer. de Géryville (sub. d'Aïn-Sefra), dép. Oran; 480 ind., 10 eur.; le ksar est situé à 43 k. Sud de Géryville.

Ghellaïe, douar de la c. de

Blida, dép. Alger ; 3,751 hect. ; 1,160 ind.

Ghementa, tri. et caïdat de la c. ind. de Tiaret-Aflou, annexe d'Aflou (sub. de Mascara), dép. Oran ; 543 ind.

Ghemougat, fract. de l'aghalik et de la tri. des Ziban, c. ind. et cer. de Biskra (sub. de Batna), dép. Constantine ; 672 ind.

Gherazla, douar de la c. mix. de Maâdid, arr. Sétif, dép. Constantine : 7,986 hect. : 2,053 ind. : à 43 k. de Bordj-bou-Arréridj : céréales, élevage des moutons et des bœufs.

Gherazla, douar de la c. mix. de Jemmapes, à 30 k., arr. Philippeville, dép. Constantine ; 3,037 hect. ; 532 ind. ; céréales, forêts, oliviers.

Ghezala, douar de la c. mix. de Jemmapes, arr. Philippeville, dép. Constantine ; 5,465 hect. ; 1,850 ind. ; céréales, un peu de vigne, élevage du bétail ; nombreuses fermes à une distance moyenne de 7 k. Sud de La Robertsau et de 18 k. de Jemmapes.

Ghirane, fract. ind. de la c. de Miliana, dép. Alger.

Ghirène, vil. ind. de la c. du Hamma, dép. Constantine ; 54 hab.

Ghomeriane, douar de la c. mix. de Fedj-M'zala, à 25 k., arr. et dép. Constantine ; 5,233 hect. ; 4,517 ind. ; céréales ; élevage : moutons, bœufs, mulets.

Ghouadi, douar de la c. mix. de Frença, arr. Mascara, dép. Oran ; 41,000 hect. : 1,602 ind., 25 eur. : céréales ; élevage : chevaux, bœufs, moutons ; commerce de laines.

Ghualize, douar de la c. mix. de La Mina, arr. Mostaganem, dép. Oran ; 4,036 hect. ; 2,046 ind. ; à 10 k. de Clinchant et à 3 k. de la gare de L'Hillil ; céréales, vigne, élevage du bétail.

Ghoufirat-Ouled-Dani, douar de la c. mix. de La Mina, arr. Mostaganem, dép. Oran ; 2,282 hect. ; 456 ind., 21 eur. ; à 30 k. de

Clinchant : traversé par la ligne de Mostaganem à Tiaret et desservi par la gare de Mekahlia, qui se trouve sur son territoire ; la plus grande partie en forêt.

Ghoufirat-Sefissifa, douar de la c. mix. de La Mina, arr. Mostaganem, dép. Oran ; 2,474 hect. ; 1,240 ind. ; à 25 k. de Clinchant : céréales, élevage du bétail, forêts.

Ghribs, douar de la c. mix. du Djendel, arr. Miliana, dép. Alger ; 16,038 hect. ; 4,285 ind. ; à 15 k. de Lavigerie, à 33 k. de la gare d'Affreville et à 42 k. de Miliana : céréales, vigne, forêts ; élevage du bétail.

Gosbate, douar de la c. mix. d'Ouled-Soltan, arr. Batna, dép. Constantine ; 27,627 hect. ; 4,271 ind. ; à 30 k. de N'gaous ; céréales, forêts de cèdres à Guéthiane, forêt de chênes ; élevage du mouton.

Gouadcha, fract. de la tri. des Arab-Chéraga, c. ind. et cer. de Biskra (sub. de Batna), dép. Constantine ; 675 ind.

Goudjila, ksar, à 60 k. Sud-Est de Tiaret, arr. Mostaganem, dép. Oran ; ce ksar servit de dépôt, en 1841, à Abd-el-Kader, pour ses armes et ses munitions.

Gouersa, fermes de la c. de Gastu, arr. de Philippeville, dép. Constantine ; 7 hab.

Gounod (anc. nom : El-Guelâa), centre de création récente dans le douar Cheniour, c. mix. de l'Oued-Cherf, arr. Guelma, dép. Constantine ; à 32 k. de Guelma, à 15 k. de Renier et à 35 k. d'Aïn-Amara ; 76 hab. ; céréales, élevage du bétail, station de monte.

Gouraya, ch.-l. de c., arr. et dép. Alger, à 115 k. ; gare la plus proche : Marengo, à 59 k. ; à 30 k. de Cherchel ; pos., télégr. : pop. 4,039 hab. ; vil. 324 ; franç. 218, ind. 3,780, divers 41 ; sur le bord de la mer, belle plage : eau abondante ; céréales, oliviers, vigne (316 hect.), vin réputé, fabrique d'huile d'olive ; mine de fer (hématite) ; ruines romaines ; mine

de fer à Aïn-Sadouna, à 4 k. du vil. ; un débarcadère, nouvellement construit, pour favoriser les régions voisines dépourvues de moyens de communication.

Gouraya, nom d'une c. mix., arr. et dép. Alger, dont le siège de l'administration est à Cherchel (ville) ; sup. 81,558 hect. ; pop. 559 franç., 177 esp., 24,908 ind. ; céréales, vigne (1,195 hect.), oliviers, arbres fruitiers, forêts de chênes-liège et de pins d'Alep : élevage : bœufs 6,495, moutons 8,896, chèvres 59,789 ; moulins à huile ; mines de fer au douar Larhat, à 3 k. Sud de Villebourg ; à Aïn-Sedma, à 6 k. de Fontaine-du-Génie.

Gouraye, douar de la c. mix. de Morsott, arr. et dép. Constantine ; 42,126 hect. : 6,601 ind. ; 806 eur. ; à 15 k. de Tébessa ; culture : blé et orge ; gisements de phosphates en active exploitation : au Djebel-Konif, à 28 k. de Tébessa, par la The Constantine-Phosphate Company Limited ; au Djebel-Dyr, à 15 k. de Tébessa, par la Société française des phosphates du Dyr, et la Société française des phosphates de Tébessa, à 9 k. de cette ville.

Gourn, douar de la c. mix. d'Oum-el-Bouaghi, arr. et dép. Constantine ; à 3 k. de Canrobert ; céréales, élevage du mouton.

Goussinet, fract. ind. du vil. et de la c. d'El-Ouricia, arr. Sétif, dép. Constantine ; 338 hab. ; céréales, élevage du bétail.

Grarem, ch.-l. de c., arr. et dép. Constantine, à 60 k. ; gare la plus proche : Constantine ; télégr. municipal, pos. à Mila ; pop. 248 franç., 6,650 ind. ; céréales, vigne (55 hect.), arbres fruitiers en abondance : orangers, pêcheurs, abricotiers ; climat doux en hiver ; eaux thermales à Batsi. Douars : Sidi-Abdelmelek et Beni-Harroun.

Gravelotte, hameau de la c. de Grarem, à 7 k. ; dép. Constantine ; pos., télégr. à Grarem ; 32

hab. ; culture : blé, orge, maïs sorgho ; eau abondante.

Grenouillère (La), bains de mer, à 1,500^m de Bône, très fréquentés par les Bônois ; établissements de bains, restaurants, cafés.

Gros-Pin (Le), halte sur la route d'Affreville à Téniet-el-Had, dép. Alger, à 19 k. d'Affreville.

Guebelt-Z'dim, douar de la c. mix. de Rhira, arr. Sétif, dép. Constantine ; à 15 k. de Colbert ; 3,780 hect. ; 800 ind. ; céréales ; élevage : bœufs, chevaux, moutons.

Gueddila, petite oasis, à côté du douar Djemmora, c. mix. d'Aïn-Touta, arr. Batna, dép. Constantine ; 9,000 palmiers-dattiers.

Gué-de-Constantine, vil. de la c. de Kouba, à 3 k., dép. Alger, à 15 k. : station ch. de fer Alger-Oran ; pos., télégr. à Kouba ; 125 hab. ; céréales, vigne ; briqueterie importante, minoterie, papeterie pour papier d'emballage.

Gué-de-Mokta-el-Oust, caravansérail, auberge, sur la route d'Alger à Laghouat, à 61 k. de cette ville, dép. Alger.

Gué-du-Nador, à 2 k. Nord-Ouest de Zurich, dép. Alger, sur le ch. qui conduit à Tipaza.

Guelaâ-bou-Sba, ch.-l. de c., arr. Guelma, à 10 k., dép. Constantine, à 120 k. ; gare la plus proche : Guelma ; télégr., pos. à Guelma ; pop. 145 eur., 1,310 ind. ; eau en abondance ; céréales, vigne (60 hect.) ; carrière de pierre à bâtir. Fraction ind. d'Aouara, 700 hab. Douar : Mouelfa.

Guellal, fermes de la c. mix. de Rhira, arr. Sétif, à 19 k., dép. Constantine ; gare la plus proche : Hammam, à 4 k. ; télégr., pos. à Mesloug, à 8 k. ; 62 hab. ; céréales, prairies, élevage du bétail.

Guellal, douar de la c. mix. de Rhira, arr. Sétif, dép. Constantine ; 3,113 hect. ; 1,450 ind. ; à 14 k. de Colbert ; gare la plus proche : Mesloug, à 8 k. ; pos. à Mesloug ; céréales, foin : élevage : moutons et chevaux ; carrière de plâtre.

Guelma, ch.-l. de c. et d'arr., dép. Constantine, sur la rive droite de la Seybouse ; à 119 k. de Constantine et à 64 k. de Bône, port le plus proche ; gare ch. de fer Bône à Kroubs ; pos., télégr. ; sous-préf., trib. de 1^{re} instance, hôpital militaire ; 7,833 hab. ; ville 5,700 ; franç. 1,733, ita. 447, isr. 715, divers 534, ind. 4,504 disséminés dans les douars Ouled-Semane et Ouled-Harrid ; sol très fertile ; céréales, tabac, vigne (194 hect.), arbres fruitiers, oliviers ; marché important.

Guelma (Arr. de). L'arr. de Guelma est de régime essentiellement montagneux ; culture des céréales et en général toutes les cultures du Tell. La vigne, peu cultivée (1,922 hect.), est prospère à Guelma, Héliopolis, aux Beni-Salah. Cet arr. possède une race bovine très estimée ; l'élevage du mouton et de la chèvre, qui est presque exclusivement cantonné dans les c. mix. de Séfia et de Souk-Arhas, produit environ 164 mille moutons et 72,000 chèvres : mines d'antimoine au Djebel-Taya, à 31 k. Ouest de Guelma, et à Ouled-Ali, à 16 k. N.-N.-O. Mines de zinc : Bou-Zitoun, à 6 k. Nord ; Hammam - N' Bails, à 23 k. Est ; Chdedda, à 23 k. Est ; mine de fer à Tartara, à 18 k. Est ; carrières de marbre à Mahouna, à 6 k. Sud, et au Djebel-Hallouf, à 3 k. Sud ; carrière de pierre à bâtir à Nador, à 18 k. Est de Guelma.

Guelta, centre *en projet*, c. mix. de Ténès, arr. Orléansville, dép. Alger.

Gueltabou, fract. ind. de la c. de Sidi-Moussa, dép. Alger ; 1,358 ind., y compris Raïs.

Guel-es-Stel, caravansérail, auberge, sur la route d'Alger à Laghouat ; à 40 k. du Rocher de Sel et à 99 k. de Boghari.

Guel-oz-Zerga, hameau ind. de la c. d'Aumale, dép. Alger ; 45 hab.

Guel-Saïd, vil. ind. du douar

Fedjoudj, c. de Kellermann, arr. Batna, dép. Constantine.

Guel-Zerga, douar de la c. de Saint-Arnaud, arr. Sétif, dép. Constantine ; 8,202 hect. ; 2,321 ind. ; céréales, élevage du bétail ; marché important.

Guémar, tri. et cheïkhat indépendant de la c. ind. de Touggourt, annexe d'El-Oued (sub. de Batna), dép. Constantine ; 4,531 ind., 31 eur. ; oasis la plus importante du Souf ; à 14 k. d'El-Oued et à 84 k. de Touggourt ; centre religieux du Souf.

Guemmour, vil. ind. du douar Sidi-M'barek, c. mix. de Maâdid, arr. Sétif, dép. Constantine ; gare la plus proche : Galbois.

Guemoune, vil. ind. du douar Beni-Ourtilane, c. mix. de Guer-gour, arr. Bougie, dép. Constantine ; école.

Guenadza, tri. et caïdat de la c. ind. de Tiaret-Aflou (sub. de Mascara), dép. Oran ; 540 ind.

Guendoul, vil. ind. du douar Mekla, c. mix. du Haut-Sebaou, arr. Tizi-Ouzou, dép. Alger ; gare la plus proche : Allaghan.

Guentis, fract. et cheïkat du douar des Sidi-Abid, c. ind. et cer. de Tébessa (sub. de Batna), dép. Constantine : 420 ind.

Guera-el-Guellif, lac salé de 500 hect., sur la route d'Ouled-Rhamoun à Aïn-Beïda, à 73 k. Sud 25° Est de Constantine et à 30 k. d'Aïn-Beïda.

Guera-el-Hout (Etang des Poissons), de 1,800 hect., à 6 k. de La Calle, dép. Constantine.

Guera-el-Oubeïra, étang salé de 2,200 hect., à 5 k. 500 de La Calle, dép. Constantine.

Guera-el-Tarf, lac salé de 20,000 hect., sur la route d'Ouled-Rhamoun à Aïn-Beïda, à 28 k. Ouest 32° Sud d'Aïn-Beïda ; exploitation importante.

Gueraridj, tri. et caïdat de la c. mix. et du cer. de Géryville (sub. d'Aïn-Seïra), dép. Oran ; 1,206 ind.

Guerbès, douar de la c. mix.

de Jemmapes, à 32 k., arr. Philippeville, dép. de Constantine; 5,617 hect.; 336 ind.; céréales, oliviers, forêts de chênes-liège très importantes, élevage du bœuf.

Guebous, vil. ind., à 16 k. de Nemours, dép. Oran, et à 6 k. de Sidi-Brahim. Monument funéraire, *Colonne Montagnac*, portant sur ses quatre faces la date, 24 sept. 1845, et les noms de Montagnac, Froment-Coste et Gentil de Saint-Alphonse.

Gueboussa, douar de la c. mix. du Cheliff, arr. Orléansville, dép. Alger; à 20 k. de Lamartine; gare la plus proche: Orléansville; 11,538 hect.; 3,973 ind.; céréales, élevage du mouton.

Guercha, douar de la c. mix. de Frença; arr. Mascara, dép. Oran; 25,196 hect.; 1,405 ind.; céréales; élevage: chevaux, bœufs, moutons.

Guerdjoum, douar de la c. mix. de Mascara, dép. Oran; 11,137 hect.; 3,273 ind., 94 eur.; à 10 k. de la gare d'Oued-Taria; céréales.

Guergour, nom d'une c. mix., arr. Bougie, dép. Constantine, dont le siège est au vil. de Lafayette; sup. 126,502 hect.; pop. 224 eur., 69,059 ind.; céréales, oliviers, forêts, arbres fruitiers, particulièrement figuiers, vigne kabyle (650 hect.); élevage: chevaux 735, mulets 2,069, bœufs 7,253, moutons 33,288, chèvres 27,178; mines de plomb, de fer, de cuivre, dans les douars Beni-Chebana, Harbil, Ourtilane, Bou-Sellam; eaux thermales très abondantes (48°), au Hammam-Guergour.

Guergour, douar de la c. mix. de Takitount, arr. Bougie, dép. Constantine; 2,193 hect.; 875 ind.; à 4 k. de Périgotville et à 31 k. de la gare de Sétif; céréales; élevage: chevaux, bœufs, moutons.

Guergour, fract. de la tri. du même nom, rattachée à la c. d'Aïn-Roua, arr. Sétif, dép. Constantine; 400 hect.; 218 ind.

Guern-Amar, douar de la c.

mix. de Meskiana, arr. et dép. Constantine; 18,670 hect.; 1,439 ind.; à 16 k. de Meskiana et à 30 k. d'Aïn-Beïda; céréales, forêts (9,234 hect.); élevage: moutons, chèvres.

Guerrara, ksar et oasis de la c. ind. d'El-Goléa, annexe de Ghardaïa (sub. de Laghouat), dép. Alger; 3,503 ind.; à 89 k. de Ghardaïa, à 150 k. de Touggourt et à 283 k. de Laghouat; pos. à Ghardaïa; oasis de 30,000 palmiers; commerce de tissus de laine.

Guerrouaou, douar de la c. mix. de Renault, arr. Mostaganem, dép. Oran; 1,814 ind.; 7,130 hect.; à 15 k. de la gare de Saint-Aimé; céréales; élevage: bœufs, moutons.

Guerrouma, douar de la c. mix. de Palestro, à 30 k., dép. Alger; 11,298 hect.; 5,662 ind., 57 eur.; mine de zinc en exploitation; céréales, oliviers.

Guertoufa, douar de la c. mix. de Tiaret, à 20 k., arr. Mostaganem, dép. Oran; 24,442 hect.; 3,298 ind.; céréales, forêts; élevage: bœufs, chevaux, moutons, chèvres.

Guertoufa, vil. de la c. mix. de Tiaret, arr. Mostaganem, dép. Oran; à 8 k. de Tiaret et à 8 k. de Takdempt; pos., télégr. à Tiaret; 299 hab., dont 48 étrangers; céréales, vigne, forêts; élevage: bœufs, moutons; carrière de pierre à plâtre à la Montagne-Carrée.

Guessibat, mehta de la c. d'Arzew, dép. Oran; 38 ind., 162 esp.

Guethna (La), fract. de la c. de Dublineau, arr. Mascara, dép. Oran; 62 hab.; station ch. de fer Arzew à Duveyrier, à 9 k. de Dublineau, et groupes de fermes; culture de la vigne (220 hect.).

Guettara, douar de la c. mix. d'El-Milia, arr. et dép. Constantine; 4,830 hect.; 3,103 ind.; à 70 k. d'El-Milia, à 25 k. de Constantine et à 15 k. de Bizot; céréales, sorgho, maïs; forêt de chênes-liège des Mouïa, à l'Etat; élevage: che-

vaux, bœufs, moutons, chèvres; trois moulins à farine.

Guettar-el-Aïech, ch.-l. de c., arr., dép. Constantine, à 18 k.; gare la plus proche : El-Guerrah, à 9 k.; pos., télégr. à El-Guerrah; pop. 37 franç., 1,688 ind.; terres fertiles; blé, orge, élevage du bétail; gisements de phosphates.

Guezet-Guergour, vil. ind. du douar Ikhelidjene, c. mix. de Guergour, arr. Bougie, dép. Constantine; école.

Guiard (anc. nom : Aïn-Tolba), vil. de la c. d'Aïn-Khial, à 8 k., dép. d'Oran; pos., télégr. à Aïn-Temouchent; gare la plus proche : Aïn-Temouchent, à 15 k.; eau abondante; terrain accidenté; céréales, vigne (214 hect.); 274 hab.

Guidjal, douar de la c. mix. des Eulma, arr. Sétif, dép. Constantine; à 20 k. de Saint-Arnaud et à 16 k. de Sétif; 8,895 hect.; 3,172 ind.;

céréales, élevage des chevaux et moutons.

Guillaumet, centre *en projet*, de la c. mix. d'Ammi-Moussa, arr. Mostaganem, dép. Oran; gare la plus proche : Sidi-Mohamed-ben-Aouda, à 45 k.

Guirès (anc. tri. des Ouled-bel-Haïa), douar de la c. mix. de Zemmora, à 45 k., arr. Mostaganem, dép. Oran; 9,715 hect.; 1,419 ind.; céréales, élevage du bétail.

Guyotville, ch.-l. de c., arr. et dép. Alger, à 15 k.; station ch. de fer sur route Alger-Coléa; pos., télégr.; pop. franç. et naturalisés 972, esp. 908, ita. 840, divers 32, ind. 68, total 2,820 hab.; climat très sain, belle situation, terres excellentes; grande culture des primeurs et particulièrement du raisin chasselas pour l'exportation; vigne (850 hect.), vin réputé; grand commerce de primeurs; eau abondante et de bonne qualité.

H

Haboucha, douar de la c. mix. de Cacherou, arr. Mascara, dép. Oran; 8,317 hect.; 2,107 ind.; à 18 k. de Palikao; céréales; élevage : bœufs, moutons, chèvres.

Habra (L'), hameau de la c. de Perrégaux, à 6 k., dép. Oran; pos. à Perrégaux : 73 ind., 236 esp.; céréales, vigne (175 hect.). Ne pas confondre avec Habra (Bou-Henni), station ch. de fer Alger-Oran.

Habra, fract. ind. du douar Atba-Djellaba, c. de Bou-Henni, dép. Oran; 207 ind.

Hachem-Darough, douar de la c. de Tounin, arr. Mostaganem, dép. Oran; 1,756 ind.

Haddada, douar de la c. mix. de Souk-Ahras, arr. Guelma, dép. Constantine; 8,600 hect.; 1,695 ind.; à 45 k. de Souk-Ahras, sur la route du Kef, limitrophe avec la Tunisie; forêt de pins et de chênes-verts; terres de bonne qualité;

ruines romaines importantes à Sidi-Youssef.

Hadjadj, tri. et caïdat de la c. ind. et de la sub. de Laghouat, dép. Alger; 1,191 ind.

Hadjadja, douar de la c. mix. de Mascara, à 18 k., dép. Oran; 4,085 hect.; 1,751 ind.; céréales.

Hadjerat-M'Guil, fract. de la c. mix. de Méchéria, cer. d'Aïn-Sefra, dép. Oran; 90 ind., 34 étrangers; station ch. de fer Arzew à Duveyrier, à 18 k. de Duveyrier et à 100 k. d'Aïn-Sefra.

Hadjerès, section de la c. mix. de M'sila, à 30 k. (tri. des Souama), arr. Sétif, dép. Constantine; 10,000 hect.; 360 ind.; pop. nomade; culture des céréales dans les parties irrigables; élevage : moutons, chameaux.

Hadjoutes, anc. tri. réunie à la c. d'Ameur-el-Aïn, arr. et dép. Alger; 1,105 hab.

Haïdous, fract. de tri. de la c. mix. de l'Aurès, arr. Batna, dép. Constantine; 1,465 ind.; à 48 k. de Lambèse; peu de céréales, nombreux jardins à fruits, élevage des moutons et des chevaux.

Haïtia, vil. ind. de la c. mix. de Cacherou, arr. Mascara, à 28 k., dép. Oran; gare la plus proche: Fortassa, à 8 k.; pos. à Palikao: 120 hab.; céréales, vigne, élevage du bétail.

Hall-el-Der, douar de la c. mix. de M'sila, arr. Sétif, dép. Constantine; 1,341 hect.; 690 ind.; ce douar a été réuni à la fract. d'Ouitlane pour former le douar Ouitlane (V. Ouitlane).

Halloufa (V. Bou-Halloufa).

Halloufa, hameau, gîte d'étape, sur la route d'Aïn-Beïda à Tébessa; à 50 k. d'Aïn-Beïda et à 34 k. de Tébessa; contrée très pittoresque.

Hamadena, douar de la c. mix. de Renault, arr. Mostaganem, dép. Oran; 7,211 hect.; 2,525 ind.; à 7 k. de la gare de Saint-Aimé; céréales; élevage: chevaux, bœufs, moutons.

Hamadena, vil. de la c. mix. de Renault, à 45 k., arr. Mostaganem, à 90 k., dép. Oran; gare la plus proche: Saint-Aimé, à 4 k.; 114 hab.; pos. à Inkermann; céréales, un peu de vigne; élevage du bétail.

Hamala, hameau de la c. de Grarem, à 13 k.; dép. Constantine, à 60 k.; pos., télégr. à Grarem: 54 hab.; céréales, sorgho; mines de zinc, plomb et fer au Djebel-M'cid-Aïcha.

Hameau-sous-Forêt, hameau de la c. de Blad-Touaria, à 3 k., dép. Oran; 90 hab.; céréales, vigne.

Hamidi (V. Bou-Hamidi).

Hamima, mine d'antimoine, dans la c. mix. d'Oum-el-Bouaghi, dép. Constantine, à 25 k. Nord 30° Ouest d'Aïn-Beïda.

Hamiz, hameau, sur la route de Maison-Carrée à La Réghaïa, à

8 k. de Maison-Carrée et à 20 k. d'Alger.

Hamma, douar de la c. mix. des Rhira, arr. Sétif, dép. Constantine; 2,042 ind.; un peu de céréales, forêts domaniales, bois et charbon, élevage de moutons et chèvres; eaux thermales.

Hamma (Le), quartier de la c. de Mustapha, sur le bord de la mer, à 4 k. d'Alger; c'est là que se trouvent le Jardin-d'Essai, les ateliers du ch. de fer P.-L.-M., une importante fabrique d'allumettes et diverses industries.

Hamma (Le), ch.-l. de c., arr. et dép. Constantine, à 9 k.; station ch. de fer Constantine-Philippeville; télégr. à la gare, pos. à Bizot: pop. 4,887 hab.; vil. 377; franç. 173, ind. 4,658, divers 53; eau abondante, belles prairies; céréales, vigne (197 hect.), orangers, citronniers, oliviers, culture maraîchère; minoteries.

Hammam, hameau de la c. de Coligny, arr. Sétif, dép. Constantine; station ch. de fer d'Alger à Constantine; télégr. à la gare; à 25 k. de Sétif et à 12 k. de Tixter; minoteries importantes.

Hammam, fract. de tri., c. mix. de Rhira, arr. Sétif, dép. Constantine; 2,042 ind.

Hammam-bou-Hadjar, ch.-l. de c., arr. et dép. Oran, à 62 k.; gare la plus proche: Er-Rahel, à 10 k.; pos., télégr.: 4,701 hab.; vil. 1,127; franç. 717, isr. 39, ind. 3,337, esp. 434, marocains 161, divers 13; céréales, vigne (2,200 h.), élevage du bétail; eaux alcalines, bicarbonatées, sodiques, ferrugineuses; établissement thermal très fréquenté.

Hammam-Guergour, source d'eau ferrugineuse, à 3 k. de la Smala du Tarf, c. mix. de La Calle, arr. Bône, dép. Constantine.

Hammam-Melouane, douar dont le territoire est réparti: c. de Bouïnan, 5,265 hect., 3,013 ind.; c. de Rovigo, 2,480 hect., 819 ind.

Hammam-Melouane, ham.

de la c. de Rovigo, à 7 k., dans le douar Hammam-Melouane, dép. Alger, à 37 k.; plusieurs sources d'eaux salines, chlorurées, sodiques; établissement thermal très fréquenté, dans les gorges de l'Harrach, au pied de l'Atlas.

Hammam-Meskoutine (Le Bain des Damnés), vil. de la c. de Clauzel, à 8 k., arr. de Guelma, à 19 k., dép. Constantine; station ch. de fer Bône à Constantine; télégr. à la gare, pos. à Aïn-Abid: 459 hab.; céréales, vigne, oliviers; sources d'eaux sulfureuses, d'un débit de 500 litres à la seconde, températures de 78° à 95°; établissements civil et militaire très fréquentés; une source d'eau ferrugineuse.

Hammam-N'bails, mine de zinc (calamine), très importante, dans la c. mix. de Souk-Ahras, à 23 k. Est de Guelma, près de la station de Nador (ligne ch. de fer Bône à Kroubs); à 1 k. 600 de la mine, source abondante d'eaux salines chlorurées sodiques; petit établissement fréquenté par les ind.

Hammam-Righa ou Hammam-R'hira, ch.-l. de c. mix., arr. Miliana, dép. Alger, à 102 k.: gare la plus proche: Bou-Medfa, à 11 k.; pos., télégr., jus. de p.: 361 hab.; station balnéaire, d'hiver et d'été, la plus importante de l'Algérie; établissement thermal de 1^{er} ordre, propriété du Crédit foncier et agricole d'Algérie; hôtels, climat tempéré, excursions très intéressantes dans les environs, forêt de pins; plusieurs sources: eaux ferrugineuses carbonatées, eaux salines sulfatées calcaïques; établissement militaire; céréales, arbres fruitiers, 2,860 orangers ou mandariniers, 5,974 amandiers.

Hammam-Righa ou Hammam-R'hira, nom d'une c. mix., arr. Miliana, dép. Alger; sup. 82,492 hect.: pop. franç. 732, esp. 617, isr. 98, divers 98, ind. 18,162;

céréales, vigne (1,149 hect.), forêts de pins, de chênes-liège et de chênes-zéens; élevage du bétail: chevaux 887, bœufs 8,371, moutons 10,596, chèvres 42,495.

Hammam-Salaïn, source d'eau sulfureuse sodique, à 8 k. de Biskra; établissement thermal de 1^{er} ordre très fréquenté par les hiverneurs et les ind.

Hammam-Zeïd, source d'eau sulfureuse, c. mix. de Séfia, à 10 k. Nord de Souk-Ahras, dép. Constantine; petit établissement très fréquenté.

Hammama, section de la c. mix. de Souk-Ahras, à 35 k. (tri. des Ouled-Khiar), arr. Guelma, dép. Constantine; 3,170 ind., 464 eur.; couvert en partie de forêts de pins d'Alep, alfa; vastes espaces pour l'élevage des moutons; mine de zinc de l'Ouasta, en active exploitation.

Hamyan, tri. de la c. de Saint-Leu, arr. et dép. Oran; 15,964 hect.; 1,994 ind.

Hamyan, douar de la c. de Tenira, arr. Sidi-bel-Abbès, dép. Oran; 14,432 hect.; 1,478 ind., 235 eur.

Hamyan, fermes de la c. de Tenira, arr. Sidi-bel-Abbès, dép. Oran; 230 hab., dont 152 esp.

Hanencha, douar de la c. mix. de Séfia, arr. Guelma, dép. Constantine; à 25 k. de Laverdure: 13,052 hect.; 4,093 ind.; céréales; élevage: chevaux, bœufs, moutons.

Hannacha, douar de la c. mix. du Djendel, arr. Miliana, dép. Alger: à 27 k. de Lavigerie, à 27 k. de Médéa, gare la plus proche, et à 45 k. d'Affreville; 4,465 hect.: 1,718 ind.; céréales, forêts, élevage des moutons et chèvres.

Hanoteau (anc. nom: Timezeratine), vil. en création, c. mix. de Ténès, arr. Orléansville, dép. Alger, sur le ch. de Rabelais à l'Oued-Dhamous; à 46 k. d'Orléansville, à 35 k. de Ténès, à 7 k. de Flatters et à 24 k. des Trois-Palmiers; gare la plus proche: Orléansville, à 46

k. ; pos., télégr. à Flatters ; 19 hab. ; pays montagneux et boisé ; céréales, vigne, arbres ; pépinière communale ; élevage du bétail.

Haouara, douar de la c. de Damiette, arr. Médéa, dép. Alger ; 3,055 hab. ; fermes eur. importantes.

Haouaret, douar de la c. mix. de Frenda, arr. Mascara, dép. Oran ; 35,400 hect. ; 2,504 ind., 52 eur. ; céréales ; élevage : bœufs, chevaux et moutons.

Haouch-el-Bar, vil. ind. de la c. de Palestro, arr. et dép. Alger, à 1 k. de Beni-Amran.

Haouch-el-Bey, fract. ind. de la c. de Fort-de-l'Eau, arr. et dép. Alger.

Haouch-el-Bey, fract. ind. de la c. de Maison-Blanche, arr. et dép. Alger.

Haouch-Gueltabou (V. Gueltabou).

Haracta - Djerma - Dhara, douar de la c. mix. d'Aïn-el-Ksar, arr. Batna, à 25 k., dép. Constantine ; 1,712 hect. ; 814 ind. ; céréales, élevage du mouton.

Haracta-Djerma-Guebala, douar de la c. mix. d'Aïn-el-Ksar, arr. Batna, à 20 k., dép. Constantine : 1,097 hect. ; 646 ind. ; céréales, élevage du mouton.

Haraouat, douar de la c. mix. de Téniet-el-Had, à 35 k., arr. Orléansville, dép. Alger ; 25,592 hect. 2,748 ind. ; céréales, forêts de pins et d'oliviers, élevage du mouton.

Harartsa, douar de la c. mix. de Zemmora, à 17 k., arr. Mostaganem, dép. Oran ; 5,440 hect. ; 1,887 ind. ; céréales, forêts ; élevage du bétail.

Harbil, douar de la c. mix. de Guergour, arr. Bougie, dép. Constantine : 8,112 hect. ; 7,834 ind. ; écoles dans les vil. de Titest, Tidjet, Timengache et Cheria ; à 27 k. de Lafayette ; céréales, élevage du mouton ; forêts, mines.

Harchaoua, douar de la c. mix. de Palestro, à 30 k., arr. et

dép. Alger ; 1,911 hect. ; 2,091 ind. ; céréales, oliviers.

Harchoun, douar de la c. mix. du Cheliff, arr. Orléansville, dép. Alger ; 8,123 hect. ; 2,600 ind. ; à 3 k. de Lamartine ; gare la plus proche : Oued-Fodda, à 14 k. ; céréales ; élevage du mouton.

Harratin, fract. du cheïkhat indépendant d'El-Goléa, c. ind. et cer. d'El-Goléa (sub. de Laghouat) ; 179 ind., y compris la fract. de Zenata.

Harreza, douar de la c. mix. des Biban, arr. Sétif, dép. Constantine ; 7,190 hect. ; 1,309 ind. ; à 70 k. de Medjana et à 82 k. de Bordj-bou-Arréridj ; forêts, céréales.

Hassainia, douar de la c. mix. de La Mina, arr. Mostaganem, dép. Oran : à 35 k. de Clinchant, près du centre de Sirat ; 5,763 hect. ; 1,839 ind., 9 eur. ; céréales, vigne, élevage du bétail.

Hassasna - Cheraga, tri. et caïdat de la c. ind. de Yacoubia, annexe de Saïda (sub. d'Aïn-Sefra), dép. Oran ; 4,168 ind.

Hassasna - Gheraba, tri. et caïdat de la c. ind. de Yacoubia, annexe de Saïda (sub. d'Aïn-Sefra), dép. Oran ; 1,733 ind.

Hassen-ben-Ali (V. Loverdo, nom nouveau).

Hassenaoua, douar de la c. de Bordj-bou-Arréridj, arr. Sétif, dép. Constantine ; 6,392 hect. ; 3,127 ind.

Hassi - ben - Meïrane (Fort Lallemand), dans les gassis de l'Igharghar, à 75 k. de Touggourt.

Hassi-bou-Zid, caravansérail, sur la route d'El-Goléa à El-Abiod-Sidi-Cheik, dép. Oran.

Hassi-Chebaba (Fort Miribel), à 133 k. Sud d'El-Goléa, sur la route d'Insalah par le Tademaït et à 1,022 k. d'Alger, au Sud ; point des plus chauds de la région.

Hassi-el-Honneur (Fort MacMahon), à 160 k. Sud-Ouest d'El-Goléa, dans l'Oued-Meguiden, sur la route du Gourara ; position géographique : longitude occidentale

en temps 2^m 41' 2 : longitude occidentale en arc 0° 40' 18" ; latitude boréale 29° 44' 27" .

Hassi-el-Madani, gare fortifiée du ch. de fer Arzew à Duveyrier, à 14 k. du Kreider, dép. Oran.

Hassi-el-Mey, point d'eau à 150 k. environ de Touggourt et à égale distance d'Ouargla.

Hassi-Inifel, ksar de la c. ind. d'El-Goléa, annexe de Ghardaïa, sur l'oued Mya, près du confluent de l'oued Insokki, à 150 k. d'El-Goléa ; pos. à Ghardaïa ; fort.

Hassi-Insokki, puits, sur la route d'Ouargla à Insalah, à 371 k. d'Ouargla.

Hassinat, douar de la c. mix. de Freneda, arr. de Mascara, dép. d'Oran ; 6,390 hect. ; 275 ind. ; céréales ; élevage : moutons, bœufs et chevaux.

Hassi-Sliman, vil. ind. du cer. et de la sub. d'Aïn-Sefra, gîte d'étape à 16 k. d'Aïn-Sefra, dép. Oran.

Haussonvillers, ch.-l. de c., arr. Tizi-Ouzou, à 24 k., dép. Alger, à 81 k. ; station du ch. de fer Ménerville à Tizi-Ouzou ; pos., télégr., pop. 5,567 hab. ; vil. 234 ; franç. 222, ind. 5,325 ; céréales, vigne (35 hect.), élevage du bétail ; carrière de marbre blanc. Douar : Oued-Chender.

Haut-Sebaou, nom d'une c. mix., arr. Tizi-Ouzou, dép. Alger, dont le ch.-l. est à Azazga : sup. 62,395 hect. ; pop. 715 eur., 42,450 ind. ; terres de bonne qualité ; céréales, vigne (175 hect.), légumes, arbres fruitiers ; plantations nombreuses de figuiers et d'oliviers ; très belles forêts d'essences diverses ; commerce de laines et huile ; exploitation du liège et du bois. La c. nourrit 6,295 bœufs, 9,811 moutons, 9,061 chèvres.

Hayen, douar de la c. mix. de Taher, à 31 k., arr. Bougie, dép. Constantine ; 3,359 hect. ; 2,020 ind. ; contrée fertile ; oliviers, forêts de chênes-liège ; élevage : particulièrement les chèvres.

Hazabra, douar de la c. mix. de Jemmapes, à 16 k., arr. Philippeville, dép. Constantine ; 1,284 hect. ; 835 ind. ; céréales, oliviers, forêts.

Héliopolis, ch.-l. de c., arr. Guelma, à 4 k., dép. Constantine ; gare plus proche : Guelma ; télégr. municipal, pos. à Guelma ; pop. 509 franç., 135 étrangers, 2,187 ind. Céréales, vigne (289 hect.), oliviers, belles forêts, culture des primeurs (spécialement les fraises) ; élevage du cheval ; minoteries importantes ; source d'eau thermale au Hammam-Berda (29°), très abondante ; mine de zinc à Bou-Zitoun ; carrière de calcaire de taille facile, à 2 k. du vil. Douar de la c. : Aïn-Rihana, 2,004 ind.

Hennaya, ch.-l. de c., arr. de Tlemcen, à 11 k., dép. Oran ; gare la plus proche : Tlemcen ; pos., télégr. ; pop. 456 franç., 460 étrangers, 1,987 ind. ; céréales, vigne (650 hect.), arbres fruitiers, oliviers, élevage du bétail, moulins à huile. Source d'eau chaude à l'Oued-Bor-Messaoud, à 5 k. du vil. Douar : Mèlilia.

Herbillon, ch.-l. de c., arr. Bône, à 68 k., dép. Constantine ; gare la plus proche : Aïn-Mokra, à 35 k. ; pos., télégr. ; pop. 30 eur., 1,948 ind. ; au bord de la mer, belle plage ; céréales, vigne (32 hect.), oliviers, exploitation des forêts de chênes-liège ; débarcadère ; carrière de granit exploitée pour pavés ; salaison de poissons. Douar : Fedj-Moussa.

Herenfa, douar de la c. mix. de Ténès, à 60 k., arr. Orléansville, dép. Alger ; 10,121 hect. ; 2,591 ind. ; céréales.

Heumis, douar de la c. mix. de Ténès, arr. Orléansville, dép. Alger ; 13,832 hect. ; 3,783 ind. ; à 25 k. d'Orléansville, à 10 k. de Flatters et à 29 k. de Ténès ; école, poste de remonte ; céréales.

Hillil (L'), ch.-l. de c., arr. Mostaganem, dép. Oran, à 107 k. ; à 20 k. de Relizane ; station ch.

de fer Alger-Oran ; pos., télégr. : pop. 303 franç., 105 étrangers, 2,070 ind. ; pays très sain, belles plantations d'arbres de toutes sortes, oliviers, vigne (152 hect.) ; minoteries importantes, commerce de grains.

Hillil (L'), fermes eur. de la c. de L'Hillil ; 73 hab.

Hippódrome, vil. à 4 k. de Constantine, station ch. de fer Alger-Constantine ; 380 hab. ; magnifique champ de courses ; petite forêt du Méridj.

Hippone, hameau, à 3 k. Sud de Bône, entre l'oued Bou-Djema et la Seybouse ; ruines de l'ancienne *Ubbā*, colonie marchande de Carthage. Aux III^e et IV^e siècles, Hippone était, avec Carthage, le plus opulent marché de l'Afrique romaine ; 183 hab.

Hoche, vil. de la c. mix. d'Aïn-Bessem, à 8 k., arr. et dép. Alger ; gare la plus proche : Bouïra, à 37 k. ; bureau de distribution auxiliaire des pos. ; 193 hab. ; céréales, vi-

gne (72 hect.), prairies naturelles, élevage du bétail.

Horace-Vernet (anc. nom : Taourga), vil. de création récente de la c. de Rébeval, arr. de Tizi-Ouzou, dép. Alger.

Hussein-Dey, ch.-l. de c., arr. et dép. Alger, à 6 k. ; station ch. de fer Alger-Oran ; pos., télégr. ; pop. 5,178 hab. ; vil. 3,459 ; franç. 1,896, naturalisés 335, esp. 1,485, ita. 654, ind. 751, divers 57. Joli vil. sur le bord de la mer ; maisons de plaisance ; terres de 1^{er} choix ; principale culture, maraichère, primeurs en légumes pour l'exportation ; vigne (315 hect.) ; entrepôt général des tabacs pour le dép. d'Alger ; caserne d'artillerie, polygone ; minoterie importante, fabrique de carrelages en ciment comprimé ; relié à Alger par le ch. de fer sur routes d'Alger à Rovigo et de nombreux services de voitures.

Hydra, fraction de la c. d'El-Biar, à 2 k. de la Colonne-Voirol et à 7 k. d'Alger ; beau vignoble, nombreuses maisons de plaisance.

I

Iamiden, douar de la c. mix. d'El-Milia, arr. et dép. Constantine ; 4,616 hect. ; 2,515 ind. ; forêt de chênes-liège des Beni-Khettab ; à 16 k. d'El-Milia, à 52 k. de Constantine ; céréales, sorgho, maïs, millet ; élevage : bœufs, mulets, chevaux, moutons, chèvres ; moulin à farine à l'Oued-Ditara.

Iaskren, douar de la c. mix. de la Mizrana, arr. Tizi-Ouzou, dép. Alger ; 5,483 hect. ; 4,503 ind. ; école dans le vil. de Boudjima ; à 15 k. de Tigzirt et à 25 k. de Tizi-Ouzou ; céréales, lentilles, vigne, figuiers, oliviers ; altitude de 100^m à 898^m.

Ihabarizène, douar de la c. mix. d'Azeffoun, arr. Tizi-Ouzou, dép. Alger ; territoire de l'anc. tri.

de Tigrine-Azouza ; à 32 k. de Port-Gueydon ; gare la plus proche : Tizi-Ouzou, à 70 k. ; 3,176 hect. ; 2,813 ind. ; oliviers, figuiers, caroubiers, chênes-liège.

Iboudrazène (anc. tri. des Beni-bou-Drer), douar de la c. mix. du Djurdjura ; 1,200 hect. ; 7,104 ind. ; écoles dans les vil. de Darna, Tala-N'tazert, Ighil-bou-Amas, Aït-Ali-ou-Harzoun ; à 22 k. de Michelet ; céréales, vigne, figuiers, oliviers.

Ibourdjoum (anc. tri. des Toudja), douar de la c. mix. de Soummam, arr. Bougie, dép. Constantine ; 4,263 hect. ; 3,427 ind. ; à 45 k. de Sidi-Aïch et à 12 k. de la Réunion, sur le ch. de la Réunion à la mer ; céréales, figuiers, oli-

viers, caroubiers, orangers, forêt de chênes-liège.

Icherridène, vil. ind. du douar Oumalou, c. mix. de Fort-National, arr. Tizi-Ouzou, dép. Alger; à 8 k. de Fort-National; lieu célèbre par la défense héroïque des zouaves, en 1857. Monument funéraire dit : *Le Tombeau des Zouaves*.

Ichemoul, douar de la c. mix. de l'Aurès, arr. Batna, dép. Constantine; 22,755 hect.; 3,912 ind.; à 40 k. de Lambèse; céréales; élevage des chevaux et moutons; mine de calamine du Djebel-Ichemoul.

Ichou, fermes eur. de la c. d'Akbou, arr. Bougie, dép. Constantine, desservies par la gare d'Allaghan.

Ichoukrène, douar de la c. de Dra-el-Mizan, arr. Tizi-Ouzou, dép. Alger; 1,505 hect.; 1,835 ind.

Idjeur (anc. tri. des Beni-Idjeur-Djebel), douar de la c. mix. du Haut-Sebaou, arr. Tizi-Ouzou, dép. Alger; à 35 k. d'Azazga; 8,986 hect.; 5,337 ind.; céréales, quelques plantations d'oliviers et de figuiers.

Ifalène, douar de la c. mix. d'Oued-Marsa, arr. Bougie, dép. Constantine; 2,431 hect.; 1,081 ind.; céréales, oliviers, caroubiers.

Iflissen, douar de la c. mix. de Mizrana, arr. Tizi-Ouzou, dép. Alger; à 15 k. de Tigzirt et à 42 k. de Dellys; 9,602 hect.; 8,358 ind.; école au vil. de Taourirt-Zouaou; céréales, vigne, figuiers, oliviers; ruines romaines considérables à Taksebt; pays très curieux; altitude de 0 à 900^m.

Ighil-Ali, vil. ind. de la c. mix. d'Akbou, arr. Bougie, dép. Constantine, sur la route de Tazmalt à Bordj-bou-Arréridj; gare la plus proche : Tazmalt.

Ighil-Amar, vil. ind. du douar Aït-Ameur, c. Bougie, dép. Constantine.

Ighil-bou-Amas, vil. ind. de la c. mix. du Djurdjura, arr. Tizi-Ouzou, dép. Alger; école.

Ighil-Guefri, vil. ind. du douar Iraten, c. mix. de Fort-National, arr. Tizi-Ouzou, dép. Alger.

Ighil-Bouzerou, vil. ind. du douar Beni-Aïssi, c. mix. de Fort-National, arr. de Tizi-Ouzou, dép. Alger; école.

Ighil-Naït-Chila, vil. ind. de la c. mix. de Fort-National, arr. Tizi-Ouzou, dép. Alger.

Ighil-N'tazert, vil. ind. du douar Oussameur, c. mix. de Fort-National, arr. Tizi-Ouzou, dép. Alger.

Ighoud, douar de la c. mix. de Téniet-el-Had, à 30 k., arr. Orléansville, dép. Alger; 20,205 hect.; 4,200 ind.; céréales, commerce de bœufs, chevaux et moutons.

Ighram, douar de la c. mix. d'Akbou, arr. Bougie, dép. Constantine; 5,004 hect.; 7,218 ind.; point le plus rapproché d'Akbou, 8 k.; point le plus éloigné, 22 k.; figuiers, caroubiers et surtout oliviers.

Ighzer-Amokran, vil. de la c. d'Akbou, à 12 k., arr. Bougie, à 54 k., dép. Constantine; station ch. de fer Bougie à Beni-Mansour; pos. à Akbou: 55 franç., 451 ind.; céréales, culture importante de l'olivier, élevage du bétail; fabriques d'huile d'olive très réputée; fabrique de crin végétal.

Igoulfane, vil. ind. du douar Iraten, c. mix. de Fort-National, arr. Tizi-Ouzou, dép. Alger; à 10 k. Nord-Est de Fort-National.

Ihadjadjane, section de la c. mix. de Soummam (tri. des Ouled-Abd-el-Djébar), arr. Bougie, dép. Constantine; 8,564 ind.; à 20 k. de Sidi-Aïch; céréales, figuiers, oliviers, forêts de chênes-liège et de chênes-verts; 4 salines à Aït-Ounir, Ichkaben, Iaderman et Sellouana.

Ikedjan, douar de la c. mix. de Soummam, arr. Bougie, dép. Constantine; 5,569 hect.; 5,718 ind.; à 25 k. de Sidi-Aïch; céréales, figuiers, oliviers, caroubiers, forêts de chênes-liège et chênes-

zéens; source thermale au Hammam-du-Roumili.

Ikhelidjane (V. Khelidjen).

Ikhelijene, vil. ind. du douar Oussameur, c. mix. Fort-National, arr. Tizi-Ouzou, dép. Alger.

Iermann, douar de la c. mix. d'Aïn-el-Ksar, arr. Batna, à 34 k., dép. Constantine; 427 ind.; céréales, élevage du mouton.

Iloula-ou-Malou, douar de la c. mix. du Haut-Sebaou, arr. Tizi-Ouzou, dép. Alger; à 35 k. d'Azazga; 4,965 hect.; 4,683 ind.; école; magnifiques plantations d'oliviers, figuiers; élevage du mouton.

Il-Maten (V. El-Maten).

Imaïnserene, vil. ind. du douar Oussameur, c. mix. de Fort-National, arr. Tizi-Ouzou, dép. Alger; école.

Immoula, douar de la c. mix. d'Akbou, à 30 k., arr. Bougie, dép. Constantine; 1,040 hect.; 1,069 ind.; peu de céréales, figuiers, caroubiers et surtout oliviers.

Inesmane, douar de la c. de Bouïra, arr. et dép. d'Alger; 1,382 hect.; 1,601 ind.

Inisfallen, ferme importante de la c. de Saint-Pierre-Saint-Paul, dép. Alger; beau vignoble.

Inkermann (anc. nom: Qued-Riou), ch.-l. de c. et de canton, arr. Mostaganém, dép. Oran; station ch. de fer Alger-Oran; à 44 k. de Relizane et à 101 k. de Mostaganém; pos., télégr., jus. de p.: 4,780 hab.; vil. 963; franç. 526, esp. 162, isr. 67, ind. 4,025; terres fertiles, eau abondante, belles plantations d'arbres; céréales, culture maraîchère, vigne (23 hect.); marché important pour les grains; à 2 k. du vil., carrière de pierre blanche. Douars de la c.: Abd-el-Goui, 1,712 ind.; Merdja-el-Gagar, Touarès.

Intacen (ancienne tri. des Beni-Intacen), douar de la c. mix. d'Aumale, à 50 k., arr. et dép. Alger; 30,000 hect.; 3,450 ind.; blé, orge,

forêts de pins d'Alep; élevage des chevaux, bœufs et moutons.

Iralen (ancienne tri. des Beni-Fraoucen), douar de la c. mix. de Fort-National, arr. Tizi-Ouzou, dép. Alger; 806 hect.; 1,001 ind.; douar peu important à une distance moyenne de 15 k. de Fort-National; céréales, oliviers, figuiers.

Iraten (anc. tri. des Aït-Iraten ou Beni-Iraten), douar de la c. mix. de Fort-National, arr. Tizi-Ouzou, dép. Alger; 4,692 hect.; 8,989 ind., 20 eur.; écoles aux vil. Aït-Yacoub, Adeni, Tamazirt, Ighli-Guefri; école d'apprentissage pour le bois, à Tamazirt; à 15 k. de Fort-National; céréales, un peu de vigne, oliviers, figuiers en quantité, frênes; marché important le mardi, à Tizi-Rached.

Irdjana, douar de la c. mix. de Taher, à 35 k., arr. Bougie, dép. Constantine; 4,307 hect.; 4,108 ind.; contrée montagneuse; oliviers, massifs importants de chênes-liège, essai de plantation de châtaigniers; eau abondante; élevage principalement des chèvres.

Iril-Ali, vil. ind. de la c. mix. d'Azeffoun, arr. Tizi-Ouzou, dép. Alger; école.

Iril-Immoula, vil. ind. de la c. mix. de Dra-el-Mizan, arr. Tizi-Ouzou, dép. Alger; école.

Isly, vil. de la c. de Mustapha, aux portes d'Alger; point de vue magnifique, nombreuses villas; but de promenade très recherché des Algérois. Les Ecoles supérieures d'Alger sont situées dans ce vil.

Issers (Les), vil. de la c. d'Isserville, arr. de Tizi-Ouzou, dép. Alger; station ch. de fer Ménerville à Tizi-Ouzou, à 11 k. de Ménerville et à 65 k. d'Alger; marché le plus important de l'Algérie pour les tabacs; la vente totale de la saison atteint parfois jusqu'à 2,000,000 de kilos.

Isserbourg, vil. de la c. de Félix-Faure, à 7 k., dép. Alger; gare la plus proche: Félix-Faure; pos., télégr. à Bordj-Menaïel; 201

hab.; céréales, tabac, vigne (175 hect.); fabrication de crin végétal.

Isser-el-Ouidan, douar, dont le territoire est réparti : c. de Courbet, avec 2,125 ind.; c. de Blad-Guitoun, avec 3,981 ind.

Isserville, ch.-l. de c., arr. Tizi-Ouzou, à 44 k., dép. Alger, à 66 k.; gare la plus proche : Les Issers, à 1 k.; pos., télégr.; 10,528 hab.; vil. 241; franç. 460, esp. 68, divers 45, ind. 9,953; céréales, vigne (303 h.), grande culture du tabac, forêt de chênes-liège; élevage : bœufs et moutons. Douars de la c. : Rouafa

(partie), 5,431 ind.; Beni-Mekla, 4,083 ind.

Ittourar, douar de la c. mix. du Djurdjura, arr. Tizi-Ouzou, dép. Alger; à 14 k. de Michelet; 4,558 hect.; 7,867 ind.; céréales, bechna, vigne, figuiers, oliviers, orangers, chênes à glands doux.

Izerazen, douar de la c. mix. d'Azeffoun, arr. Tizi-Ouzou, dép. Alger; à 33 k. de Port-Gueydon; gare la plus proche : Tizi-Ouzou, à 30 k.; 5,852 hect.; 7,288 ind.; oliviers, figuiers en quantité, caroubiers, chênes-liège.

J

Jardin-d'Essai, magnifique parc, à 4 k. d'Alger, dans la c. de Mustapha, sur le bord de la mer. Ce parc, de 80 hect., est à la fois une promenade, une pépinière, un jardin d'acclimatation et un jardin botanique. De magnifiques allées le traversent dans tous les sens : allées des platanes, des ficus, des bambous, des palmiers.

Jean-Bart, vil. de pêcheurs, près du cap Matifou, c. d'Aïn-Taya, à 4 k., dép. Alger, à 28 k., sur la route d'Alger à Aïn-Taya; 120 ind., 25 eur.

Jemmapes, ch.-l. de c. et de canton, arr. Philippeville, à 32 k., dép. Constantine; gare la plus proche : Saint-Charles, à 24 k.; pos., télégr., jus. de p.; pop. : ville 2,227; franç. 930, étrangers 412, ind. 2,110; céréales, tabac, vigne (308 hect.), oliviers, forêts de chênes-liège; marché important; à 8 k. 500, source d'eaux sulfureuses calciques de l'Oued-Hamimin et source d'eau ferrugineuse carbonatée; établissement très fréquenté et ouvert toute l'année; mines de cuivre à Oued-Goudi, à 11 k. Ouest-Nord; à Souk-es-Sebt et au Djebel

Greïer; mine de mercure à Ras-el-Mâ, à 10 k. Sud-Ouest, et à Oued-Noukhal, à 12° Nord-Nord-Ouest.

Jemmapes, nom d'une c. mix. dont le siège est à Jemmapes (ville); sup. 128,184 hect.; pop. : 570 eur., 30,050 ind.; céréales, vigne (267 hect.), oliviers; forêts de chênes-liège très étendues, en pleine exploitation : forêt du Fendek 11,090 hect., forêt de Laâ-Haas 3,565 hect., forêt de la Salia 2,356 hect., forêt des Senadjas et Guerbès 5,980 hect.; élevage : chevaux 882, mulets 1,290, bœufs 33,299, moutons 24,514, chèvres 25,009.

Joinville, vil. de la c. de Blida, à 2 k., dép. Alger, à 48 k.; pos., télégr. à Blida; pop. 431 hab.; franç. 361, étrangers 70; céréales, vigne (650 hect.), arbres fruitiers, orangeries, beaux jardins, élevage du bétail.

Jumenterie, établissement géré par la remonte militaire, à 7 k. de Tiaret, sur la route de Tiaret à Trumelet; magnifique dépôt d'étalons et de juments; 2,000 hect. de terre affectés aux céréales.



K

Kaâbra, tri. et caïdat de la c. ind. de Tiaret-Aflou (sub. de Mascara), dép. Oran ; 1,150 ind.

Kabylie (La). La Kabylie comprend toute la région montagneuse qui s'étend de Ménerville, dans le dép. d'Alger, à la vallée du Saf-Saf, dans l'arr. de Philippeville, dép. Constantine. Coupée en deux par la vallée de l'Oued-Sahel, elle porte, à l'Ouest, le nom de Grande Kabylie, à cause de l'altitude élevée des hautes cimes du Djurdjura, et à l'Est, celui de la Petite Kabylie. La Grande Kabylie seule appartient au dép. d'Alger ; elle comprend la vaste étendue entre Ménerville et Bougie, c'est-à-dire tout l'arr. de Tizi-Ouzou : régions de Tizi-Ouzou, Dra-el-Mizan, Dellys. La Petite Kabylie, qui appartient au dép. de Constantine, s'étend de Bougie aux plateaux constantinois. Elle comprend les régions de Bougie, Djidjelli et une partie des arr. de Sétif, Constantine et Philippeville. La Kabylie est creusée de mille vallées et hérissée de pics innombrables dont certains atteignent une altitude supérieure à 2,000^m (le pic « Lalla-Khadijdja », 2,308^m). Région rude et tourmentée, aux sommets couverts de neige pendant quatre mois de l'année, au sol pauvre, à part quelques vallées et qui semble peu propice à nourrir de nombreux hab. Pourtant la pop. y est aussi dense qu'en France. Chaque pic ou chaque colline possède un vil. kabyle accroché à ses flancs. Le Kabyle se livre surtout à la culture de l'olivier, du figuier, de la vigne grimpant aux arbres et à l'élevage des mulets et des chèvres. Cette pop. laborieuse fournit en outre, aux colons, une main-d'œuvre très utile.

Kaddous, vil. de la c. de Draria, à 9 k. d'Alger, entre Birman-

dreïs et El-Achour ; céréales, vigne ; carrière de calcaire.

Kaf-Aougueb, fract. du douar Sebaou-el-Kedim, c. de Rebeval, arr. Tizi-Ouzou, dép. Alger ; 192 ind.

Kalâa, douar de la c. mix. de La Mina, arr. Mostaganem, dép. Oran ; gare la plus proche : L'Hillil, à 19 k. ; pos., télégr. à L'Hillil ; 13,136 hect. ; 4,779 ind. ; céréales, arbres fruitiers ; forêt de chênes et de thuyas (100 hect.) ; élevage du bétail, gîtes pétrolifères, fabrication de tapis de laine très recherchés, travaux et broderies sur cuir.

Kalaoun, douar de la c. mix. de Takitount, arr. Bougie, dép. Constantine ; 2,458 hect. ; 1,386 ind. ; à 25 k. de Périgotville ; à 53 k. de la gare de Sétif ; céréales, arbres fruitiers ; élevage : chevaux, bœufs, moutons, chèvres.

Kandouri, vil. ind. de la c. d'Attatba, dép. Alger, sur la route de Coléa à Marengo, entre Berbessa et Montebello.

Kara-Mustapha, hameau de la c. de Saint-Pierre-Saint-Paul, à 3,500^m du vil. et à 10 k. de la gare de Réghaïa ; carrière importante de grès.

Karézas (Les), station ch. de fer Bône à Aïn-Mokra ; dans le douar Ouichaoua, c. mix. de l'Edough, arr. Bône ; mine de fer, mine d'arsenic, mine de zinc.

Karkara, douar de la c. de Rouffach, arr. et dép. Constantine ; 645 hect. ; 296 ind.

Karouba, hameau de la c. de Mostaganem, à 5 k., dép. Oran, situé près de la mer ; 135 hab. ; mine de plomb argentifère ; carrière de grès.

Kasbah, douar de la c. mix. de Renault, arr. Mostaganem, dép. Oran ; 4,738 hect. ; 3,630 ind., 25 eur. ; à 8 k. de Renault ; céréales,

vigne ; élevage : bœufs, moutons.

Kasserou, fract. ind. de la c. de Batna, dép. Constantine ; 1,215 ind.

Kcelna, douar de la c. mix. de Frenha, arr. Mascara, dép. Oran ; 21,490 hect. ; 1,620 ind. ; céréales ; élevage : chevaux, bœufs, moutons ; commerce de laines.

Kebarit ou **Oued-Kebarit**, douar de la c. mix. de Sedrata, arr. et dép. Constantine ; 2,042 ind. ; 19,912 hect. ; à 20 k. de Sedrata ; céréales ; élevage du bétail ; mine de zinc.

Kebouch (anc. tri. des Aït-Ameur), douar de la c. mix. de Soummam, arr. Bougie, dép. Constantine ; 4,745 hect. ; 3,392 ind. ; à 23 k. de Sidi-Aïch et à 27 k. d'El-Kseur ; à cheval sur le chemin de grande communication d'Oued-Amizour à Tizi-Ouzou ; céréales, figuiers, oliviers, caroubiers, forêt de chênes-zéens.

Kef ou **El-Kef**, douar de la c. mix. et du cer. de Lalla-Maghrnia (sub. de Tlemcen), dép. Oran ; 9,500 hect. ; 1,106 ind., 139 eur.

Kefani, vil. berbère extrêmement curieux, aux portes de Tlemcen ; à part le marabout et quelques maisons, ce vil. est troglodyte ; les hab. sont installés sous des voûtes naturelles formées par des rochers ; plusieurs de ces rochers forment de véritables ponts.

Kef-Djemmel, vil. de la c. mix. de Beni-Salah, arr. Bône, dép. Constantine ; forêt de chênes-liège de 6,387 hect., en exploitation active.

Kef-el-Annar, caravansérail, sur la route de Géryville à Kral-fallah, à 45 k. de Géryville et à 61 k. de Bough-Ktoub.

Kef-el-Dor, vil. ind., relais, sur la route de Biskra à Touggourt, à 66 k. de Biskra.

Kef-oum-Teboul, vil. de la c. de La Calle, à 12 k., dép. Constantine ; gare la plus proche : Souk-Alhras ; pos. à La Calle, télégr. ; 1,139 ind., 363 eur. ; céréales,

un peu de vigne ; filon important de cuivre pyriteux, pyrite, blende et galène.

Kef-Rih, douar de la c. mix. de Séfia, arr. Guelma, dép. Constantine ; 5,166 hect. ; 2,146 ind. ; à 60 k. de Laverdure ; gare la plus proche : Guelma, à 30 k. ; céréales ; élevage : bœufs, moutons.

Kef-Semmah, mine de zinc en exploitation, c. mix. de Guer-gour, arr. Bougie, dép. Constantine, à 32 k. Ouest 23° Nord de Sétif.

Kelatna et Ouled-Nacer, fract. de la tri. des Arab-Cheraga, c. ind. et cer. de Biskra (sub. de Batna), dép. Constantine ; 522 ind.

Kellermann (anc. nom : Oued-Touta), ch.-l. de c., arr. Guelma, à 9 k., dép. Constantine ; pos., télégr. à Guelma ; 224 franç., 2,640 ind. ; céréales, oliviers, vigne (43 hect.), amandiers (6,000 pieds), chênes-liège ; mine de zinc au Djebel-Debar. Douar : Fedjoudj, 2,671 ind.

Kendek-Asla ou **Khendek-Asla**, douar de la c. mix. de Jemmapes, arr. de Philippeville, dép. Constantine ; 1,155 hect. ; 618 ind. ; forêt de chênes-liège des Ouled-Attia.

Kendira, douar de la c. mix. d'Oued-Marsa, arr. Bougie, dép. Constantine ; à 30 k. du cap Aokas ; 7,810 hect. ; 4,627 ind. ; céréales, oliviers, noyers, figuiers (figues de 1^{re} qualité) ; minerais.

Kenenda, hameau de la c. mix. de Zemmora, à 16 k., arr. Mostaganem, dép. Oran, sur la route de Relizane à Tiaret ; gares les plus proches : Relizane, à 37 k., Ferry, à 30 k. ; télégr., pos. à Zemmora ; 48 hab. ; céréales, un peu de vigne, forêt d'oliviers et de thuyas ; élevage du bétail.

Keria, douar de la c. mix. d'Ammi-Moussa, à 65 k., arr. Mostaganem, dép. Oran ; 9,853 hect. ; 2,905 ind. ; céréales ; élevage : bœufs, moutons, chevaux.

Kerrata, vil. de la c. mix. de Takitount, arr. Bougie, dép. Cons-

tantine ; gares les plus proches : Sétif, à 54 k., et Bougie, à 59 k. ; pos., télégr., jus. de p. ; 429 hab. ; céréales, oliviers, arbres fruitiers, culture du caprier, élevage du bétail. Ce vil. est situé à l'entrée des gorges remarquables du Chabet-el Akhra.

Kerrouche, vil. ind. de la c. mix. du Djurdjura, arr. Tizi-Ouzou, dép. Alger ; école.

Keskoudat, gisements de phosphates, à 8 k. Nord 20° Est de Tébessa, dép. Constantine, reliés à la voie du ch. de fer Bône-Guelma par un ch. de fer de 12 k.

Kessabia, douar de la c. mix. de M'sila, à 90 k., arr. Sétif, dép. Constantine ; 6,066 hect. ; 2,048 ind. ; culture : blé, orge, maïs, millet ; élevage des bœufs et chèvres ; commerce des bœufs, du poil de chèvre ; peuplements d'alfa (400 hect.).

Kessaïa (V. Fesdis).

Keuradchat (anc. tri. des Beni-bou-Akkache), douar de la c. mix. du Djurdjura, arr. Tizi-Ouzou, dép. Alger ; 4,000 hect. ; 4,587 ind. ; écoles dans les fract. de Tiroual, Tiguemounine, Zeknoune ; à 27 k. de Michelet ; céréales, bechna, vigne, figuiers, oliviers.

Khaba, fract. ind. de la ville de Nedroma, c. mix. de Nedroma, arr. Tlemcen, dép. Oran ; 899 ind.

Khachna, fract. de tri. rattachée à la c. de l'Alma, dép. Alger ; 2,925 ind.

Khachna-el-Djebel, douar de la c. mix. de Palestro, à 28 k., dép. Alger ; 2,091 hect. ; 4,945 ind. ; céréales, oliviers ; tabac.

Khalfoun, hameau, à 6 k. de Sétif, dép. Constantine ; pos., télégr. à Sétif ; 394 hab. ; céréales, élevage du bétail.

Khalloul, vil. de la c. de Cavaignac, à 4 k., arr. Orléansville, dép. Alger ; gare la plus proche : Orléansville, à 51 k. ; pos., télégr. à Cavaignac ; 55 hab. ; céréales, vigne, élevage du bétail.

Khamissa, douar de la c. mix.

de Sedrata, à 15 k., arr. et dép. Constantine ; 7,718 hect. ; 2,708 ind. ; céréales, forêts, élevage du bétail ; mine de zinc ; gisements de lignite ; ruines très importantes.

Khanga-Sidi-Nadji, fract. de la tri. du Djebel-Chechar, c. ind. et cer. de Khenchela (sub. de Batna), dép. Constantine ; 1,332 ind.

Khanguet-Aoun, douar de la c. mix. de La Calle, à 18 k., arr. Bône, dép. de Constantine ; 7,317 hect. ; 1,269 ind. ; forêt de chênes-liège, céréales, élevage du bétail.

Khanguet-Sabath, douar de la c. mix. d'Oued-Cherf, arr. Guelma, dép. Constantine ; 2,963 hect. ; 2,195 ind. ; à 40 k. d'Aïn-Smara et à 5 k. de la gare de Bordj-Sabath ; forêt de chênes-liège des Beni-Amrane.

Khanneba, ferme importante du vil. d'El-Aria, c. du Kroubs, arr. et dép. de Constantine ; 1,400 hect. ; eau abondante ; céréales, excellents pâturages, élevage du bétail.

Khedara, douar de la c. mix. de Souk-Ahras, à 47 k., arr. Guelma, dép. Constantine ; 14,400 hect. ; 3,132 ind. ; terres de premier choix ; céréales.

Kheïrane, fract. de la tri. du Djebel-Chechar, c. ind. et cer. de Khenchela (sub. de Batna), dép. Constantine ; 369 ind.

Khelidjen ou **Ikhelidjane**, douar de la c. mix. de Guergour, arr. Bougie, dép. Constantine ; à 40 k. de Lafayette ; écoles dans les fract. de Gueuzet et de Aourirt-ou-Eulmi ; 4,783 hect. ; 5,123 ind. ; céréales, forêts, élevage du mouton.

Khelloug (V. Oued-Khelloug).

Khemis ou **El-Khemis**, tri. et caïdat de la c. mix. et du cer. de Lalla-Maghrnia (sub. de Tlemcen), dép. Oran ; 3,384 ind.

Khemis (V. El-Khemis).

Khemour-Cheraga, fract. du douar des Rouïna, c. de Rouïna, arr. Miliana, dép. Alger ; 564 ind.

Khemour-Gheraba, fract. du

douar des Rouïna, c. de Rouïna, arr. Miliana, dép. Alger ; 313 ind.

Khenchela, ch.-l. de c. mix., arr. Batna, dép. Constantine ; à 104 k. de Batna, sur la route de Batna à Tébessa ; gare la plus proche : Aïn-Beïda, à 47 k. ; pos., télégr., jus. de p. ; pop. : 781 eur., 1,600 ind.

Khenchela, nom d'une c. mix., arr. Batna, dép. Constantine, dont le ch.-l. est à Khenchela (ville) ; sup. 219,653 hect. ; pop. 38,976 ; franç. 99, divers 36, ind. 38,841 ; céréales ; vastes forêts de chênes, de pins, de cédres ; élevage : chevaux 2,265, mulets 1,494, bœufs 6,514, moutons 103,099, chèvres 39,240 ; mines de cuivre, de zinc ; source d'eaux ferrugineuses.

Khenchela, nom d'une c. ind. du territoire de commandement et d'un cer. militaire ; terres de parcours très étendues pour l'élevage : chevaux 1,151, mulets 1,535, chameaux 4,653, bœufs 1,116, chèvres 76,614, moutons 127,845 ; dans la tri. de Djebel-Chechar, 42,817 palmiers ; pop. 26,243 ind. La c. est traversée par trois routes, toutes stratégiques, suivies par les caravanes qui viennent de Négrine, du Djerid et du Souf.

Khenchela, douar de la c. mix. de Khenchela, arr. Batna, dép. Constantine ; 4,943 hect. ; 1,201 ind., 5 eur. ; à 16 k. de la ville de Khenchela ; céréales, pâturages, élevage du mouton ; mine de cuivre.

Khendek-Asla, douar de la c. mix. de Jemmapes, à 10 k., arr. Philippeville, dép. Constantine ; céréales ; oliviers, forêts de chênes-liège.

Khenègue, fract. ind. de la c. d'Aïn-Kerma, arr. Sétif, dép. Constantine ; source d'eaux thermales très abondante.

Kherabcha, tri. de la c. mix. de M'sila, à 65 k., arr. Sétif, dép. Constantine ; 32,000 hect. ; 3,147 ind. ; culture : blé, orge ; forêts de genévriers et de thuyas (6,560

hect.) ; élevage : mulets, moutons ; fabrication du goudron.

Kherba, ch.-l. de c., arr. Miliana, dép. Alger ; station ch. de fer Alger-Oran ; à 4 k. 500 du vil., à 16 k. de Duperré et à 154 k. d'Alger ; pos. à Duperré ; 230 franç., 2,625 ind. disséminés dans les douars Beni-Ghomerian, Madja, Beni-Boukni, Ahl-el-Guebli ; céréales, vigne (125 hect.), belles plantations d'arbres, orangeries, pépinière ; Kherba est le siège de l'administration de la c. mix. des Braz.

Kherbet-Ksar-et-Thir, douar de la c. mix. des Rhira, arr. Sétif, dép. Constantine, à 6 k. de Colbert ; 2,140 hect. ; 623 ind. ; école ; céréales ; élevage : moutons, bœufs, chevaux.

Khezaras, douar de la c. mix. d'Oued-Cherf, arr. Guelma, dép. Constantine ; à 40 k. d'Aïn-Smara et à 19 k. de Guelma ; 5,066 hect. ; 1,758 ind. ; céréales, arbres fruitiers, oliviers.

Khobbaza, douar de la c. mix. de Téniet-el-Had, à 30 k., arr. Orléansville, dép. Alger ; 14,764 hect. ; 2,537 ind. ; céréales, forêts de chênes, élevage de la chèvre.

Khorfan, douar de la c. mix. de Jemmapes, à 28 k., arr. Philippeville, dép. de Constantine ; 3,937 hect. ; 2,130 ind. ; forêt de chênes-liège des Ouled-Attia ; céréales.

Khrouf, douar de la c. mix. de Saint-Lucien, à 32 k., arr. et dép. Oran ; 5,944 hect. ; 1,728 ind., 8 eur. ; céréales, oliviers, vigne ; élevage : bœufs, chevaux, moutons.

Kiaïba, douar de la c. mix. de La Mina, arr. Mostaganem, dép. Oran ; à 35 k. de Clinchant et à 7 k. de la gare de Bel-Hacel ; 9,096 hect. ; 1,769 ind. ; céréales, élevage du bétail.

Kirbah, fermes du vil. des Trois-Palmiers, à 3 k., c. mix. de Ténès, arr. d'Orléansville, dép. Alger, sur la route de Ténès à Orléansville ; céréales, vigne, élevage du bétail.

Kléber, ch.-l. de c., arr. et dép. Oran, à 35 k. ; gare la plus proche : Arzew, à 9 k. ; télégr. municipal, pos. à Saint-Cloud, à 7 k. ; pop. 354 franç., 408 esp., 134 ind. ; céréales, vigne (392 hect.), élevage du bétail ; mine de fer au Djebel-Borosse et carrière de marbres rouges, rosés et bréchiformes à teintes fort belles, à Djebel-Orousse.

Koléa (V. Coléa).

Koua, grottes remarquables, à 19 k. Sud 15° Ouest de L'Hillil, dép. Oran ; important dépôt de guano, qui a transformé le calcaire en phosphate de chaux.

Kouanin, vil. de la c. de Rébeval, arr. Tizi-Ouzou, dép. Alger ; à 20 k. des Issers et à 22 k. de Dellys : pos., télégr. à Haussonvillers ; 222 hab. ; céréales, un peu de vigne (27 h.) ; fermes importantes.

Kouba, ch.-l. de c., arr. et dép. Alger, à 7 k., sur une hauteur dominant Alger et toute la baie ; gare la plus proche : Hussein-Dey, à 3 k. ; pos., télégr. ; pop. 3,633 hab. ; vil. 483 ; franç. 743, naturalisés 106, esp. 1,108, ita. 163, ind. 1,457, divers 56 ; culture maraîchère très développée ; céréales, vigne (725 hect.), vins très estimés ; carrières de pierre à bâtir ; grand et petit Séminaire, Orphelinat des filles arabes, statue du général Margueritte, né dans ce vil.

Koudiat-Hamra, douar de la c. mix. d'Aïn-Bessem, dép. Alger : à 10 k. d'Aïn-Bessem ; et à 35 k. de Bouïra ; 3,728 hect. ; 1,469 ind. ; céréales, prairies ; élevage : bœufs, moutons.

Kouif ou **Djebel-Kouif**, gisements importants de phosphates, dans le douar Gouraye, c. mix. de Morsott, arr. et dép. Constantine : à 22 k. Nord 45° Est de Tébessa ; reliés à la voie Bône-Guelma par un ch. de fer de 28 k. ; recette auxiliaire des pos. ; concessionnaire : The Constantine-Phosphate Company Limited.

Kouinine, fract. et cheïkhat de la tri. des Ouled-Saoud, c. ind.

de Touggourt, annexe d'El-Oued (sub. de Batna), dép. Constantine ; à 9 k. d'El-Oued ; 2,894 ind. ; oasis importante ; fabrication renommée de tapis.

Kouriet (anc. tri. des Beni-Sedka-Chenacha), douar de la c. mix. de Fort-National, arr. Tizi-Ouzou, dép. Alger ; 5,615 hect. ; 5,224 ind. ; à 25 k. de Fort-National, sur les derniers contreforts du Djurdjura ; oliviers, figuiers, vigne en treilles.

Krachem, caravansérail, sur la route de Boghari à Laghouat, à 41 k. de Boghari, dép. Alger.

Kralfallah, vil. de la c. ind. de Yacoubia, dép. Oran, à 240 k. ; à 44 k. de Saïda et à 56 k. du Kreider ; station ch. de fer Arzew à Duveyrier ; télégr. militaire, pos. à Saïda ; 65 hab. ; plaines d'alfa ; exploitation de l'alfa. C'est là que commencent les curieux mirages de golfes, d'îles, de cours d'eau.

Kréan, douar de la c. mix. de Sebdou, à 42 k., arr. Tlemcen, dép. Oran ; 4,573 hect. ; 1,189 ind. ; céréales, élevage du bétail.

Krebazza, gare fortifiée de la ligne ch. de fer Arzew à Duveyrier, à 16 k. de Méchéria.

Kheider ou **Kreider**, vil. de la c. ind. de Yacoubia (sub. d'Aïn-Sefra), dép. Oran ; gare du ch. de fer d'Arzew à Duveyrier, à 100 k. de Saïda et à 183 k. d'Aïn-Sefra ; poste militaire, garnison importante ; pos., télégr. ; 162 ind., 43 franç.

Kremis, vil. ind., sur la route de Tizi-Ouzou à Dra-el-Mizan, à 18 k. de Tizi-Ouzou, dép. Alger.

Kreneg-Azir, caravansérail, sur la route de Géryville à Kralfallah, à 24 k. de Géryville et à 96 k. de Kralfallah, dép. Oran ; carrière de calcaire.

Kripsa, fermes de la c. de Zeraïa, dép. Constantine, sur la route de Constantine à Djidjelli ; céréales, un peu de vigne.

Kristel (V. Christel, c. de Saint-Cloud).

Kristel (V. Christel, c. de Mazagran).

Khroubs, ch.-l. de canton et de c., arr. et dép. Constantine, à 16 k.; gare ch. de fer Alger-Constantine, bifurcation pour Guelma, Bône : pop. totale : 8,940 hab. ; vil. 1,067 ; 582 franç., 41 étrangers, 8,317 ind. ; pos., télégr., jus. de p. ; céréales, vigne (122 hect.), prairies, culture maraîchère ; élevage du bétail : bœufs, mulets, moutons ; marché important pour les bestiaux.

Ksar-de-Kelifa, ksar de la c. ind. de Yacoubia (sub. d'Aïn-Sefra), dép. Oran ; à 5 k. du Kreider ; eau abondante, jardinage, arbres fruitiers.

Ksar-el-Atteuche, vil. ind. du douar Ouled-Driss, c. mix. de Souk-Arhas, arr. Guelma, dép. de Constantine.

Ksar-el-Hirane, ksar, tri. et caïdat de la c. ind. et de la sub. de

Laghouat, dép. Alger ; 776 ind. ; à 25 k. de Laghouat, sur la route de Laghouat à Ouargla ; école, oasis, jardin.

Ksar-Metlili, tri., ksar et caïdat de la c. ind. d'El-Goléa, annexe de Ghardaïa (sub. de Laghouat), dép. Alger ; 1,464 ind. Le ksar est situé sur la route de Ghardaïa à El-Goléa, à 35 k. Sud de Ghardaïa ; oasis de 8,200 palmiers.

Ksar-Zeïra, ksar, caravansérail, auberge, sur la route de Djelfa à Laghouat, à 10 k. de Djelfa et à 30 k. d'Aïn-el-Idel, dép. Alger.

Ksour, tri. et caïdat de la c. ind. de Djelfa (sub. de Médéa), dép. Alger ; 2,125 ind.

Ksour, section de la c. mix. de Mâadid, arr. Sétif, dép. Constantine ; à 16 k. de Bordj-bou-Arréridj ; 2,929 ind. ; céréales, élevage du bétail.

L

Lacroix, vil. de la c. mix. de La Calle, à 21 k., arr. Bône, dép. Constantine ; gare la plus proche : Bône ; pos., télégr. ; 264 hab. ; céréales, tabac, sorgho, culture maraîchère, forêts de chênes-liège ; élevage du bétail.

Lacs (Les), station ch. de fer Constantine à Biskra, à 69 k. de Constantine et à 20 k. d'Aïn-M'lila ; télégr., pos. au ch. de fer ; pays inculte et inhabité ; lacs salés (6,206 hect.), exploités par les ind. l'été, peuplés l'hiver de grandes quantités de canards et de flamants.

Lafayette, vil. de création récente de la c. mix. de Guergour, arr. Bougie, ch.-l. de la c. de Guergour ; à 94 k. de Bougie et à 45 k. de Sétif ; pos., télégr., jus. de p. ; 319 hab. ; pays montagneux ; céréales, figuiers, oliviers.

Laferrière, nouveau nom de Chabet-el-Leham (V. ce nom).

Laghouat, ch.-l. de canton et de c. mix. du territoire de commandement, dép. Alger ; à 267 k. de Boghari ; distance d'Alger, 486 k. ; altitude, 750^m ; bureau arabe, hôpital militaire, pos., télégr., génie militaire, jus. de p. ; pop. 5,167 hab. ; ville 5,151 ; franç. 250, ind. 4,491, isr. 379, divers 47 ; sup. 2,062 hect. en plaine, montagnes et coteaux : eau abondante ; 5,798 palmiers-dattiers, figuiers, grenadiers et autres arbres fruitiers ; marché important pour l'échange des produits entre le Nord et le pays transsaharien ; commerce de dattes, figues, laines ; températures extrêmes, 6° au-dessous de 0 et 45° maxima.

Laghouat, nom d'une c. ind. du territoire de commandement, cer. et sub. de Laghouat, dép. Alger, dont le siège est à Laghouat (ville) ; sup. 3,511,900 hect. ; pop.

15,873 ind., 25 eur. ; culture du blé dur, avoine, bechna et légumineuses ; arbres fruitiers : figuiers, grenadiers, abricotiers, pêcheurs, orangers, palmiers-dattiers (1,245) ; terres de parcours pour le bétail ; élevage : chevaux 574, bœufs 1,009, moutons 119,986, chèvres 32,241, chameaux 14,638.

Lalla-Aouda, vil. ind. de la c. d'Orléansville, dép. Alger.

Lalla-Maghrnia, ch.-l. de c. mix. du territoire militaire, dép. Oran ; gare la plus proche : Tlemcen, à 54 k. ; distance de la frontière marocaine, 12 k. ; pos. télégr., jus. de p., hôpital militaire, casernes ; 1,937 hab. dont 539 étrangers ; grand commerce de grains, laines ; marché important des bœufs marocains : *marché franc.*

Lalla-Maghrnia, nom. d'une c. mix. du territoire militaire de la sub. de Tlemcen, dép. Oran ; sup. 133,000 hect. ; pop. 503 franç., 418 esp., 557 isr., 1,728 marocains, 30,133 ind. ; eau abondante, céréales, fourrages, arbres fruitiers, vigne (85 hect.) ; élevage : 1,034 chevaux, 636 mulets, 4,796 bœufs, 91,738 moutons, 69,239 chèvres, 1,972 chameaux, y compris l'annexe d'El-Aricha ; gisements de phosphorites (teneur 75 à 82 0/0) ; mine de fer à Sidi-Yacoub, mine de zinc à Mazis, mine de plomb à Gar-Rouban ; carrières de marbre onyx de Sidi-Abdallah, à 9 k. de Lalla-Maghrnia.

Lallemand (Fort) (V. Hassiben-Heïrane).

Lamartine, vil. et ch.-l. de la c. mix. du Cheliff, arr. Orléansville, à 34 k., dép. Alger ; gare la plus proche : Oued-Fodda, à 11 k. ; télégr. municipal, pos. à Oued-Fodda ; 355 hab. ; terres de bonne qualité ; céréales, vigne (52 hect.), pépinière communale ; élevage du bétail ; bergerie communale.

Lambèse ou **Lambessa**, ch.-l. de c., arr. Batna, à 11 k., dép. de Constantine, à 131 k. ; gare la plus proche : Batna ; pos., télégr. ; pop.

575 franç., 85 étrangers, 1,029 ind. ; eau abondante ; céréales, vigne (110 hect.) ; exploitations forestières, élevage du bétail ; altitude : 1,054^m ; ruines romaines importantes : prætorium qui sert de musée, thermes, arc de triomphe. Cette comm. renferme le pénitencier de Markouna, où furent déportés les hommes politiques arrêtés au coup d'Etat du 2 décembre 1852.

Lambiridi ou **El-Biar**, ham. de la c. mix. d'Aïn-Touta ; halte du ch. de fer Constantine à Biskra, à 11 k. de Batna ; pos., télégr. à Batna.

Lamblèche, vil. de la c. du Kroubs ; à 12 k. Est de Constantine : pos. à Constantine ; céréales, pâturages, élevage du bétail.

Lamiguier, hameau de la c. du Pont-de-l'Isser, arr. Tlemcen, dép. Oran ; sur la route de Tlemcen à Aïn-Temouchent ; à 25 k. de Tlemcen ; 23 hab.

Lamoricière, ch.-l. de canton et de c., arr. Tlemcen, à 34 k., dép. Oran, à 135 k. ; gare ch. de fer de Sainte-Barbe-du-Tlélat à Tlemcen ; pos., télégr., jus. de p. ; pop. 2,035 hab. ; vil. 1,188 ; franç. 498, esp. 709, ind. 747, divers 81 ; céréales, vigne (75 hect.), belles plantations d'arbres, ormeaux et platanes ; élevage du bétail ; marché important. Douar : Bourgeois, 416 ind.

Lamtar, vil. de la c. mix. de La Mékerra, arr. Sidi-bel-Abbès, dép. Oran ; à 12 k. de Sidi-bel-Abbès, à 7 k. de Bou-Kanéfis et à 6 k. de Parmentier ; gare la plus proche : Sidi-bel-Abbès ; pos. à Sidi-bel-Abbès, télégr. ; pop. 644 hab., dont 327 franç. ; céréales, vigne (375 hect.).

Lanasser, hameau de la c. de Sétif, à 7 k., dép. de Constantine ; pos., télégr. à Sétif ; 265 hab. ; sources abondantes ; céréales, élevage du bétail.

Lannoy (anc. nom : Djendel), vil. de la c. mix. de Jemmapes, à 7 k., dép. de Constantine ; gare la plus proche : Saint-Charles, à 29 k. ;

pos., télégr. à Jemmapes; 15 ind., 125 franç.; céréales, vignes (100 hect.), arbres fruitiers, forêt de chênes-liège.

Lapaine, vil. de création récente, de la c. mix. de l'Oued-Cherf, arr. Guelma, dép. Constantine; sur la route de Guelma à Sedrata, à 17 k. de Guelma; pos. à Bled-Gaffar; 69 franç.; céréales, élevage.

Lapasset, vil. de la c. mix. de Cassaigne, à 10 k., dép. Oran; gare la plus proche: Aïn-Tédelès, à 35 k.; 311 hab.; pays boisé; céréales, vigne (150 hect.).

La Pérouse, vil. de pêcheurs, de la c. d'Aïn-Taya, dép. Alger; 163 ind., 17 eur.; atelier de salaisons de poissons.

Larbâa, fract. du douar Mosly, c. mix. des Rhira, arr. Sétif, dép. Constantine; 1,769 ind.; à 25 k. de Colbert; céréales; élevage: moutons, bœufs, chevaux.

Larbâa, section de la c. mix. de l'Aurès (tri. des Ouled-Abdi), arr. Batna, dép. Constantine; 1,178 ind.; à 42 k. de Lambèse; céréales, fruits; élevage peu développé.

Lardjem, douar de la c. mix. de l'Ouarsenis, arr. Orléansville, dép. Alger; 19,116 hect.; 4,177 ind.; à 23 k. de Bordj-Beni-Hindel; céréales, arbres fruitiers; marché le dimanche.

Larhat, douar de la c. mix. de Gouraya, arr. et dép. Alger; à 46 k. de Cherchel; 3,853 hect.; 2,141 ind.; forêt de chênes-liège; minerai de fer et carrière de pierre à plâtre.

La Robertsau, V. Robertsau (La).

Lassahas, fermes du vil. de Lannoy, c. mix. de Jemmapes, à 12 k., dép. Constantine; gare la plus proche: Saint-Charles, à 31 k.; grande culture de la vigne (180 hect.); forêts de chênes-liège; arbres fruitiers.

Lauriers-Roses (Les), hameau de la c. d'Oued-Imbert, à 13 k., dép. Oran; station ch. de fer de Sainte-Barbe-du-Tlélat à Ras-

el-Mâ; pos. à Saint-Lucien; 91 hab.; céréales, vigne (60 hect.).

Lavarande, ch.-l. de c., arr. Miliana, à 13 k., dép. Alger, à 124 k.; station ch. de fer Alger-Oran; pos. à Affreville, télégr. municipal; pop.: 152 franç., 918 ind.; céréales (1,300 hect.), vigne (87 hect.), oliviers (15,000 pieds environ), belles plantations d'arbres; monument à La Tour d'Auvergne; fermes importantes.

Laverdure, vil. de la c. mix. de Séfia, arr. Guelma, dép. Constantine; siège de l'administration de la c. mix. de Séfia; à 16 k. de Souk-Ahras; station ch. de fer Bône-Tunis; pos., télégr.; pop. 396 hab.; céréales, vigne, culture maraîchère, forêts; panorama magnifique.

Laveyssièrre (anc. nom: Sidi-Youssel), vil. en peuplement de la c. mix. de Remchi, arr. Tlemcen, dép. Oran; gare la plus proche: Tlemcen, à 25 k.; à 7 k. de Montagnac et à 12 k. d'Hennaya; 41 franç.; terres essentiellement propres à la culture de la vigne; culture des céréales, un peu de vigne; élevage: bœufs et moutons.

Lavigerie (anc. nom: Djendel), ch.-l. de la c. mix. de Djendel, arr. Miliana, à 28 k., dép. Alger, à 148 k.; gare la plus proche: Affreville, à 18 k.; pos. à Affreville, télégr.; pop. 572 hab., dont 462 eur.; céréales, vigne (85 hect.), élevage du bétail; bergerie communale.

Lavoisier, vil. de création récente, c. mix. de Maâdid, arr. Sétif, dép. Constantine, entre Cérés et Tocqueville, à 20 k. de l'un et l'autre de ces vil.; gare la plus proche: Tassera, à 4 k.; 28 hab.; céréales.

Le Barbinais, vil. de création récente, c. mix. de Maâdid, arr. Sétif, dép. Constantine; à 23 k. de Bordj-bou-Arréridj; gare la plus proche: Tassera, à 4 k.; pos. à Bordj-bou-Arréridj; école; 105 franç., 17 ind.; céréales.

Lecourbe, vil. de création ré-

cente, c. mix de Maâdid, arr. Sétif, dép. Constantine ; à 13 k. de Bordj-bou-Arréridj, gare la plus proche ; école ; 95 hab. ; terres en partie irrigables : céréales, vigne (40 hect.) ; ruines romaines importantes.

Legrand (anc. nom : Assi-ben-Féréah), ch.-l. de c., dép. Oran, à 24 k. ; gare la plus proche : Saint-Cloud, à 14 k. ; pos., télégr. à Saint-Louis ; pop. 360 franç., 145 esp., 375 ind. ; eau abondante ; céréales, vigne (1,233 hect.).

Letourneux (anc. nom : Der-rag), vil. de la c. mix. de Téniet-el-Had, à 53 k., dép. Alger ; gares les plus proches : Affreville, à 115 k., Berrouaghia, à 75 k. ; pop. 148 hab. ; eau abondante ; céréales, chênes-verts et chênes-liège ; élevage du mouton et du bœuf ; matériaux de construction : bois, chaux, plâtre en abondance.

Levacher, vil. de création récente, c. mix. d'Hammam-Rhira, arr. Miliana, dép. Alger, sur le versant Sud du Zaccar, à 8 k. 500 de Miliana et à 8 k. de Lavarande ; 165 hab., dont 50 eur. ; eau abondante ; céréales, arbres fruitiers et vigne.

Liana, fract. et cheïkhat de la tri. des Zab-Chergui, c. ind. et cer. de Biskra (sub. de Batna), dép. de Constantine ; 735 ind. ; à 97 k. de Biskra, sur la route de Biskra à Khenchela ; oasis de palmiers.

Libérés, anc. nom que portait le vil. de Pélissier, à 4 k. de Mostaganem.

Lichana, fract. et cheïkhat de l'aghalik des Ziban, c. ind. et cer. de Biskra (sub. de Batna), dép. de Constantine ; à 35 k. Nord de Biskra ; 908 ind. ; oasis du Zab-Dah-raoui.

Lioua, fract. et cheïkhat de l'aghalik des Ziban, c. ind. et cer. de Biskra (sud. de Batna), dép. de Constantine ; 326 ind. ; oasis du Zab-Guebli, à 44 k. Sud de Biskra.

Litré (anc. nom : Les Aribis), ch. de c., arr. Miliana, dép. Alger ;

gare la plus proche : Affreville, à 14 k. ; télégr. municipal, pos. à Duperré ; pop. 1,713 hab. ; franç. 175, ind. 1,526 ; eau abondante ; céréales ; blé, orge, avoine ; pommes de terre, pois, fèves ; 145 hect. vigne ; élevage du bétail. Douars de la c. : Aribis, 1,526 ind. ; Bled-Sahari.

Lodi, ch.-l. de c., arr. Médéa, à 4 k., dép. Alger, à 94 k. ; station ch. de fer Blida à Berrouaghia ; pos. à Médéa, télégr. à la gare ; 3,429 hab. ; vil. 392 ; franç. 301, étrangers 86, ind. 3,040 ; céréales, vigne (205 hect.), élevage du bœuf et du mouton. Douars : Ouamri, Tamesguida, Oued-Oughat.

Loverdo, vil. de la c. mix. de Berrouaghia, arr. de Médéa, dép. Alger ; station ch. de fer Blida à Berrouaghia ; à 22 k. de Berrouaghia et à 9 k. de Médéa ; pos. à Médéa ; 164 hab., dont 151 franç. ; pays montagneux ; élevage du bétail ; céréales, vigne (450 hect.), vins rouges et blancs très estimés.

Loudani, section de la c. mix. de M'sila, à 40 k. (tri. des Souama), arr. Sétif, dép. Constantine ; 15,000 hect. ; 622 ind. ; pop. nomade ; élevage de nombreux troupeaux de chameaux ; culture des céréales dans les parties irrigables.

Louhou, douar de la c. mix. de Frenha, arr. Mascara, dép. Oran ; 31,085 hect. ; 1,840 ind. ; 32 eur. ; céréales ; élevage : chevaux, bœufs, moutons.

Louta-N'kourt, vil. ind. du douar Dra-Kebila, c. mix. de Guegour, arr. Bougie, dép. Constantine ; école.

Lourmel, ch.-l. de c. et de canton, arr. et dép. Oran, à 47 k. ; station ch. de fer Oran à Aïn-Temouchent ; pos., télégr., jus. de p. ; 495 franç., 810 esp., 123 isr., 3,039 ind. ; céréales, vigne (744 hect.), exploitation de l'alfa ; fabriques de crin végétal ; élevage du bétail très développé.

Louroud, douar de la c. mix.

des Braz, arr. Miliana, dép. Alger ; 3,800 hect. ; 576 ind. ; à 38 k. de Duperré et à 26 k. de la gare de Kherba ; blé (300 hect.), orge (130 hect.), oliviers (1,300 pieds), forêts (1,800 hect.) ; élevage peu important.

Louza, fermes de la c. mix. de La Mékerra, arr. Sidi-bel-Abbès, à 20 k., dép. Oran ; 452 hab., dont 366 esp. ; céréales, vigne, forêt de pins d'Alep.

Lucet, vil. de la c. mix. de

Fedj-M'zala, à 6 k., dép. Constantine ; gare la plus proche : Saint-Donat, à 50 k. ; pos., télégr. à Fedj-M'zala ; 155 hab. ; céréales, vigne ; source d'eaux chaudes dites « du Rocher rouge ».

Lyra, anc. tri. des Ouled-Cheïkh, douar de la c. mix. de Téniet-el-Had, à 35 k., arr. Orléansville, dép. Alger ; 5,500 hect. ; 2,655 ind. ; céréales, forêts de chênes ; élevage du bétail, particulièrement la chèvre.

M

Maâcen, douar de la c. mix. d'Ammi-Moussa, à 80 k., arr. Mostaganem, dép. Oran ; 5,344 hect. ; 1,671 ind. ; céréales ; arbres fruitiers ; petite forêt ; élevage : bœufs, chevaux, moutons.

Maâdid (anc. c. mix. de Bordj-bou-Arréridj), nom d'une c. mix., arr. Sétif, dép. Constantine, dont le siège de l'administration est à Bordj-bou-Arréridj ; sup. 192,590 hect ; pop. 39,155 ind., 780 franç. ; culture des céréales, principalement ; vigne (132 hect.) ; élevage : bœufs 3,978, chevaux 3,378, mulets 2,905, moutons 71,863 et chèvres 48,555 : gisements de phosphates à Bordj-R'dir : source d'eau sulfureuse très réputée chez les ind., au Hammam-des-Biban, à 45 k. de Bordj-bou-Arréridj ; ruines romaines importantes sur divers points, particulièrement à Lecourbe.

Maâdid, tri. de la c. mix. du même nom, arr. Sétif, dép. Constantine ; à 40 k. de Bordj-bou-Arréridj ; 28,200 hect. ; 4,431 ind. ; élevage des bœufs et moutons.

Maâfa, halte du ch. de fer Constantine à Biskra ; à 49 k. de Batna et à 17 k. d'El-Kantara, dans la c. mix. d'Aïn-Touta.

Maâlla, tri. de la c. mix. de Palestro, à 17 k., dép. Alger ; 5,975 hect. ; 3,988 ind. ; céréales, oliviers ;

eau sulfureuse au Cherba-el-Hammam.

Maâmra, tri. et caïdat de la c. ind. et de la sub. de Laghouat, dép. Alger ; 2,130 ind. ; école.

Maâtka, douar de la c. de Tizi-Ouzou, dép. Alger ; 5,507 hect. ; 8,350 ind. ; ce douar se compose d'une centaine de petits vil. kabyles.

Maâtkas, station ch. de fer sur route de Dellys à Boghni, à 11 k. de Boghni, dép. Alger.

Macdonald, vil. de la c. mix. de Maâdid, arr. Sétif, dép. Constantine, sur la route de Constantine à Alger, à 16 k. de Sétif et à 43 k. de Bordj-bou-Arréridj ; pos., télégr. à Sétif ; 71 hab. ; école ; céréales, élevage du bétail ; moulins à farine.

Mac-Mahon, vil. et ch.-l. de la c. mix. d'Aïn-Touta, arr. Batna, dép. Constantine ; station ch. de fer Constantine à Biskra ; à 33 k. de Batna et à 90 k. de Biskra ; pos., télégr. ; 185 eur., 220 ind. ; céréales.

Mac-Mahon, fort (V. Hassi-el-Honneur).

Mac-Mahon, banlieue de la ville d'Oran.

Macta (La), hameau du vil. de Saint-Leu, à 14 k., arr. et dép. Oran ; station ch. de fer Arzew à Duveyrier ; distance d'Arzew, 22 k.

pos. à Arzew; 45 hab.; céréales, vigne (65 hect.), pâturages.

Madala, douar de la c. de Bougie, à 3 k., dép. Constantine; 1,909 hect.; 2,324 ind.; céréales, vigne.

Madena, douar de la c. mix. de Frenda, arr. de Mascara, dép. Oran; 35,000 hect.; 460 ind., 12 eur.; céréales; élevage: chevaux, bœufs, moutons.

Madja, douar de la c. de Kherba, arr. Miliana, dép. Alger; 645 hect.; 615 ind.

Madjiba, groupe de fermes, à 4 k. du Kroubs, dép. Constantine; pos. à Constantine; 72 hab.

Madrague (La), hameau de la c. d'Aïn-Taya, sur le bord de la mer, près du cap Matifou.

Maffrag (La), hameau de la c. mix. de Beni-Salah, arr. Bône, à 29 k.; sur la route de Bône à La Calle; bac sur la rivière La Maffrag.

Magenta, vil. de la c. mix. du Télagh, à 26 k., arr. Sidi-bel-Abbès, à 63 k., dép. Oran, à 141 k.; station ch. de fer Tabia à Ras-el-Mâ; télégr. à la gare; pos. à Bossuet; pop.: 79 franç., 64 étrangers; vil. au milieu des forêts; céréales, vigne; forêts de pins très étendues; élevage du bétail.

Magra, douar de la c. ind. de Barika (sub. de Batna), dép. Constantine; 40,920 hect.; 4,711 ind.

Magranis, douar de la c. mix. de Frenda, arr. Mascara, dép. Oran; 10,300 hect.; 1,211 ind., 13 eur.; céréales; élevage des chevaux, bœufs, moutons.

Magraoua, douar de la c. mix. d'Aïn-Bessem, dép. Alger; à 17 k. d'Aïn-Bessem et à 42 k. de Bouïra; 5,347 hect.; 1,727 ind.; céréales; élevage: moutons et chèvres.

Mahdid, douar dont le territoire est réparti: c. des Trembles, 2,443 hect., 696 ind., 61 eur.; c. mix. de La Mékerra, 3,462 hect., 509 ind.; à 10 k. de Sidi-bel-Abbès, dép. Oran; céréales, vigne.

Mahdid, fermes de la c. mix. de La Mékerra, arr. Sidi-bel-Abbès, dép. Oran; 32 hab.

Mahelma, ch.-l. de c., arr. et dép. Alger, à 31 k.; gare la plus proche: Boufarik, à 12 k.; télégr., téléph., facteur rural de Douéra; pop.: 1,339 hab.; franç. 295, esp. 276, ind. 743, divers 25; céréales, tabacs, vigne (539 hect.).

Mahia, douar de la c. mix. de Séfia, arr. Guelma, dép. Constantine; à 40 k. de Laverdure; gare la plus proche: Souk-Ahras, à 20 k.; 9,504 hect.; 3,609 ind.; céréales; élevage: chevaux, bœufs, moutons.

Mahouan, vil. de la c. d'El-Ouricia, à 6 k. Ouest, arr. Sétif, à 13 k., dép. Constantine; gare la plus proche: Sétif; pos., télégr. à Sétif; pop.: 89 franç., 792 ind.; cultures: blé, orge; élevage du bétail.

Mahoudia, douar de la c. mix. de Frenda, arr. Mascara, dép. Oran; 8,209 hect.; 2,022 ind., 12 eur.; céréales; élevage: chevaux, bœufs, moutons.

Mahouna, fract. de la c. de de Guelma, à 6 k. Sud-Ouest dép. Constantine; carrière de marbre blancs et rouge veiné, de taille facile; culture de la vigne.

Maida, douar de la c. mix. de Sedrata, arr. et dép. Constantine; 6,534 hect.; 2,900 ind.; le vil. de Sedrata, ch.-l. de la c., est situé dans ce douar; céréales, élevage du bétail.

Maillot, vil. de la c. mix. de Beni-Mansour, siège de l'administration de cette c., arr. et dép. Alger; station ch. de fer Alger-Constantine, à 4 k. du vil.; à 10 k. de la gare de Beni-Mansour et à 162 k. d'Alger; pop. 368 franç., 112 ind., 20 étrangers; céréales, un peu de vigne; belles plantations, oliviers; fabriques d'huile d'olives; marché important; eau gazeuse acidulée dans l'Oued-Ouakour.

Main (Bordj-des-Rapta), douar de la c. mix. de Ténès, à 24 k., arr. Orléansville, dép. Alger; 7,706 hect.; 1,821 ind.; céréales.

Maison-Blanche, hameau de

La c. de Bou-Kanéfis, arr. Sidi-bel-Abbès, dép. Oran; 103 hab.; école; céréales, un peu de vigne.

Maison-Blanche, ch.-l. de c., arr. et dép. Alger, à 19 k.; station ch. de fer Alger-Constantine; télégr. à la gare, pos. à Maison-Carrée; pop. 1,133 hab.; franç. 283, esp. 183, ind. 652; céréales, tabac, vigne (392 hect.), fourrages; fermes importantes.

Maison-Cantonnière (La), au pied du col de Tirourda, à 1,240^m d'altitude, sur la route de Fort-National à Beni-Mansour; auberge.

Maison-Carrée, ch.-l. de c. et de canton, arr. et dép. Alger, à 11 k.; station ch. de fer Alger-Oran, bifurcation pour Constantine, Tizi-Ouzou; station ch. de fer sur route Alger-Rovigo; pos., télégr., jus. de p.; pop. 7,591 hab.; vil. 4,655; franç. 2,988, naturalisés 243, esp. 1,124, ita. 182, ind. 2,879, divers 175; céréales, tabac, vigne (1,176 hect.); vaste culture maraîchère pour artichauts, petits pois; marché un des plus importants du dép., avec Boufarik; prison de l'Harrach, dépôt de forçats; industrie développée; minoterie, fabrique d'engrais animalisés, brasserie, fabrique d'acide sulfurique, tuilerie, briqueterie.

Makda, douar de la c. mix. de Mascara, dép. Oran, à 10 k. de la gare de Thiersville; 14,059 hect.; 2,945 ind., 8 eur.; céréales.

Makena, tri. et caïdat de la c. mix. et du cer. de Géryville (sub. d'Aïn-Sefra), dép. Oran; 976 ind.

Makouda, douar de la c. mix. de Mizrana, arr. Tizi-Ouzou, dép. Alger; à 16 k. de Tizirt et à 15 k. de Tizi-Ouzou; 3,820 hect.; 6,843 ind.; école; céréales, figuiers, oliviers, vigne, orangeries produisant des fruits énormes et exquis.

Malah, douar de la c. de Coligny, arr. Sétif, dép. Constantine; 9,953 hect.; 2,515 ind., y compris les fermes du même nom.

Malah, fermes de la c. de Co-

ligny, arr. Sétif, dép. Constantine; 258 hab.; céréales.

Malakoff (anc. nom : Oued-Sly) vil. de la c. mix. du Chelif, arr. Orléansville, à 15 k., dép. Alger; station ch. de fer Alger-Oran; télégr. à la gare, pos. à Orléansville; 249 hab.; terres irrigables; grande culture des céréales, un peu de vigne; grand commerce de céréales; élevage: moutons et bœufs; carrières de pierre tendre et de marbre.

Mamra, bordj et caravansérail, à 4 k. Nord-Est de Saint-Donat, c. mix. de Châteaudun-du-Rhumel, dép. Constantine, près des sources du Rhumel.

Mangin, ch.-l. de c., arr. et dép. Oran, à 15 k.; gare la plus proche: Sidi-Chami, à 4 k.; pos., télégr. à Oran; pop. 185 franç., 107 étrangers, 1,154 ind.; céréales, vigne (302 hect.), vins très estimés; culture maraîchère, oliviers, forêt de chênes-liège et de pins maritimes; pépinière de 4 hect.; élevage du mouton et du porc. Le douar Oum-el-Ghélar, avec une pop. de 1,087 ind., fait partie de la c.

Mansoura, douar de la c. mix. des Biban, arr. Sétif, dép. Constantine; à 30 k. de Bordj-bou-Arréridj et de la Medjana; 14,030 hect.; 2,461 ind.; céréales, arbres fruitiers.

Mansoura, vil. ind. de la c. mix. des Biban, arr. Sétif, dép. Constantine; station ch. de fer Alger-Constantine; à 30 k. de Bordj-bou-Arréridj et à 37 k. de Beni-Mansour; siège de la jus. de p., télégr. à la gare, pos. à Tazmalt; 200 hab.; écoles; céréales, arbres fruitiers; source d'eau sulfureuse.

Mansoura, vil. de la c. de Tlemcen, à 3 k., dép. Oran, sur la route de Tlemcen à Sebdou; pos., télégr. à Tlemcen; 394 hab., dont 131 étrangers; céréales, vigne (358 hect.), oliviers, arbres fruitiers.

Mansourah, vil. de la c. de Constantine, à 3 k.; pos. à Constantine; 600 hab.

Mansouria, section de la c. mix. de Tababort (tri. des Beni-Foughal), arr. Bougie, dép. Constantine; 4,986 ind.; à 62 k. de Djidjelli; mine de pyrite de fer, à 39 k. Est 25° Sud de Bougie; céréales, oliviers, orangers, forêt de chênes-liège; élevage: bœufs, chevaux, moutons.

Maoklane, vil. ind. du douar Alma-Oua-Klane, c. mix. de Guerourg, arr. Bougie, dép. Constantine; pos., télégr. à Aïn-Abessa; à 12 k. de Lafayette; céréales, pommes de terre.

Maouïa, douar de la c. mix. de Takitount, arr. Bougie, dép. Constantine; 8,047 hect.; 4,230 ind.; à 45 k. de Périgotville et à 22 k. de la gare de Saint-Arnaud; céréales; élevage: chevaux, bœufs, moutons.

Maoussa, douar de la c. mix. de Mascara, à 15 k., arr. Mascara, dép. Oran; 6,129 hect.; 3,792 ind., 21 eur.; céréales.

Maoussa, vil. de la c. mix. de Mascara, à 11 k., arr. Mascara, dép. Oran; pos., télégr. à Mascara; 272 hab.; céréales, vigne (200 hect.); vins colorés et de bon goût.

Marabout - d'Aumale, hameau de la c. de Saint-Ferdinand, dép. Alger; à 2 k. de Sainte-Amélie et à 24 k. d'Alger; 42 hab.

Marabtins-d'El-Djorf (anc. tri. des Ouled-Derradj), douar de la c. mix. de M'sila, à 25 k., arr. Sétif, dép. Constantine; 2,362 hect.; 508 ind.; pas de plantation ni d'agglomération; les hab. vivent sous la tente; pays pauvre, pas de culture, si ce n'est dans la partie Nord où on récolte blé et orge.

Marbot, vil. de la c. mix. de Téniet-el-Had, arr. Miliana, dép. Alger, sur la route de Téniet-el-Had à Affreville; à 37 k. de la gare d'Affreville et à 22 k. de Téniet-el-Had; 103 hab.; céréales, culture de l'olivier, forêt de chênes.

Marceau, vil. de la c. mix. de Gouraya, arr. et dép. Alger, à 96 k.; à 24 k. de Cherchel; gare la plus proche: Marengo, à 22 k.; télégr.

municipal, pos. à Zurich; 292 hab. dont 171 franç.; pays boisé en chênes-liège; céréales, vigne (120 h.), orangers, arbres fruitiers; belle pépinière; élevage du bétail; marché pour céréales, fruits, chevaux, liège. Aux environs, carrière de sable blanc très pur, propre à la fabrication du verre blanc; verrerie nouvellement installée.

Mare-d'Eau (La), hameau de la c. mix. de Saint-Lucien, à 9 k., dép. Oran; à 14 k. de Sainte-Barbe-du-Tlélat; station ch. de fer Alger-Oran; 45 hab.; pays boisé; céréales, vigne (50 hect.); élevage du bétail.

Marengo, ch.-l. de c. et de canton, arr. et dép. Alger, à 86 k.; gare du ch. de fer la plus proche: El-Affroun, à 22 k. (ligne d'Alger à Oran). Marengo est gare tête de ligne du ch. de fer sur routes de Marengo à El-Affroun; pos., télégr. hôpital, jus. de p.; pop. 5,357 hab.; vil. 1,935; franç. 1,554, esp. 544, ita. 64, ind. 3,004, divers 191; eau en abondance; un barrage sur l'oued Meurad, contenant 2 millions de mètres cubes d'eau, permet l'irrigation de la plaine; céréales, tabac, culture maraîchère, vigne (1,705 hect.), arbres fruitiers, dont 4,700 amandiers; marché important; carrière de marbre brèche au mont Chenouah, à 12 k. Nord de Marengo, sur le bord de la mer.

Margueritte, vil. de la c. mix. d'Hamman-Rhira, arr. Miliana, à 10 k., dép. Alger; gare la plus proche: Miliana-Margueritte, à 4 k.; pos., télégr.; pop. 225 franç., 170 étrangers, 20 ind.; terrain montagneux, au pied du Zaccar; céréales, vigne (365 hect.), arbres fruitiers; fermes importantes; climat sain et tempéré; village désormais célèbre par la dernière insurrection d'avril 1901.

Marhoum, vil. ind. de la c. ind. de Yacoubia (sub. Aïn-Sefra), dép. Oran; à 52 k. de Raz-el-Mâ et à 50 k. de Saïda; gare terminus de la ligne Modzbah-Sfid (embran-

chement de la ligne Arzew à Duveyrier) à Marhoum; cette ligne sert uniquement au transport de l'alfa; 89 ind., 105 eur.; exploitation de l'alfa:

Marine, section de la c. de Prudon, arr. Sidi-bel-Abbès, dép. Oran; 215 hab., dont 192 esp.

Marioua, douar de la c. mix. d'Ammi-Moussa, à 12 k., arr. Mostaganem, dép. Oran; 7,150 hect.: 2,293 ind.; céréales, vigne, arbres fruitiers, forêts; élevage: chevaux, bœufs, moutons.

Markouna, vil. ind., à 3 k. de Lambèse, arr. Batna, dép. Constantine; ferme importante de 600 h.; céréales, vigne (17 hect.); élevage du bétail; forêts, ruines romaines.

Markounda, douar de la c. mix. d'Ouled-Soltan, arr. Batna, dép. de Constantine; à 25 k. de N'gaous; 12,865 hect.; 3,236 ind.; céréales; élevage: chevaux et moutons.

Martimprey, vil. de création récente, de la c. mix. de Freneda, à 18 k., arr. Mascara, dép. Oran; pos. à Freneda, télégr.; 323 hab., dont 305 eur. et 18 ind.; eau abondante; terres de bonne qualité: céréales, vigne; forêts; élevage du mouton.

Mascara, ch.-l. de c., de canton et d'arr. du dép. Oran, à 116 k.; gare tête de ligne ch. de fer de Mascara à Tizi (section de la ligne Arzew à Duveyrier); sous-préf., sub., trib. de 1^{re} instance, comice agricole, pos., télégr.; pop.: 20,992 hab.; ville 18,405; franç. 4,171, naturalisés 202, esp. 3,504, ita. 197, marocains 640, isr. 384, diverses nationalités 2,856, ind. 9,045; céréales, tabac, fruits, fourrages, vigne (2,340 hect.), vins réputés pour des meilleurs de l'Algérie; marché important pour laines, fourrages, vins, huiles d'olive, tabac. Mascara, par sa position, a toujours eu une grande importance militaire, commerciale et agricole.

Mascara, arr. du dép. Oran. Les montagnes alternent avec des

plaines assez vastes, à culture de céréales (Eghris, Traria, Charrier, Nazereg), s'étageant jusqu'aux altitudes des Hauts-Plateaux (Saïda, Freneda), là où commencent les terres de parcours et les steppes d'alfa. Les céréales, la vigne (7,516 hect.), l'élevage et un peu la culture de l'olivier et du caroubier sont les principales ressources de cette région. Forêts d'oliviers, de thuyas, de chênes-verts, de pins, etc.; exploitation de l'alfa.

Mascara, nom d'une c. mix., dont le siège est à Mascara (ville); sup. 209,856 hect.; pop.: franç. 2,110, esp. 804, isr. 117, ind. 48,100; céréales, vigne (1,625 hect.), oliviers, forêts de thuyas, pins, chênes-verts; élevage: 63,833 moutons, 62,826 chèvres, 12,508 bœufs, 4,217 chevaux, 1,857 mulets; mine de soufre à El-Bordj, à 20 k. Nord-Est de Mascara; carrière de calcaire hydraulique à Oued-Fergoug, à 17 k. N. de Mascara. On compte, dans la c., 12,400 amandiers, 5,000 figuiers et 16,590 autres arbres fruitiers.

Masqueray (anc. nom: Aïn-el-Hadid), vil. de création récente, dans la c. mix. de Freneda, sur la route de Mascara à Freneda, à 25 k. au delà de Tagremaret et à 15 k. avant d'arriver à Freneda; terres propres à la culture des céréales, de la vigne, ainsi qu'au jardinage.

Masséna, vil. de création récente, de la c. mix. du Cheliff, arr. Orléansville, dép. Alger; à 14 k. de Malakoff: 201 hab.; terres excellentes, en partie irrigables, céréales, vigne, arbres fruitiers.

Massine (El-), vil. à 10 k. du Kròubs, arr. et dép. Constantine; 616 hab.; post. à Constantine.

Matemoré, vil. de la c. mix. de Mascara, à 11 k., dép. Oran; pos., télégr. à Mascara; 188 hab.; céréales, vigne (90 hect.), jardins potagers.

Matifou, vil. de la c. d'Aïn-Taya, à 5 k., sur la route d'Alger à Aïn-Taya; à 27 k. d'Alger; gare

la plus proche : Rouïba, à 10 k. ; franç. 110, étrangers 253, ind. 255 ; céréales, tabac, vigne (185 hect.), culture des primeurs, particulièrement asperges, pommes de terre, chasselas ; vil. bâti sur les ruines de la ville romaine : *Rusgunia*.

Mauchamp, ferme isolée, à 8 k. Sud de Guelma, sur la route de Guelma à Gounod ; 45 hab. ; blé, orge, avoine, oliviers ; élevage du bœuf.

Mazagran, ch.-l. de c., arr. Mostaganem, à 4 k., dép. Oran ; télégr., pos. à Mostaganem ; pop. : 545 franç., 140 esp., 1,227 ind. ; eau abondante ; céréales, vigne (485 hect.), culture des primeurs, légumes. Colonne de 20^m, commémorative du fameux siège que soutinrent, du 2 au 6 février 1840, 123 hommes du bataillon d'Afrique, commandés par le capitaine Lelièvre, contre 15,000 Arabes.

Mazer, fract. de la tri. d'Our-lana, c. ind. et cer. de Touggourt (sub. de Batna), dép. Constantine ; à 43 k. de M'raïer et à 147 k. de Biskra ; 258 ind. ; oasis.

Mazis, mine de zinc (calamine), à 10 k. Nord 46° Ouest de Lalla-Maghrnia, en exploitation active.

Mazouna, vil. ind. de la c. mix. de Renault, à 5 k., dép. Oran ; gare la plus proche : Inker-mann, à 24 kil. ; pos., télégr. à Renault ; 4,000 ind. ; hôpital pour les ind. ; village très pittoresque ; fabrication de burnous, gandouras, haïks ; mine de soufre à 2 k. Sud, en exploitation, et gaz pétrolifères très abondants à Kef-el-Djir.

Mazuella (V. Aïn-Mazuella).

M'chaïa, douar de la c. mix. de Ténès, arr. Orléansville, dép. Alger ; 8,464 hect. ; 4,782 ind. ; bordj ; à 80 k. de Ténès et à 8 k. de la gare de Charon ; céréales.

M'chat, douar de la c. mix. d'El-Milia, arr. et dép. Constantine ; 5,376 hect. ; 3,129 ind. ; à 10 k. d'El-Milia et à 78 k. de Djidjelli ; céréales, sorgho, maïs, millet ; forêts de chênes-liège exploi-

tées par l'Etat et des particuliers ; élevage : bœufs, chevaux, mulets, moutons, chèvres ; maison forestière ; école au vil. Baâbèche.

M'chedallah, douar de la c. mix. de Beni-Mansour, arr. et dép. Alger ; à 4 k. de la gare de Mail-lot ; 13,066 hect. ; 4,097 ind. ; oliviers, figuiers ; bois de chauffage et de construction : carrière de pierre à plâtre à Ouled-si-Toumi.

M'eif, douar de la c. mix. de M'sila, à 25 k., arr. Sétif, dép. de Constantine, formé des deux douars : Oued-Chellal et Ouled-Si-Hamla ; 2,874 hab. ; pop. essentiellement nomade et vivant sous la tente ; peu de culture ; jardins arrosés par des eaux artésiennes : arbricotiers, figuiers, grenadiers ; élevage des chevaux et des moutons.

M'eil, douar de la c. mix. d'Ouled-Soltan, arr. Batna, dép. Constantine ; à 55 k. de N'gaous et à 25 k. d'Ampère ; 21,502 hect. ; 5,050 ind. ; céréales ; élevage : chevaux et moutons ; mines de zinc.

M'chira, fermes de la c. mix. de Châteaudun-du-Rhumel, dép. Constantine ; à 10 k. de la gare de Telergma et à 12 k. de Mechta-el-Arbi ; céréales.

M'chounech, douar de la c. ind. et du cer. de Biskra (sub. de Batna), dép. Constantine ; 46,189 hect. ; 1,754 ind. ; à 30 k. de Biskra ; oasis importante ; poste optique.

M'cisna, douar de la c. mix. d'Akbou, arr. Bougie, dép. Constantine ; 3,875 hect. ; 4,190 ind. ; point le plus rapproché d'Akbou, 22 k. ; point le plus éloigné, 30 k. ; peu de céréales, oliviers, figuiers, caroubiers.

M'daourouch, douar de la c. mix. de Sedrata, à 35 k., arr. et dép. Constantine ; 20,412 hect. ; 2,760 ind. ; céréales, alfa, élevage du bétail, fabrication de tapis.

M'daourouch, vil. de création récente, c. mix. de Sedrata, arr. et dép. Constantine ; station ch. de fer Souk-Ahras à Tébessa ; à 36 k.

de Souk-Ahras et à 60 k. de Té-bessa; vil. industriel; exploitation de l'alfa.

M'doukal, douar de la c. ind. de Barika (sub. de Batna), dép. Constantine; 17,326 hect.; 1,590 ind.; gîte d'étape sur la route de Bou-Saâda à Biskra; à 32 k. de Barika et à 73 k. de Biskra; palmiers, arbres fruitiers, jardins potagers.

Méboudja, mine de fer en exploitation, à 5 k. Sud-Ouest de Bône, dép. Constantine.

Méchala, douar de la c. mix. de Séfia, arr. Guelma, dép. Constantine; à 35 k. de Laverdure; 4,933 hect.; 1,766 ind.; céréales, élevage du bœuf.

Méchera-Sfa, douar de la c. mix. de Tiaret, à 30 k., arr. Mostaganem, dép. Oran; gare la plus proche: Prévost-Paradol; 7,852 hect.; 1,348 ind., 30 eur.; céréales; élevage: chevaux, bœufs, moutons, chèvres.

Méchera-Sfa (V. Prévost-Paradol, nom nouveau).

Méchéria, c. mix. militaire, de la sub. d'Aïn-Sefra, dép. Oran; sup. 1,150,000 hect.; pop.: franç. 595, isr. 123, esp. 254, marocains 511, ind. 19,130; pas de culture; exploitation de l'alfa; élevage du bétail: chevaux 2,194, bœufs 1,185, moutons 210,921, chèvres 18,870, chameaux 10,613.

Méchéria, ch.-l. de c., à 102 k. d'Aïn-Sefra, à 181 k. de Saïda et à 376 k. d'Oran; poste militaire, hôpital militaire, pos., télégr.; pop.: franç. 280, étrangers 88, ind. 325; commerce important de laines.

Mechta-Châteaudun (anc. nom: Mechta-el-Arbi), station ch. de fer Alger-Constantine, à 17 k. de Saint-Donat et à 81 k. de Constantine; le vil. de Châteaudun est à 9 k. de la gare; télégr. à la gare.

Mechta-el-Arbi (V. Mechta-Châteaudun).

Mechtras, douar de la c. mix. de Dra-el-Mizan, dép. Alger, à 6 k. de Boghni et à 22 k. de Dra-el-

Mizan; 3,362 ind.; terres irrigables; pépinière communale de 6 hect.; arbres forestiers et fruitiers; école franç.-arabe; carrières de marbres, de grès meulier et de calcaire.

Meddouda, douar de la c. mix. d'Oued-Cherf, arr. Guelma, dép. Constantine, à 45 k. d'Aïn-Amara; 4,810 hect.; 2,237 ind.; céréales, oliviers, arbres fruitiers.

Médéa, ch.-l. de c., de canton et d'arr., dép. Alger, à 90 k.; gare ch. de fer de Blida à Berrouaghia; sous-préf., sub. militaire, hôpital, collège, pos., télégr., jus. de p.; pop. totale: 15,154 hab.; ville 4,493; franç. 1,574, isr. 1,398, esp. 139, ita. 124, divers 66, ind. 11,853; céréales, vigne (950 hect.), vins rouges et blancs très réputés; fruits en abondance: poires, cerises, pommes; végétation tout eur., grâce à son élévation (920 mètres); massifs considérables de bois: chênes-liège, pins d'Alep; élevage du bétail; commerce de grains, bestiaux, laines, vins, huiles; minoterie, fabrication de pâtes alimentaires très estimées. Douars: Tamesguida; Oued-Oughat.

Médéa (Arr. de). Après la Mitidja, l'Atlas dresse ses chaînes (Beni-Salah, Mouzaïa), jusqu'à Médéa, créant une zone montagneuse bien caractérisée, à laquelle succède, au delà de Boghar, la zone des Hauts-Plateaux. Ce massif épais est coupé de vallées profondes. La région de Médéa est propice aux céréales; bons pâturages; arboriculture florissante dans certaines localités, qui ont une végétation à peu près similaire à celle du centre de la France. La vigne (2,957 hect.) prospère très bien aux moyennes altitudes; rendements moins abondants que dans les plaines, mais qualité supérieure; élevage assez développé; l'arr. nourrit 185,000 moutons, 90,000 chèvres.

Medfoun, douar de la c. mix. d'Oum-el-Bouaghi, arr. et dép. Constantine, à 25 k. de Canrobert;

20,739 hect. ; 2,920 ind. ; céréales, élevage des moutons.

Medinet-Medjadja, douar de la c. mix. du Cheliff, arr. Orléansville, dép. Alger ; à 10 k. d'Orléansville et à 40 k. de Lamartine ; 18,168 hect. ; 8,170 ind. ; école ; grande culture de céréales, un peu de vigne ; élevage : moutons et bœufs.

Mediona, fract. ind. de la c. de Rouïna, arr. Miliana, dép. Alger ; 514 ind.

Mediouna, douar de la c. mix. de Renault, à 20 k., arr. Mostaganem, dép. Oran ; 11,123 hect. ; 5,510 ind. ; céréales ; élevage : chevaux, bœufs, moutons.

Medjadja, douar de la c. mix. de Collo, à 55 k., arr. Philippeville, dép. Constantine ; 8,815 hect. ; 2,370 ind. ; céréales, vigne, forêts de chênes-liège ; élevage : bœufs et chèvres.

Medjana (La), ch.-l. de la c. mix. des Biban (V. Bordj-Medjana).

Medjana, douar de la c. mix. des Biban, arr. Sétif, dép. Constantine ; 14,862 hect. ; 2,652 ind. ; ce douar comprend les centres de La Medjana, Blondel et El-Achir.

Medjebar, fract. ind. de la c. d'Oued-el-Alleug, dép. Alger.

Medjebara, ksar de la c. ind. de Djelfa (sub. de Médéa), dép. Alger ; à 30 k. de Djelfa.

Medjeddel, ksar de la c. ind. et du cer. de Bou-Saâda (sub. de Médéa), dép. Alger.

Medjez-Amar, fract. ind. de la c. de Clauzel, arr. Guelma, dép. Constantine ; station ch. de fer Bône au Kroubs ; à 13 k. de Guelma et à 118 k. de Constantine ; 141 hab. ; céréales, un peu de vigne.

Medjez-el-Foukani, caravansérail, sur la route de Bordj-bou-Arréridj à Bou-Saâda, à 29 k. de M'sila et à 30 k. de Bordj-bou-Arréridj ; carrière importante de calcaire gris foncé pour dalles et pierres de taille.

Medjez-Sfa, vil. ind. de la c. de Duvivier, arr. Bône, dép. Constantine ; station ch. de fer Bône-

Tunis ; à 12 k. de Duvivier et à 31 k. de Souk-Ahras ; télégr. à la gare ; 131 hab. ; céréales, vigne (60 hect).

Medjounès, douar de la c. mix. des Eulma, arr. Sétif, dép. Constantine ; à 25 k. de Saint-Arnaud ; 5,509 hect. ; 1,567 ind. ; céréales ; élevage des moutons et chevaux.

Medrassen, monument funéraire, à 9 k. Sud d'Aïn-Yagout, c. mix. d'Aïn-el-Ksar, arr. Batna, dép. Constantine. Ce monument rappelle celui du Tombeau de la Chrétienne, dans le dép. d'Alger ; sa forme est celle d'un gros cylindre ou mieux d'une série de cylindres qui décroissent de la base au sommet ; le gradin inférieur a 58^m de diamètre et le gradin supérieur 11^m ; la hauteur est de 12^m. La version la plus accréditée est que c'était la sépulture commune de la famille royale de Numidie.

Medroussa, douar de la c. mix. de Frennda, arr. de Mascara, dép. Oran ; 25,706 hect. ; 3,407 ind., 13 eur. ; céréales ; élevage : chevaux, bœufs, moutons.

Méfessour (V. Renan, nom nouveau).

Mestah, douar de la c. de Saint-Maur, arr. et dép. d'Oran ; 14,382 hect. ; 2,684 ind.

Megane, tri. et caïdat de la c. mix. et du cer. de Méchéria (sub. d'Aïn-Sefra), dép. Oran ; 673 ind.

Meggane, tri. et caïdat de la c. ind. de Boghar, annexe de Chellala (sub. de Médéa), dép. Alger ; 2,706 ind. ; école.

Meggarine, fract. de la tri. des Moggar, c. ind. et cer. de Touggourt, à 11 k. (sub. de Batna), dép. Constantine ; 893 ind. Le combat de Meggarine, en 1854, amena la soumission des pop. de l'Oued-Rir.

Meghalsa, douar de la c. mix. de Châteaudun-du-Rhumel, dép. Constantine, à 15 k. de Châteaudun, à 11 k. de la gare de Mechta-el-Arbi ; 7,068 hect. ; 3,447 ind. ; céréales.

Meghaoulia, tri. et caïdat de

la c. mix. et du cer. de Méchéria (sub. d'Aïn-Sefra), dép. Oran ; 773 ind.

Meghaine, douar de la c. mix. d'Aumale, à 25 k., arr. et dép. Alger ; 15,377 hect. ; 2,540 ind. ; blé, orge, forêts de pins d'Alep ; élevage : chevaux, bœufs, moutons, chèvres.

Mekadma, tri. et caïdat de la c. ind. d'El-Goléa, poste militaire d'Ouargla (sub. de Laghouat), dép. Alger ; 1,659 ind. ; oasis de 35,000 palmiers.

Mekerra, nom d'une c. mix., arr. Sidi-bel-Abbès, dép. Oran, dont le siège est à Sidi-bel-Abbès ; sup. 128,222 hect. ; pop. 1,600 franç., 2,404 esp., 17,360 ind. ; céréales, vigne (4,767 hect.) ; forêts de pins d'Alep très étendues ; élevage : 2,340 chevaux, 1,364 mulets, 2,047 bœufs, 23,587 moutons ; 38,856 chèvres.

Mekhalia, hameau de la c. mix. de La Mina, arr. Mostaganem, dép. Oran ; station ch. de fer Mostaganem à Tiaret ; à 47 k. de Mostaganem.

Mekhalis, station ch. de fer Arzew à Duveyrier, à 34 k. d'Aïn-Sefra, dép. Oran ; gare ouverte à la télégraphie privée ; 17 hab.

Mekhalif-Djorb, tri. et caïdat de la c. ind. et de la sub. de Laghouat, dép. Alger ; 522 ind., 6 franç., y compris la fract. des Ouled-Mohammed.

Mekhalif-Lazereg, tri. de la c. ind. et de la sub. de Laghouat, dép. Alger ; 1,661 ind. ; école.

Mekla, ch.-l. de c., arr. Tizi-Ouzou, à 25 k., dép. Alger ; gare la plus proche : Tizi-Ouzou ; télégr. municipal, pos. à Tizi-Ouzou ; pop. 8,520 hab. : franç. 214, ind. 8,299 ; eau abondante ; céréales, sorgho, vigne (47 hect.), tabac, oliviers ; joli centre entouré de vil. kabyles ; fabrication ind. d'objets en bois sculpté. Douars : Fraoucen et Oumalou.

Mekla (anc. tri. des Amraoua), douar de la c. mix. du Haut-Sebaou,

arr. Tizi-Ouzou, dép. Alger ; à 15 k. d'Azazga et à 25 k. de Tizi-Ouzou ; 5,871 hect. ; 1,439 ind. ; principale culture : les céréales ; quelques plantations de figuiers.

Meckmène, douar de la c. mix. d'Ammi-Moussa, à 65 k., arr. Mostaganem, dép. Oran ; 11,653 hect. ; 1,927 ind. ; céréales, vigne, arbres fruitiers, forêts ; élevage : bœufs, chevaux, moutons.

Meknessa, douar de la c. mix. d'Ammi-Moussa, à 30 k., arr. Mostaganem, dép. Oran ; 14,949 hect. ; 4,245 ind. ; céréales, vigne, arbres fruitiers, forêts ; élevage : bœufs, chevaux, moutons.

Melah, vil. ind. du douar des Damber, c. d'Oued-Athménia, dép. Constantine.

Melah-el-Ghozlane, vil. ind. du douar Mellila, c. mix. de Jemmapes, dép. Constantine.

Melika, ksar, banlieue et oasis de la c. ind. d'El-Goléa, annexe de Ghardaïa (sub. de Laghouat), dép. Alger ; 2,089 ind. Le ksar est situé à 1 k. Sud-Ouest de Ghardaïa.

Melilia, douar de la c. d'Henaya, arr. Tlemcen, dép. Oran ; 1,250 hect. ; 351 ind.

Mellagou, section de la c. mix. de Khenchela, à 58 k. (tri. des Beni-Oudjana), arr. Batna, dép. Constantine ; 1,239 ind. ; céréales, pâturages, forêts de pins et de cèdres, élevage du bœuf et du mouton.

Mellakou (V. Palat, nom nouveau).

Mellila, douar de la c. mix. de Jemmapes, à 15 k., arr. Philippeville, dép. Constantine ; 13,081 hect. ; 1,612 ind. ; céréales, forêts de chênes-liège.

Mellinet, vil. de la c. de Chanzy, arr. Sidi-bel-Abbès, dép. Oran ; gare la plus proche : Chanzy, à 2 k. ; pos., télégr. à Chanzy ; 107 hab. ; culture des céréales, vigne (80 hect.) ; carrière de marbre et de calcaire.

Melouza, douar de la c. mix. de M'sila, à 65 k., arr. Sétif, dép. Constantine ; 16,495 hect. ; 3,052

ind.; orge, blé, maïs; élevage des chevaux et mulets; forêt de genévriers à l'Oued-Djelal; exploitation de l'alfa, culture des melons et pastèques; fabrication de sparterie.

Melr'ir, douar de la c. mix. de Mascara, dép. Oran; à 15 k. de la gare d'Oued-Taria; 14,254 hect.; 1,249 ind., 87 eur.; céréales.

Menâa, section de la c. mix. de l'Aurès (tri. des Ouled-Abdi), arr. Batna, dép. Constantine; 944 ind.; gare la plus proche: Mac-Mahon; fabrication importante de chaussures arabes; peu de céréales; nombreux jardins: fruits et légumes; élevage du mouton.

Menalha, fract. et cheïkhat de l'aǧhalik des Ziban. c. ind. et cer. de Biskra (sub. de Batna), dép. Constantine; 256 ind., y compris Zaouïet-M'lili.

Menar, douar de la c. mix. de Fedj-M'zala, à 31 k., arr. et dép. Constantine; 5,465 hect.; 2,731 ind.; élevage du bétail: bœufs, chèvres.

Mendez, vil. de la c. mix. de Zemmora, à 16 k. Sud, arr. Mostaganem, dép. Oran; gare la plus proche: Relizane, à 36 k.; télégr. municipal, pos. à Zemmora; pop. 215 eur., 105 ind.; céréales, un peu de vigne, oliviers; élevage du bétail.

Ménerville, ch.-l. de canton et de c., arr. et dép. Alger, à 54 k.; gare ch. de fer Alger-Constantine, bifurcation pour la ligne de Tizi-Ouzou; pos., télégr., hôpital civil, jus. de p.; pop. 8,087 hab.; ville 1,037; franç. 1,333, esp. 287, ind. 6,421, divers 46; céréales, vigne (469 hect.), tabac; forêts de chênes-liège de Bou-Arous; élevage du bétail; mines de fer oligiste à Aïn-Oudrer, à 6 k. Sud (en exploitation); Bordj-Caïd-Ladi, à 6 k.; à Oued-Keddache, à 3 k. Nord.

Menkoura, douar de la c. mix. d'Ammi-Moussa, à 20 k., arr. de Mostaganem, dép. d'Oran; 7,225 hect.; 1,719 ind.; céréales, vigne, arbres fruitiers, forêts; élevage: bœufs, chevaux, moutons.

Mentano, douar de la c. mix. de Takitount, arr. de Bougie, dép. Constantine; à 20 k. de Périgotville et à 47 k. de la gare de Sétif; 2,955 hect.; 1,862 ind.; céréales, arbres fruitiers, forêt de chênes-verts; fabrication de charbon; élevage: bœufs, moutons et chèvres; source d'eau minérale.

Merahba, douar de la c. mix. des Braz, arr. Miliana, dép. Alger; à 45 k. de Duperré et à 15 k. de la gare des Attaïs; 5,429 hect.; 986 ind.; blé, orge; 1,700 hect. forêt; élevage: moutons, bœufs.

Merachda, douar de la c. mix. de Berrouaghia, à 15 k., arr. de Médéa, dép. Alger; 5,131 hect.; 468 ind.; céréales, oliviers; élevage: moutons et chèvres.

Meradia, douar de la c. mix. de La Calle, à 50 k., arr. de Bône, dép. Constantine; 14,483 hect.; 2,190 ind.; céréales, forêts de chênes-liège; eau sulfureuse.

Mercier-Lacombe, ch.-de c. et de canton, arr. Sidi-bel-Abbès, dép. Oran; gare la plus proche: Sidi-bel-Abbès, à 38 k.; pos., télégr., jus. de p.; pop.: 785 franç., 522 esp., 1,956 ind., 401 marocains; céréales, vigne (1,071 hect.), vin réputé; stat. de remonte. Douars: Teljoun, Sfisef.

Merdès, douar de la c. mix. des Beni-Salah, arr. Bône, dép. Constantine; à 45 k. de Saint-Joseph; 17,728 hect.; 2,254 ind.; céréales, tabac, oliviers, forêts de chênes-liège; élevage: bœufs, moutons, chèvres.

Merdja-el-Gargar, douar de la c. d'Inkermann, arr. Mostaganem, dép. Oran; 6,703 hect.; 1,405 ind.; carrière de grès dur.

Merdja (La), station ch. de fer Alger à Oran, dans le douar Merdja-el-Gargar, à 11 k. d'Inkermann et à 179 k. d'Oran.

Merdj-el-Harris, fermes de la c. mix. de Châteaudun-du-Rhumel, à 9 k., dép. Constantine; gare la plus proche: Saint-Donat, à 8 k.; céréales, élevage du bétail.

Merinat, tri. et caïdat de la c. mix. de Mechéria, cer. et sub. d'Aïn-Sefra, dép. Oran; 451 ind.

Merioud, douar de la c. mix. des Eulma, arr. Sétif, dép. Constantine; à 15 k. de Saint-Arnaud; 5,117 hect.; 2,175 ind.; école; céréales, élevage des moutons et chevaux.

Merkella, tri. de la c. de Bouïra, dép. Alger; 1,000 hect.; 1,525 ind.

Merouana, douar de la c. mix. d'Aïn-Touta, arr. Batna, dép. Constantine; à 35 k. de Mac-Mahon; 2,687 ind.; 16,608 hect.; bordj communal à Kansaria; pays forestier; nombreuses maisons forestières.

Merouana (V. Corneille, nom nouveau).

Merouana, vil. ind. du douar Cheurfa-Fetzara, c. mix. de l'Edoug, arr. Bône, dép. Constantine.

Mers-el-Kebir, c. de l'arr. et dép. Oran, dont le ch.-l. est au vil. Saint-André. La c. comprend les vil. de Mers-el-Kebir (port), Saint-André, Sainte-Clotilde, Saint-Jérôme, Roseville; pop.: 3,017 hab.; 446 franç., 1,268 naturalisés, 1,108 esp., 163 ita.; céréales, vigne (125 hect.); culture maraîchère.

Mers-el-Kebir, vil., à 8 k. d'Oran, port de mer sûr et d'une grande profondeur; pos. à Saint-André; 118 franç., 137 étrangers; pêcherie importante; tuilerie et briqueterie.

Mers-el-Kebir, fort dominant la rade de Mers-el-Kebir; 87 hab.

Merthoune-es-Sied, fermes du douar El-Mechtab, c. mix. de La Meskiana, dép. Constantine.

Meskiana, vil., ch.-l. de la c. mix. du même nom, sur la route d'Aïn-Beïda à Tébessa; gares les plus proches: Aïn-Beïda, à 37 k., Morsott, à 27 k. et Clairfontaine, à 36 k.; pos., télégr.; 600 hab.: 160 franç., 121 étrangers, 319 ind.

Meskiana, nom d'une c. mix., arr. et dép. de Constantine; sup. 188,949 hect.; pop. 19,991 hab.: franç. 160, ind. 19,710, divers 121;

26,291 hect. de forêt de pin; alfa, céréales; élevage du bétail: 1,123 chevaux, 1,810 bœufs, 1,470 mulets, 70,217 moutons et 15,878 chèvres. Mines de plomb et de zinc au douar Mesloula; carrière de calcaire siliceux à Aïn-Laoura; à 9 k. du vil. de Meskiana (pierres de taille, moellons et pavés); 7 moulins, dont 3 à vapeur et 3 hydrauliques, fonctionnent dans la c.; commerce important de céréales, moutons, laines et peaux.

Mesloug, vil. de la c. de Sétif, à 11 k., dép. Constantine; station ch. de fer Alger-Constantine; pos., télégr. à Colbert; 787 hab.; céréales, culture maraîchère, élevage du bétail.

Mesloula, douar de la c. mix. de La Meskiana, arr. et dép. Constantine; à 45 k. de Meskiana et à 15 k. de la gare de Clairfontaine; 23,886 hect.; 1,796 ind.; mines de plomb et de zinc en exploitation, à 48 k. Sud 10° Ouest de Souk-Ahras; forêts (1,269 hect.); céréales, oliviers; élevage: chevaux, bœufs, moutons.

Mesrata, petit vil. arabe, à 2 k. de Kalaâ, c. mix. de La Mina, arr. Mostaganem, dép. Oran; tapis renommés.

Messâad, ksar de la c. ind. et du cer. de Djelfa (sub. de Médéa), dép. Alger, sur la route de Bou-Saâda à Laghouat, à 13 k. d'El-Bordj et à 88 k. de Djelfa; oasis; jardins: fruits et légumes; fabrication de tissus de laine.

Messabehia ou **El-Messabehia**, douar de la c. mix. de La Mina, arr. Mostaganem, dép. Oran, à 1 k. 500 de Clinchant; 3,056 hect.; 1,027 ind.; culture des céréales et élevage du bétail.

Messaoud, hameau ind. de la c. de Coléa, dép. Alger, sur la route de Coléa à Tefeschoun; à 2 k. de Coléa; 80 hab.; céréales, vignes (75 hect.).

Messaoud (V. Aïn-Messaoud).

Messer, douar de la c. mix. de La Mékerra, arr. Sidi-bel-Abbès, à

20 k., dép. Oran ; 21,286 hect. ; 1,883 ind., 166 eur. ; école ; forêt de Tenira ; céréales, vigne.

Messida, vil. ind. du douar Souarakh, c. mix. de La Calle, à 12 k., arr. Bône, dép. Constantine ; 8 hab. ; fonderie où sont traités les minerais d'Oum-Theboul.

Metidja, station ch. de fer sur routes d'Alger à Coléa ; à 4 k. de Coléa et à 40 k. d'Alger.

Metkaouak, douar de la c. ind. de Barika (sub. de Batna), dép. Constantine ; 105,860 hect. ; 3,118 ind.

Metletin, douar de la c. mix. de Tababort, arr. Bougie, dép. Constantine ; à 20 k. de Djidjelli ; 2,822 hect. ; 2,214 ind. ; céréales, oliviers, forêt de chênes-liège ; élevage : bœufs, moutons, chevaux et mulets.

Metlili ou **Ksar-Metlili** (V. Ksar-Metlili).

Metlili, caravansérail, auberge, sur la route de Boghari à Laghouat ; à 15 k. de cette dernière ville.

Mettenan, douar de la c. mix. d'Aïn-Bessem, arr. et dép. Alger ; à 20 k. d'Aïn-Bessem et à 25 k. de Bouïra ; 13,562 hect. ; 5,557 ind. ; céréales, prairies naturelles, forêts de pins et chênes (2,000 hect.) ; élevage : moutons, chèvres.

Metz (V. Akbou, anc. nom).

Meurad, ch.-l. de c., arr. et dép. Alger ; gare la plus proche : Marengo, à 4 k. ; distance d'Alger, 90 k. ; pos. à Marengo, télégr. : pop. : 4,308 hab. ; vil. 170, franç. 291, esp. 372, divers 176, ind. 3,476 disséminés dans les douars Sahel et Beni-Merit ; céréales, vigne (1,120 hect.), arbres fruitiers, amandiers (31,974 pieds), culture du caroubier, massif de chênes-liège ; minoterie, moulins à huile, carrière de calcaire. Un barrage-réservoir de 2 millions de mètres cubes d'eau permet l'irrigation des terres.

Mexna, vil. ind. de la c. mix. de La Calle, arr. Bône, dép. Constantine ; école.

Mezaourou, douar de la c.

mix. du Télagh, arr. Sidi-bel-Abbès, dép. Oran ; à 15 k. du Télagh, à 8 k. de Bedeau ; 34,200 hect. ; 1,897 ind., 287 eur. ; céréales, forêts ; élevage de chevaux et moutons.

Mezdour, vil. ind. sur le ch. de Berrouaghia à Bordj-bou-Arréridj, entre Aumale et Bahira.

Meziet, douar de la c. mix. de Jemmapes, à 42 k., arr. Philippeville, dép. Constantine ; 8,998 hect. ; 1,649 ind. ; céréales, forêts, oliviers.

Mezrenna, tri. de la c. mix. de Tablat, à 20 k., arr. et dép. Alger ; 7,022 hect. ; 2,144 ind. ; céréales, vignes, oliviers ; forêts de pins d'Alep ; élevage : chevaux, mulets, moutons.

M'fatah, douar de la c. mix. de Boghari, à 25 k., arr. Médéa, dép. Alger ; 21,935 hect. ; 4,462 ind. ; céréales ; élevage : bœufs, chevaux, moutons.

M'hamid, fract. de douar, c. mix. du Télagh, à 50 k., arr. Sidi-bel-Abbès, dép. Oran ; 2,107 ind., 122 eur. ; céréales, forêts de pins ; élevage : chevaux, moutons.

M'hamid, douar de la c. mix. de Cachrou, arr. Mascara, dép. Oran ; à 18 k. de Palikao ; 51,800 hect. ; 6,750 ind., 41 eur. ; céréales, forêts domaniales et particulières ; élevage : bœufs, chevaux, moutons.

Michelet (anc. nom : Aïn-el-Hammam), vil. de la c. mix. du Djurdjura et siège de l'administration de cette c. ; à 19 k. de Fort-National ; gares les plus proches : Maillot, à 34 k. et Tizi-Ouzou, à 47 k. ; pos., télégr. ; 253 hab. ; école manuelle de menuiserie et de charronnage pour les Kabyles ; orge, oliviers, figuiers, glands doux.

Mihoub (anc. tri. des Cheurfa-du-Sud), douar de la c. mix. de Tablat, à 30 k., arr. et dép. Alger ; 11,633 hect. ; 5,481 ind. ; céréales, vigne, arbres fruitiers, oliviers, forêts de pins d'Alep ; élevage : chevaux, bœufs, mulets.

Mila, douar de la c. de Mila,

arr. et dép. de Constantine; 6,719 hect.; 1,176 ind.

Mila, ch.-l. de canton et de c., arr. et dép. Constantine; gare la plus proche: Constantine, à 52 k.; pos., télégr., hôpital; pop. 8,023 hab.; vil. 2,517; franç. 353, ind. 7,630, divers 40; céréales, vignes (45 hect.), orangers, citronniers; eau abondante; marché important; eaux ferrugineuses, salines, à 10 k. de Mila; mine de sel gemme. Douar: Mila, 1,176 ind.

Miliana, ch.-l. de c., de canton et d'arr., dép. Alger, à 129 k.; gares les plus proches: Affreville et Miliana-Margueritte, chacune à 9 k.; sous-préf., école normale de filles pour le dép. d'Alger, pos., télégr., jus. de p.; pop. totale: 7,863 hab.; ville 3,714; franç. 1,234, isr. 847, esp. 809, ind. 4,804, divers 169; terres d'une grande fertilité; eau en grande abondance; céréales, vigne (495 hect.), vins très réputés; tous les arbres fruitiers de la France: cerisiers, pommiers, poiriers, pruniers, amandiers; pépinières importantes; fourrages; altitude: 740^m; vue splendide sur la plaine du Cheliff; massifs boisés sur les monts du Zaccar qui dominent la ville.

Miliana (Arr. de). Cette région, formée par une surface montagneuse, dont le massif du Zaccar représente la partie la plus élevée, constitue, avec la région montagneuse de Médéa, le seuil qui sépare le bassin du Cheliff de la plaine de la Mitidja. Forêts importantes de cèdres dans la région de Téniet-el-Had; sol généralement calcaire ou argilo-calcaire; culture importante des céréales; vignes (3,607 hect.); les vins de cette région sont classés parmi les plus estimés de l'Algérie; les cultures fruitières sont prospères dans cette région; l'élevage du bétail constitue une des ressources de la région.

Miliana-Margueritte, nom nouveau donné à la gare d'Adélia (V. Adélia).

Millésimo, ch.-l. de c., arr. Guelma, à 4 k., dép. Constantine; station ch. de fer Bône au Kroubs; télégr., pos. à Petit; pop. 98 franç., 105 étrangers, 3,469 ind.; eau abondante; céréales, vigne (65 hect.), arbres fruitiers, culture maraîchère très développée, élevage du bétail. Douars: Beni-Ourzeddin et Ouled-Senan.

Mina (La), nom d'une c. mix., arr. Mostaganem, dép. Oran (anc. c. mix. de L'Hillil), dont le siège de l'administration est au vil. de Clinchant; sup. 158,895 hect., dont 1,083 plantés en vigne; pop.: 995 eur., 46,815 ind.; céréales, oliviers greffés 11,800; arbres fruitiers: orangers, figuiers, abricotiers, poiriers; forêts: d'En-Nara (675 hect.): pins, thuyas, oliviers; de l'Akroube (2,998 hect.): pins, chênes, lentisques, oliviers; de Kalâa (100 hect.): chênes, thuyas. Elevage du bétail. La c. nourrit 74,020 moutons, 2,290 chevaux, 709 mulets, 43,776 chèvres et 14,067 bœufs.

Mina, douar de la c. mix. du même nom; à 25 k. de Clinchant et à 5 k. de la gare de Bel-Hacel; 6,842 hect.; 2,096 ind., 16 eur.; céréales, élevage du bétail.

Mira, vil. ind. du douar Izerazen, c. mix. d'Azeffoun, arr. Tizi-Ouzou, dép. Alger; école.

Mirabeau (anc. nom: Dra-ben-Kedda), ch.-l. de c., arr. Tizi-Ouzou, à 11 k., dép. Alger, à 97 k.; station ch. de fer de Ménerville à Tizi-Ouzou; télégr. à la gare, pos. à Tizi-Ouzou; pop.: 7,638 hab.; franç. 262, ind. 7,354; céréales, tabac, fruits, vigne (25 hect.), melon Cavaillon très estimés, oliviers, prairies, élevage. Douars de la c.: Sidi-Ali-bou-Nab, 816 ind.; Tirmintine, Tala-Imedrane, Oued-Defali.

Miribel fort (V. Hassi-Chebaba).

Misserghin, ch.-l. de c., arr. et dép. Oran, à 20 k.; station ch. de fer Oran à Aïn-Temouchent; pos., télégr.; pop.: 4,351 hab.; vil. 2,100; franç. 1,172, esp. 1,365, ind. 1,814; pays riche et prospère; céréales,

vigne (1,566 hect.), culture maraîchère très développée pour primeurs : haricots verts, petits pois ; arbres fruitiers en abondance : palmiers 2,000, orangers 20,000, citronniers 10,200, mandariniers 30,000, amandiers 15,000, grenadiers 3,000, autres arbres fruitiers 6,000 ; oliviers ; massif de chênes-liège ; commerce important de primeurs : moulin à farine, distillerie d'asphodèle, fabrique de crin végétal, autrucherie.

Mitidja (La). La plaine de la Mitidja, qui se développe sur une longueur de 100 k. et une largeur moyenne de 40 k. (soit environ 400 mille hect.), entre le Sahel d'Alger et la chaîne tellienne de l'Atlas, depuis le massif du Zaccar jusqu'aux contreforts des montagnes de la Kabylie, peut être divisée en deux régions assez distinctes : la région de l'Ouest, dont le centre est à Boufarik, et la région de l'Est, dont Rouïba est le centre principal. Longtemps marécageuse et malsaine, elle fut, au début de la conquête, un des foyers de fièvres les plus meurtriers. Aujourd'hui, asséchée et assainie, la Mitidja est devenue la région la plus importante et la plus belle de l'Algérie, grâce à sa situation près d'Alger et à son climat marin. Sa remarquable fertilité lui permet les cultures les plus variées et les plus rémunératrices : vigne, céréales, tabac, pommes de terre, primeurs, fleurs à essences, orangers, mandariniers. L'arboriculture a pris un développement très important. Les villes et villages principaux situés dans cette région, sont : Blida, Boufarik, Bouïra, Birtouta, Beni-Mered, Maison-Carrée, Arba, Aïn-Taya, Alma.

Mizrana, nom d'une c. mix., arr. Tizi-Ouzou, dép. Alger (anc. c. mix. de Dellys), dont le siège de l'administration est au vil. de Tigzirt ; sup. 38,765 hect. ; pop. 175 eur., 34,247 ind. ; terres de culture ; forêts d'oliviers, de figuiers et de

chênes-liège ; vigne (37 h.), arbres fruitiers ; élevage du bétail : 6,019 bœufs, 825 mulets, 5,732 moutons.

M'karta, section de la c. mix. de Mâadid (tri. des Ouled-Khelouf), arr. Sétif, dép. Constantine ; à 25 k. de Bordj-bou-Arréridj ; 10,300 hect. 2,895 ind. ; céréales, alfa, élevage de moutons et bœufs.

M'léta, fermes, sur la route de Sainte-Barbe-du-Tlélat à Er-Rahel ; gare la plus proche : Er-Rahel, à 8 k. ; pos., télégr. à Er-Rahel ; 75 franç., 45 esp.

M'lili, fract. de l'aghalik des Ziban, c. ind. et cer. de Biskra (sub. de Batna), dép. Constantine ; 333 ind. ; oasis du Zab-Guebli, à 28 k. Sud de Biskra.

Mocta-Douz (nom nouveau : Morès), ch.-l. de c., dép. Oran, à 71 k. ; gare la plus proche : Bou-Henni, à 6 k. ; pos., télégr. à Saint-Denis-du-Sig, à 18 k. ; pop. : 545 eur., 1,485 ind. ; céréales, vigne, lin, sorgho à balais ; élevage du bétail : moutons, porcs ; marché pour céréales et bestiaux.

Modzbah-Süd, gare fortifiée du ch. de fer d'Arzew à Duveyrier ; à 13 k. de Kralfallah et à 33 k. du Kreider ; embranchement pour Marhoun.

Moghrar-Foukani, tri., ksar et caïdat de la c. mix. de Méchéria, cer. et sub. d'Aïn-Sefra, dép. Oran ; 325 ind. ; oasis de 17,000 palmiers ; exploitation de l'alfa.

Moghrar-Foukani, gare ch. de fer Arzew à Duveyrier, à 54 k. d'Aïn-Sefra.

Moghrar-Tahtani, tri., ksar et caïdat de la c. mix. de Méchéria, arr. et sub. d'Aïn-Sefra, dép. Oran, à 12 k. du précédent et à 50 k. d'Aïn-Sefra ; oasis de 15,000 palmiers.

Moknéa, vil. ind. du douar Beni-Ghobri, c. mix. du Haut-Sebaou, arr. Tizi-Ouzou, dép. Alger ; à 27 k. de Fort-National, sur la route de Bougie ; altitude : 1,050^m ; vue étendue de toute la Kabylie.

Mokta-Deli, gare fortifiée du

ch. de fer Arzew à Duveyrier, à 45 k. d'Aïn-Sefra, dép. Oran.

Mokta-el-Hadid, vil. industriel (exploitation des mines de fer), à 3 k. d'Aïn-Mokra; gare terminus du ch. de fer de Bône à Mokta-el-Hadid; pos. à Bône; 1,873 hab., dont 293 étrangers; belles plantations d'eucalyptus; jardins potagers, orangeries.

Mokta-el-Oust, ksar de la c. ind. de Djelfa, sur la route de Djelfa à Laghouat; à 10 k. d'Aïn-el-Idel et à 53 k. de Djelfa.

Molière, centre en projet, c. mix. de l'Ouarsenis, arr. Orléansville, dép. Alger, au lieu dit « Bordj-Beni-Hindel », actuellement ch.-l. de la c. mix. de l'Ouarsenis.

Mondovi, ch.-l. de c. et de canton, arr. Bône, à 24 k., dép. Constantine, à 196 k.; gare ch. de fer Bône-Tunis; pos., télégr., téléph., jus. de p.; pop. 908 franç., 321 ita., 120 divers, 2,026 ind.; sol fertile, eau abondante; céréales, vigne (1,390 hect.); oliviers, tabac, culture maraîchère; pépinières de plants de vigne américains; orangers (10,000), mandariniers (2,000); élevage du bétail; fermes importantes.

Mongournou, douar de la c. mix. de Berrouaghia, à 20 k., arr. Médéa, dép. Alger; 16,244 hect.; 2,188 ind., 7 eur.; forêts de pins et de chênes; fabrication de charbon; élevage: moutons, chèvres.

Montagnac, ch.-l. de la c. mix. de Remchi, arr. Tlemcen, dép. Oran; vil. situé à 25 k. de Tlemcen, gare la plus proche, et à 164 k. d'Oran; pos., télégr., jus. de p.; pop. 385 franç., 82 étrangers, 169 ind.; terres de bonne qualité et en partie irrigables; céréales, vigne (289 hect.), plantations d'arbres; fourrages abondants; élevage: bœufs et moutons; mine de fer aux Beni-Ouarsous.

Montagne des Lions, fermes de la c. d'Arcole, dép. Oran; culture de la vigne (175 hect.).

Montaigne (V. Agadie, anc. nom).

Montcalm (anc. nom: Tem-louka), vil. de la c. de l'Oued-Zenati, sur la route d'Oued-Zenati à Aïn-Beïda, à 16 k.; gare la plus proche: Oued-Zenati, à 25 k.; pos., télégr. à Oued-Zenati; 187 hab.; céréales; élevage du bétail.

Montebello (anc. nom Sidi-Rached), vil. de la c. de Marengo, à 13 k., dép. Alger, à 62 k.; gare la plus proche: Marengo, à 13 k.; pos. à Marengo, télégr.; 263 hab.; céréales, vigne (300 hect.); sa proximité du lac Halloula, lui fait un climat fiévreux.

Montenotte, ch.-l. de c., arr. Orléansville, à 48 k., dép. Alger, sur le ch. d'Orléansville à Ténès, à 7 k.; gare la plus proche: Orléansville, à 48 k.; pos., télégr.; pop. 3,788 hab.; franç. 240, ind. 3,503, divers 45; céréales, vigne (125 hect.), arbres fruitiers en abondance: orangers, citronniers, amandiers, abricotiers; mine de cuivre pyriteux avec galène, à Oued-Allalah.

Montesquieu, hameau industriel de la c. mix. de Sedrata, arr. et dép. Constantine; station ch. de fer Souk-Ahras à Tébessa; télégr. à la gare; 168 hab.; marché important pour céréales.

Montpensier, vil. de la c. de Blida, à 1,500^m; pos., télégr. à Blida; pop.: 215 franç., 65 étrangers; eau abondante; céréales, tabac, vigne (150 hect.); arbres fruitiers de toutes espèces, particulièrement orangers, mandariniers; éducation des vers à soie.

Montplaisant, faubourg de la ville d'Oran, dans lequel se trouvent: le Grand Séminaire, l'établissement des petites sœurs des pauvres, l'abattoir, ainsi que des tanneries.

Morès, nom nouveau de Mocta-Douz. (V. Mocta-Douz).

Morris, ch.-l. de c. et de canton, arr. Bône, à 22 k., dép. Constantine; gare la plus proche: Ran-

don, à 18 k. ; pos., télégr., jus. de p. ; pop. : 695 franç., 170 étrangers, 2,375 ind. ; céréales, vigne (550 hect.), arbres fruitiers, culture maraîchère : élevage du bétail et des abeilles (miel). Douar de la c. : Beni-Urdjine.

Morsott, ch.-l. de c. mix., arr. et dép. Constantine ; station ch. de fer Souk-Ahras à Tébessa ; à 32 k. de Tébessa ; pos. à Tébessa, télégr. à la gare ; pop. : 134 eur. ; centre industriel, commerce de l'alfa. Ruines romaines de Vasampus : thermes, arc-de-triomphe, mausolée.

Morsott, nom d'une c. mix., arr. et dép. Constantine, dont le ch.-l. est à Morsott (vil.) ; sup. 256,300 hect. ; pop. : 24,722 hab. ; franç. 623, ita. 877, divers 177, ind. 23,045 ; céréales, vigne (58 hect.) ; exploitation de l'alfa ; élevage : chevaux 844, mulets 772, chameaux 360, bœufs 2,560, moutons 67,862, chèvres 43,051 ; mines nombreuses de cuivre, de zinc et de fer ; gisements de phosphates les plus importants de l'Algérie : au Djebel-Dyr, à Aïn-Dibba, à Aïn-Kissa, au Djebel-Kouif ; production annuelle : 220,000 tonnes de phosphates.

Morsott, douar de la c. mix. du même nom ; 83,832 hect. ; 5,110 ind., 23 eur. ; traversé par le ch. de fer de Souk-Ahras à Tébessa, desservi par la gare de Morsott ; orge et blé, exploitation de l'alfa.

Mosbaha, douar dont le territoire est réparti : c. de Palestro, 300 hect., 350 ind. ; c. mix. de Palestro, 4,809 hect., 1,162 ind.

Mosly (anc. tri. des Ouled-Mosly), douar de la c. mix. de Rhira, arr. Sétif, dép. Constantine ; à 35 k. de Colbert ; 8,780 hect. ; 1,563 ind. ; céréales, élevage des bœufs, chevaux et moutons.

Mostaganem, ch.-l. de c., de canton et d'arr., dép. Oran, à 89 k. ; gare terminus du ch. de fer de Tiaret à Mostaganem ; port de mer, sous-préf., trib. de 1^{re} instance, chambre de commerce, jus. de p., collège, hôpital militaire, dépôt

de remonte ; pop. totale : 18,090 ; ville 17,485 ; franç. 4,162, naturalisés 185, esp. 3,275, ita. 285, isr. 766, ind. 9,134, divers 283 ; eau abondante ; céréales, vigne (1,450 hect.), culture maraîchère développée, vergers, figuiers, oliviers ; élevage du bétail ; commerce de vins, laines, bestiaux, grains, fourrages, figues sèches ; température : 0° hiver, 38° été.

Mostaganem (Arr. de). Cette région, formée en majeure partie par un vaste plateau, est limitée : à l'Est par le Chelif, au Nord par la mer, au Sud-Ouest par la région de Perrégaux et au Sud-Est par les plaines de La Mina et de Relizane. Les principales cultures : céréales, légumes, vigne (18,508 hect.), oliviers ; élevage du bétail : moutons, chèvres ; nappes pétrolifères sur plusieurs points de la région, à Sidi-Brahim, à Aïn-Zeft et à Beni-Zenthis ; carrières de gypse à Aïn-Nouissy ; mine de zinc à Anatra.

Mouadhi, tri. et caïdat de la c. ind. et du cer. d'El-Goléa (sub. de Laghouat), dép. Alger ; 294 ind.

Moualid, fract. de la tri. des Arab-Cheraga, c. ind. et cer. de Biskra (sub. de Batna), dép. Constantine ; 831 ind.

Moudjebara, ksar et cheïkhat du cercle de Djelfa (sub. de Médéa), dép. Alger.

Moudjebour, anc. bergerie nationale, à 13 k. de Boghari, sur la route de Boghari à Aumale ; 30 hab. ; eau et bois en abondance.

Mouelfa, douar de la c. de Guelaâ-bou-Sba, arr. Guelma, dép. Constantine ; 991 hect. ; 598 ind.

Mouïadat Gheraba, tri. et caïdat de la c. ind. de Boghar (sub. de Médéa), dép. Alger ; 585 ind.

Mouïla, douar de la c. mix. du Télagh, arr. Sidi-bel-Abbès, dép. Oran ; à 35 k. du Télagh et à 15 k. de Bedeau ; 52,376 hect. ; 2,149 ind., 69 eur. ; céréales, forêts de pins, élevage du mouton.

Moulabert, hameau, sur la route de Constantine à Aïn-Beïda ;

à 11 k. d'Aïn-Fakroun et à 67 k. de Constantine; pos. à Aïn-Beïda, à 45 k.

Mouladheïn, douar de la c. mix. de Sedrata, à 20 k., arr. et dép. Constantine; 21,133 hect.; 3,590 ind.; école au vil. de Ras-Aïn-Snob; céréales, élevage du bétail.

Moulaï-Abd-el-Kader (V. Bordj-Moulaï-Abd-el-Kader).

Mouley-Abd-el-Kader (V. Boulet, non nouveau).

Mouley-Ismail, forêt de chênes-liège de la c. de Saint-Louis, arr. et dép. Oran; 124 hab.

Mouley-Magoun, fermes de la c. d'Arzew, arr. et dép. Oran; pos. à Arzew; céréales, vigne.

Moulin-Gassiot (V. Coulmiers, nom nouveau).

Mouqua, douar de la c. mix. d'Akbou, arr. Bougie, dép. Constantine; 11,784 hect.; 5,067 ind.; école des Pères-Blancs; point le plus rapproché d'Akbou, 18 k.; point le plus éloigné, 40 k.; caroubiers, figuiers et surtout oliviers.

Mouzaïa, douar, dont le territoire est réparti: c. de La Chiffa, 2,666 ind., 5 étrangers; c. de Mouzaïaville, 3,259 ind.

Mouzaïa-les-Mines, vil. de la c. de Lodi, arr. Médéa, à 14 k., dép. Alger; station ch. de fer de Blida à Berrouaghia; pos., télégr. à Médéa; 220 hab.; céréales, forêts de chênes-liège et de chênes à gland doux; élevage du bétail; mine de cuivre gris argentifère, anc. exploitation reprise à nouveau; source d'eau ferrugineuse d'Aïn-Garza, à 2 k. Nord-Est du vil., eau comparable à l'eau de Saint-Galmier.

Mouzaïaville, ch.-l. de c., arr. et dép. Alger, à 61 k.; station ch. de fer Alger-Oran; pos., télégr., téléph.; pop. 4,627 hab.; vil. 944; franç. 1,304, ind. 3,276, divers 47; pays boisé; céréales, vigne (925 hect.); source d'eau minérale: Aïn-Messalah. Douar: Mouzaïa, 3,259 ind.

Mouzlia, douar de la c. mix. de

Fedj-M'zala, à 23 k., arr. et dép. Constantine; 8,240 hect.; 3,378 ind.; céréales, élevage du bœuf; eaux sulfureuses; gisements de calamine, non exploités.

Mouzoudj, fermes de la c. de Bou-Tlélis, à 15 k., arr. et dép. Oran; pos. à Bou-Tlélis; 90 hab.

M'rabot-Moussa, douar de la c. de Duquesne, arr. Bougie, dép. Constantine; 4,778 hect.; 2,950 ind. et 4 eur.

M'rabtime-Gheraba, tri. et caïdat de la c. ind. de Tiaret-Aflou (sub. de Mascara), dép. Oran; 645 ind.

M'rahna, section de la c. mix. de Souk-Ahras (tri. des Ouled-Khiar), arr. Guelma, dép. Constantine; à 28 k. de Souk-Ahras; 1,848 ind., 92 eur., pop. flottante 205; céréales; ruines romaines importantes d'El-Gouni; dolmens.

M'raïer, tri. et caïdat de la c. ind. et du cer. de Touggourt (sub. de Batna), dép. Constantine; 1,467 ind.; caravansérail, relais de Biskra à Touggourt, à 110 k. de Biskra et à moitié ch. de Touggourt; oasis de 80,000 palmiers-dattiers.

M'salla, douar de la c. de Stora, arr. Philippeville, dép. Constantine; 5,509 hect.; 1,456 ind.

M'sid ou **M'cid**, hameau, face Nord du Rocher de Constantine; source d'eau salines chlorurées sodiques; établissement très fréquenté des hab. de Constantine; beaux jardins, culture maraîchère très développée, arbres fruitiers; minoterie; poudrerie de l'Etat.

M'sila, nom d'une c. mix., arr. Sétif, dép. Constantine, dont le ch.-l. est au vil. de M'sila; sup. 392,255 hect.; pop. 37,589 hab.; franç. 139, isr. 121, ind. 37,271; terres abondamment arrosées; prairies artificielles; céréales (la seule culture); élevage: chevaux 1,507, chèvres 37,941, mulets 1,121, chameaux 566, bœufs 2,245, moutons 76,610.

M'sila, vil., ch.-l. de la c. du même nom; gare la plus proche:

Bordj-bou-Arréridj, à 58 k. ; à 136 k. de Sétif ; altitude : 469^m ; pop. 5,070 hab. en y comprenant la tri. de M'sila, qui compte 4,625 ind. ; eau abondante, céréales ; élevage des chevaux et moutons ; bergerie communale ; à 13 k., le lac salé de Chott-es-M'sila.

M'sila, tri. rattachée au vil. et à la c. de M'sila ; 15,600 hect. ; 4,625 ind.

M'sila, forêt de chênes-liège, près du vil. de Bou-Tlélis, à 30 k. d'Oran, donnant des lièges de très belle qualité, utilisés pour les bouchons de champagne.

M'sirda, tri. et caïdat de la c. mix. et du cer. de Lalla-Maghrnia (sub. de Tlemcen), dép. Oran ; 8,012 ind.

M'souna, douar de la c. d'El-Arrouch, arr. Philippeville, dép. Constantine ; 330 hect. ; 1,214 ind., 21 eur.

M'tarfas, douar de la c. mix. de M'sila, arr. Sétif, dép. Constantine ; 17,225 hect. ; 1,605 ind. ; pop. nomade vivant sous la tente et se déplaçant à mesure de la disparition des pâturages ; sol caillouteux et aride, à l'exception de la partie qui se rapproche du Chott du Hodna, où on cultive l'orge et le blé ; élevage des chameaux et moutons.

M'toussa, douar de la c. mix. de Khenchela, à 20 k., arr. Batna, dép. de Constantine ; 11,783 hect. ; 2,005 ind. ; céréales, pâturages ; élevage du mouton ; mine de zinc.

Muley-Abd-el-Kader, fermes de la c. de Mercier-Lacombe, arr. Sidi-bel-Abbès, dép. Oran ; à 9 k. de Mercier-Lacombe et à 35 k. de Sidi-bel-Abbès ; céréales, vigne (105 hect.).

Munier (anc. nom : Aïn-Kherma), vil. de la c. mix. de La Calle, arr. Bône, dép. Constantine ; à 49 k. de La Calle, sur la route de Bône à Tébessa, par Souk-Ahras ; pos., télégr. ; 180 hab. ; céréales, forêts de chênes-liège.

Mustapha, ch.-l. de c., arr. et

dép. Alger, ville limitrophe à Alger, dont elle est, pour ainsi dire, le prolongement ; pop. totale : 38,102 hab. ; franç. nés en France 10,301, franç. nés en Algérie 5,064, naturalisés 12,409, isr. 439, ind. 3,080, esp. 8,997, ita. 1,718, divers 1,090 ; pos., télégr., téléph. (3 bureaux : à Mustapha-Inférieur, à Mustapha-Palais et à Agha-Supérieur). La ville, admirablement située dans la baie d'Alger, se divise en : Mustapha-Inférieur, Mustapha-Supérieur, Agha, Belcourt, le Hamma. Hôpital civil le plus important de l'Algérie, les Ecoles supérieures, le Palais d'été du Gouverneur, l'Institut Pasteur, l'Usine à gaz d'Alger, l'Abattoir d'Alger ; arsenal d'Artillerie, cartoucherie, nombreuses casernes ; vaste champ de manœuvres servant d'hippodrome pour les courses ; ville industrielle. A Mustapha-Supérieur, sur des coteaux, d'où l'on jouit d'une vue splendide, ce ne sont partout que villas plus belles les unes que les autres, très recherchées par les hiverneurs. La principale culture : légumes pour le marché d'Alger ; dans la plaine, culture de la banane, un peu de vigne sur les coteaux. A signaler particulièrement, le Jardin-d'Essai, quartier du Hamma, d'une contenance de 80 hect., à la fois promenade, pépinière, jardin botanique et jardin d'acclimatation.

NOTA. — *Le chiffre de 12,409, pour les naturalisés, n'est pas le chiffre réel et doit être plus faible : l'erreur proviendrait d'un classement défectueux des recenseurs.*

M'zala, douar de la c. mix. de Soummam, arr. Bougie, dép. Constantine ; à 45 k. de Sidi-Aïch, sur le ch. du littoral de Bougie à Port-Gueydon ; 5,200 hect. ; 6,945 ind. ; forêts de chênes-liège ; céréales, figuiers, oliviers, caroubiers.

M'zara, fract. ind. et haouch de la c. Saint-Pierre-Saint-Paul, dép. Alger ; céréales, vigne ; anc. colonie pénitentiaire.

M'zila, douar de la c. mix. de Cassaigne, arr. Mostaganem, dép. Oran; à 12 k. de Cassaigne et à 37 k. de la gare d'Aïn-Tedelès; 13,351 hect; 4,355 ind.; céréales, figuiers; élevage: bœufs, chevaux, moutons, chèvres.

M'zita, douar de la c. mix. des Biban, arr. Sétif, dép. Constantine; station ch. de fer Alger-Constantine; à 42 k. de Bordj-bou-Arréridj et de Medjana; 9,990 hect.; 2,177 ind.; céréales, alfa; carrière de pierre à plâtre.

N

Naâma, gare fortifiée du ch. de fer Arzew à Duveyrier, à 30 k. de Mécheria et à 204 k. de Saïda; exploitation de l'alfa.

Nador (V. Desaix, nom nouveau).

Nador, station ch. de fer Bône à Kroubs; à 21 k. de Guelma et à 152 k. de Constantine, dans le douar Nador, c. mix. de Séfia, arr. Guelma, dép. Constantine.

Nador, douar de la c. mix. de Séfia, arr. Guelma, dép. Constantine; à 25 k. de Laverdure; 12,041 hect.; 3,908 ind.; céréales; élevage des bœufs et moutons; desservi par la gare Nador; mine de zinc en exploitation à Hammam-N'bails; carrière de pierre à bâtir.

Nador-Chaïr, mine de zinc (blende), exploitée, à 10 k. Ouest 38° Sud de Palestro; dans le douar de Beni-bel-Hassem, c. mix. de Palestro, dép. Alger.

Nadour, fract. ind. de la c. de Rivoli, arr. Mostaganem, dép. Oran; 386 ind.

Nadour (vallée du Nadour), quartier de Rivoli, arr. Mostaganem, dép. Oran; 266 hab.

Nara, section de la c. mix. de l'Aurès, arr. Batna, dép. Constantine; de la tri. des Ouled-Abdi; 1,383 ind.; à 77 k. de Lambèse, ch.-l. de la c.; peu de céréales, nombreux jardins: fruits et légumes.

Navarin (anc. nom: Bir-el-Arch), vil. de la c. mix. des Eulma, arr. Sétif, dép. Constantine; station ch. de fer Alger-Constantine; à

14 k. de Saint-Arnaud; pos., télégr. à Saint-Arnaud; 95 franç., 244 ind.; céréales, élevage du bétail; fermes importantes.

Nechmeya, ch.-l. de c., arr. Bône, à 43 k., dép. Constantine; gare la plus proche: Guelma, à 21 k.; télégr. municipal, pos. à Duzerville; pop. 172 franç., 2,715 ind.; eau abondante; céréales, vigne (25 hect.), arbres fruitiers; élevage du bétail; carrière de calcaire très étendue pouvant fournir de belles pierres de taille, peu exploitée en raison de son éloignement des centres habités. Douars: El-Aouara, Oued-Dardara.

Nedroma, nom d'une c. mix., arr. Tlemcen, dép. Oran; sup.: 63,588 hect.; pop. 30,572 hab.; 150 franç., 386 isr., 274 marocains, 162 esp., 29,600 ind.; céréales, arbres fruitiers et un peu de vigne dans quelques douars; forêts de thuyas et pins; élevage: moutons 24,680, chèvres 45,060, mulets 595, bœufs 4,242; mines de zinc, plomb, au Djebel-Masser; gisements de phosphates à Aïn-Kebira, à 10 k. Est de Nedroma; carrière de marbre rose, de taille et d'extraction facile, à 8 k. de Nedroma.

Nedroma, vil. et ch.-l. de la c. du même nom; à 87 k. de Tlemcen et à 18 k. de Nemours, sur la route de Tlemcen à Nemours; pos. et télégr.; pop. agglomérée: 4,923 hab., dont 149 franç., 153 étrang., 4,621 ind.; céréales, pommes de terre, vigne.

Nedroma, douar de la c. mix.

de Nedroma, comprenant les fract. de : Ahi-Souk, Beni-Affane, Beni-Zid et Khaba (V. ces noms).

Négrier, vil. de la c. de Tlemcen, à 6 k., dép. Oran; gare la plus proche : Tlemcen; pos., télégr. à Tlemcen; 197 hab.; céréales, vigne (320 hect.), oliviers; moulins à huile et à farine.

Négrier, faubourg de Sidi-bel-Abbès, dép. Oran; 1,719 hab. dont 1,481 esp.

Negrine, ksar et cheïkhat de la c. ind. et du cer. de Tébessa (sub. de Batna), dép. Constantine; 866 ind.; à 140 k. de Tébessa et à 154 k. de Biskra; culture du palmier, du figuier, de l'olivier; un peu de vigne; poste militaire qui commande au loin le Sahara et les routes suivies par les tri. nomades.

Nehed, douar de la c. mix. de La Calle, à 20 k., arr. Bône, dép. Constantine; 7,199 hect.; 1,932 ind.; céréales, forêts de chênes-liège; eaux thermales.

Nekmaria, douar de la c. de Cassaigne, arr. Mostaganem, dép. Oran; sur la route de Mostaganem à Renault, à 30 k. de cette dernière localité et à 31 k. de Cassaigne; 4,665 hect.; 1,307 ind.; céréales, figuiers, forêts; élevage: chevaux, bœufs, moutons, chèvres.

Nemaïcha, douar de la c. de Tessala, arr. Sidi-bel-Abbès, dép. Oran; 2,669 hect.; 787 ind., 67 eur.

Nemours, ch.-l. de c. et de canton, arr. Tlemcen, à 103 k., dép. Oran, à 240 k.; à 34 k. de la frontière du Maroc; port de mer; pos., télégr., jus. de p.; pop. 3,342 hab.; vil. 1,180; franç. 800, étrangers 86, isr. 161, ind. 1,575, divers 20; climat excellent, territoire fertile; céréales, vigne, culture maraîchère; arbres fruitiers: 3,300 orangers ou mandariniers, 2,600 citronniers et 8,000 amandiers; commerce d'alfa, de crin végétal, de laines et grains; station balnéaire très fréquentée; marché important; nombreuses mines de phosphates de chaux aux environs, au Djebel-Toumaï et à

Sidi-Syfan; carrières de pouzzolanes; carrière de marbre onyx à Sidi-Brahim, à 10 k. Sud 4° Ouest de Nemours; mines de fer à Honaine, à 19 k. Est 22° Nord; à Oued-el-Kebir, à 17 k. Est; à Rar-el-Maden, à 21 k. Est; mines de zinc au Djebel-Masser, à Fillaoucen, à 22 k. Est 32° Sud de Nemours; mine de cuivre à Sidna-Oucha, à 6 k. Est de Nemours; mine de plomb à El-Ary, à 20 k. Est de Nemours; nombreuses carrières de marbre.

Nesmoth, douar de la c. mix. de Cacherou, arr. Mascara, dép. Oran; à 12 k. de Palikao; 11,892 hect.; 2,845 ind., 19 eur.; céréales; forêt de chênes-liège; élevage: chevaux, bœufs, moutons, porcs et chèvres.

Nezla, fract. de la tri. de Touggourt, c. ind. et cer. de Touggourt (sub. de Batna), dép. Constantine; 1,279 ind.

Nezlioua, douar de la c. mix. de Dra-el-Mizan, arr. Tizi-Ouzou, dép. Alger; à 7 k. de Dra-el-Mizan et 5 k. de la gare d'Aomar; 12,934 hect.; 5,924 ind.; céréales, oliviers, figuiers.

Nezreg, douar de la c. mix. de Saïda, arr. Mascara, dép. Oran; à 10 k. de Saïda et à 4 k. de la gare de Nezreg; 13,556 hect.; 1,389 ind., 408 eur.; céréales, vigne (125 hect.); élevage: moutons, chèvres.

Nezreg, vil. de la c. de Saïda, à 5 k., arr. Mascara, dép. Oran; station ch. de fer Arzew à Duveyrier; pos. à Saïda; 331 franç., 333 étrangers; école; culture maraîchère très développée, vigne (135 hect.)

N'gaous, vil. ind., ch.-l. de la c. mix. d'Ouled-Soltan, arr. Batna, dép. Constantine; à 65 k. de Batna et à 87 k. de Sétif; gare la plus proche: Mac-Mahon, à 61 k.; pop.: 826 hab., dont 89 eur. Les terres de N'gaous, appartenant aux ind., sont scrupuleusement respectées par l'Etat, en reconnaissance de la fidélité qu'ils montrèrent pendant l'insurrection de 1871, où seuls,

enfermés dans N'gaous, ils soutinrent un siège de 45 jours contre les insurgés montagnards, d'où ils ne furent délivrés que par la colonne si brillamment conduite par le général Saussier. Les terres, dans un rayon de 2 k., sont d'une fertilité exceptionnelle. La vigne y réussit à merveille. La source dite Aïn-N'gaous est une des plus abondantes de l'Algérie. N'gaous est relié à Sétif par un ch. de grande communication passant par Mesloug, Ampère et Ras-el-Aïoun. On y remarque des ruines romaines et deux mosquées, dont l'une renferme les cendres d'un marabout vénéré, Sidi Kacem. La plus célèbre est celle des Seba K'gout ou Sept Dormants.

N'gaous (anc. tri. des Ouled-Soltan), douar de la c. mix. d'Ouled-Soltan, arr. Batna, dép. Constantine; à 95 k. de Batna et à 87 k. de Sétif; 18,536 hect.; 2,614 ind.; céréales, arbres fruitiers, un peu de vigne; élevage: chevaux et moutons.

N'goussa, tri., ksar et caïdat de la c. ind. d'El-Goléa, poste militaire d'Ouargla (sub. Laghouat), dép. Alger; 729 ind. Le ksar est situé sur la route de Touggourt à Ouargla, à 51 k. d'El-Hadjira, à 22 k. d'Ouargla et à 140 k. de Touggourt; oasis de 50,000 palmiers.

Noiseux, hameau, sur la route d'Oran à Misserghin, à 3 k. d'Oran; céréales, vigne, arbres fruitiers.

Noisy-les-Bains (anc. nom: Aïn-Nouissy), ch.-l. de c., arr. de

Mostaganem, à 16 k., dép. Oran, à 104 k.; gare la plus proche: Mostaganem; télégr. municipal, pos. à Rivoli; pop. 2,058 hab.; vil. 448; franç. 445, ind. 1,550, divers 63; céréales, vigne (1,450 hect.); à 1 k. du vil., source d'eau sulfureuse, à 18° 5, près de laquelle on a construit un établissement de bains; carrière de pierre à plâtre. Douars: Ouled-Hamdan, Dradeb et Beni-Yahyi.

Notre-Dame-d'Afrique, à 3 k. d'Alger, sur la montagne qui domine Saint-Eugène; basilique de Notre-Dame-d'Afrique; à côté, le couvent des Carmélites; restaurants, cafés; vue magnifique sur la mer.

Nouvel-Ambert, petit hameau de la c. d'Hussein-Dey, dép. Alger; agglomération de maisons de campagne et villas; beau site: station ch. de fer sur routes d'Alger à Rovigo.

Nouvion (anc. nom: El-Ghomri) vil. de la c. mix. de La Mina, arr. Mostaganem, dép. Oran; à 22 k. de L'Hillil et à 36 k. de Mostaganem; gare la plus proche: Oued-Malah, à 4 k.; 106 hab.; céréales, vigne (55 hect.); élevage du bétail; fabrication de balais de sorgho.

Novi, ch.-l. de c., arr. et dép. Alger, à 121 k.; à 7 k. de Cherchel; gare la plus proche: Marengo, à 34 k.; sur le bord de la mer; pos., télégr.; pop. 798 hab.; vil. 510; franç. 310, ind. 394, étrangers 94; céréales, vigne (345 hect.), vin très réputé.

O

Obernai (anc. nom: Aïn-Melouk), vil. de la c. mix. de Château-du-Rhumel, à 14 k.; gare la plus proche: Mechta, à 23 k.; pos., télégr. à Oued-Athménia; 270 hab.; céréales, élevage du bétail.

Ogdal, douar de la c. mix. du Djurdjura, arr. Tizi-Ouzou, dép. Alger; à 30 k. de Michelet; 3,726 hect.; 8,356 ind.; céréales, figuiers, oliviers, vigne, orangers, forêts de chênes; un peu d'élevage.

Oggaz, douar de la c. mix. de Saint-Lucien, à 14 k., arr. et dép. Oran; 3,050 hect.; 1,513 ind.; céréales, vigne, oliviers; élevage: chevaux, bœufs, moutons; carrière de pierre dure.

Oggaz (L'), vil. de la c. mix. de Saint-Lucien, à 17 k., arr. et dép. Oran; station ch. de fer Alger-Oran; pos., télégr. à Saint-Denis-du-Sig; 221 hab., dont 62 esp.; céréales, vigne (305 hect.), oliviers.

Oglat-Djedida, gîte d'étape, à 39 k. de Moghrar-Tahtani; eau abondante, bois et pâturages.

Oglat (Les), gare fortifiée ch. de fer Arzew à Duveyrier, à 64 k. d'Aïn-Sefra.

Onza, hameau de la c. des Trembles, à 5 k., arr. Sidi-bel-Abbès, dép. Oran; céréales, vigne.

ORAN, ch.-l. de c., d'arr. et de dép., à 420 k. d'Alger; port de mer, un des plus importants de l'Algérie; gare terminus ch. de fer Alger-Oran, gare tête de ligne ch. de fer Oran-Aïn-Temouchent, ligne Oran-Arzew; ch.-l. de préf. place forte de 1^{re} classe, division militaire, trib. civil, trib. et chamb. de com., hôpitaux civil et militaire, évêché, lycée, syndicat d'initiative de l'Oranie; pos., télégr., téléph. (4 bureaux); pop. totale: 89,253 hab.; franç. nés en France 9,395, franç. nés en Algérie 11,843, naturalisés 21,019, isr. 10,651, esp. 20,674, ita. 1,342, marocains 1,198, divers 710, pop. flottante 1,018; industrie: 2 fabriques d'huile, 9 fabriques de crin végétal, 5 minoteries, 4 fabriques ciment comprimé, briqueteries, tanneries, brasseries, glacières, scieries mécaniques, etc.; cultures: blé, avoine, orge, vigne (1,320 hect.); culture maraîchère (350 hect.): pommes de terre, petits pois, haricots, artichauts, tomates; arbres fruitiers: figuiers, abricotiers, pruniers, pêchers, grenadiers, etc., oliviers; carrières de pierre à bâtir aux environs.

Oran (Dép. d'). Le dép. d'Oran occupe la partie occidentale de l'Algérie; il est borné: au Nord par la Méditerranée, à l'Est par le dép. Alger, à l'Ouest par le Maroc et au Sud par le désert; superficie 11,552,774 hect.; pop.: franç. nés en France 34,274, franç. nés en Algérie 55,342, étrangers naturalisés 31,727, isr. 23,485, esp. 102,689, ita. 3,883, nationalités diverses 7,674, marocains 21,424, ind. 826,756; total: 1,107,254 hab. Le dép. Oran comprend 82 c. de plein exercice, 21 c. mix. et 2 c. ind. Cultures: blé, orge, avoine; les arr. d'Oran et de Sidi-bel-Abbès, pour les avoines; vigne (88,582 hect.), c'est le dép. où elle a pris le plus grand développement; c'est aussi dans le dép. d'Oran que l'on trouve ces immenses plaines d'alfa, évaluées à 5 millions d'hect.; les forêts de chênes-liège (11,000 hect.); culture du tabac peu développée; élevage du mouton (2,540,000) et de la chèvre (1,102,000); arbres fruitiers de toute nature.

Orléansville, ch.-l. de c., de canton et d'arr. du dép. d'Alger; distance d'Alger, 229 k. par la route nationale et 208 k. par le ch. de fer; pop. totale: 12,500 hab.; ville 3,282; franç. 1,560, naturalisés 224, isr. 380, esp. 874, ita. 54, marocains 101, divers 105, ind. 9,202; sous-préf., trib. de 1^{re} instance, hôpital militaire; pos., télégr.; centre important au point de vue agricole et commercial par sa situation au centre de la plaine du Cheliff, à demi-distance d'Oran et d'Alger et à 54 k. de la mer (port de Ténès); grande culture de céréales, vigne (125 hect.), légumes, fruits, 3,248 orangers, 4,044 mandariniers, une pépinière; forêt de 300 hect. aux environs; élevage: chevaux, bœufs et moutons; températures extrêmes: 0° et 50°; marché important: grains, bestiaux. Fract. ind. d'Ard-el-Beïda, 41 ind. Douars: Oum-el-Drou, Chembel, El-Adjeraf, Lalla-Aouda.

Orléansville (Arr. d'). Cet arr. produit surtout des céréales (la plaine du Cheliff) ; vigne : régions de Ténès et d'Orléansville (1,100 hect.) ; arbres fruitiers ; forêts de chênes-liège (14,000 hect.) ; au Sud, les plateaux de Sersou et les montagnes du Djebel-Amour sont riches en eaux et en pâturages. C'est la région classique du mouton, le pays d'origine des meilleures races ovines. Plusieurs mines de zinc dans la région de Ténès, non exploitées ; mines de fer au Djebel-Hadid, à Temoulga, à Beni-Aguil et aux Attafs, non exploitées, à l'except. de celle de Beni-Aguil.

Quadhia (V. Sedka-Quadhia).

Quaguénoun, douar de la c. mix. de Mizrana, arr. Tizi-Ouzou, dép. Alger ; à 8 k. de Tigzirt et à 25 k. de la gare de Dellys ; 6,629 hect. ; 3,441 ind. ; école au vil. de Maïache ; caroubes, pois-chiches, culture potagère, oliviers, figuiers, forêts de chênes-liège.

Quakour (anc. tri. des Beni-Quakour), douar de la c. mix. de Beni-Mansour, arr. et dép. Alger ; à 20 k. de Maillot ; 2,000 hect. ; 1,481 ind. ; figuiers, forêts de chênes à glands doux.

Quamri, anc. tri. constituée en douar, dont le territoire est réparti : c. de Lodi, 3,912 hect., 1,001 ind. ; c. mix. du Djendel, arr. Miliana, dép. Alger, 10,394 hect., 3,319 ind., 38 eur. ; à 21 k. de Lavigerie, à 21 k. de la gare de Médéa et à 39 k. d'Affreville ; céréales, vigne.

Quargla, ch.-l. d'une annexe de la c. ind. d'El-Goléa, du commandement militaire du cer. d'El-Goléa ; poste militaire important ; à 405 k. de Laghouat, à 188 k. de Ghardaïa, à 800 k. d'Alger et à 679 k. de Berrouaghia, gare la plus proche ; situation géographique : longitude 2° 57' Est, latitude 31° 58' ; altit. 69^m ; marché important pour laine, dattes, burnous. L'annexe d'Quargla a une pop. de 12,130 ind., disséminés dans les tri. La culture du palmier est la seule pra-

tiquée ; on compte, dans l'annexe, environ 425,000 palmiers ; élevage : 119,986 moutons, 12,870 chameaux.

Quarizan, douar de la c. mix. de Renault, arr. Mostaganem, dép. Oran, à 8 k. de la gare d'Inkermann ; 2,828 hect. ; 1,552 ind. ; céréales.

Quarizan, fract. ind. de la c. d'Inkermann, arr. Mostaganem, dép. Oran ; 88 ind.

Quarsenis, nom d'une c. mix., dont le siège de l'administration est au bordj de Beni-Hindel ; à 68 k. d'Orléansville et à 232 k. d'Alger ; sup. 158,237 hect. ; 168 franç., 150 étrangers, 39,766 ind. ; pays montagneux, encore peu livré à la colonisation ; céréales, arbres fruitiers, forêts ; élevage : chevaux 839, bœufs 15,506, moutons 43,508, chèvres 77,761 ; mine de zinc à Bou-Caïd, à 42 k. Sud 39° Est d'Orléansville.

Quarzen, vil. ind. de la c. mix. du Djurdjura, arr. Tizi-Ouzou, dép. Alger, dans le douar Beni-Menguellet, près de Michelet ; hospice spécial pour les ind. fondé par le cardinal Lavigerie ; école franç.-kabylo.

Quassif, douar de la c. mix. du Djurdjura, arr. Tizi-Ouzou, dép. Alger ; à 24 k. de Michelet ; 1,953 hect. ; 6,739 ind. ; écoles dans les vil. de Bou-Abderrahmane, de Tassaf-ou-Ouguemoune, de Zoubga ; blé dur, orge, vigne, figuiers, oliviers, orangers et grenadiers ; élevage peu important.

Quasta, mine de zinc, c. mix. de Souk-Ahras, arr. Batna, dép. Constantine, à 28 k. Est 20° Sud de Souk-Ahras ; mine concédée.

Qued-Addar, douar de la c. mix. d'El-Milia, arr. et dép. Constantine ; à 3 k. d'El-Milia et à 64 k. de Djidjelli ; 2,741 hect. ; 2,159 ind. ; partie de la forêt de chênes-liège d'El-Hanser, exploitée par l'Etat et particuliers ; céréales, sorgho, maïs, millet ; élevage : bœufs, chevaux, mulets, moutons, chèvres ; ruines romaines.

Oued-Amizour (V. Colmar, nom nouveau).

Oued-Athménia, ch.-l. de c. et de canton, arr. et dép. Constantine, à 40 k. ; gare la plus proche : Oued-Seguin, à 23 k. ; pos., télégr., jus. de p., hôpital civil ; 225 franç., 5,688 ind. ; céréales, un peu de vigne ; élevage du bétail ; source d'eaux thermales simples à Hammam-Grous. Douars : Djebel-Aougueb, Damber.

Oued-Berbeck, douar de la c. mix. d'Aïn-Temouchent, à 25 k., arr. et dép. Oran ; 28,287 hect. ; 5,646 ind., 37 eur. ; céréales, vigne.

Oued-Berd, douar de la c. mix. de Takitount, arr. Bougie, dép. Constantine ; 1,883 ind. ; à 35 k. de Périgotville et à 72 k. de la gare de Sétif ; céréales, tabac, arbres fruitiers, oliviers, forêts de chênes-liège ; élevage : bœufs et chèvres.

Oued-Besbès (V. Randon, nom nouveau).

Oued-Bléta, ferme importante du vil. de Cérés, c. mix. de Maâdid, arr. Sétif, dép. Constantine ; céréales, fourrages, un peu de vigne ; élevage du bétail.

Oued-Boutenache, douar de la c. mix. de Taher, à 30 k., arr. Bougie, dép. Constantine ; 3,460 hect. ; 3,679 ind. ; forêt de chênes-liège des Beni-Idder ; contrée montagneuse ; prairies, oliviers ; peu d'élevage.

Oued-bou-Youssef, douar de la c. mix. de Taher, à 22 k., arr. Bougie, dép. Constantine ; 2,783 hect. ; 1,058 ind. ; contrée peu fertile ; oliviers, chênes-liège, pins maritimes ; élevage des chèvres ; fabrication très développée de la vannerie.

Oued-Chaïr, douar de la c. mix. de Berrouaghia, à 25 k., arr. Médéa, dép. Alger ; 3,860 hect. ; 614 ind. ; céréales ; élevage : bœufs, moutons, chèvres.

Oued-Cham, vil. de la c. mix. de Séfia, arr. Guelma, dép. Constantine ; 231 hab.

Oued-Chellal, douar de la c. mix. de M'sila, arr. Sétif, dép. Constantine ; 20,837 hect. ; 553 ind. ; ce douar a été réuni au douar des Ouled-Sidi-Tamla pour former le douar M'cif (V. M'cif).

Oued-Chender, douar de la c. d'Haussonvillers, arr. Tizi-Ouzou, dép. Alger ; 4,564 hect. ; 5,328 ind., 5 eur.

Oued-Cherf, nom d'une c. mix., arr. Guelma, dép. Constantine, dont le siège de l'administration est à Aïn-Amara ; sup. 72,318 hect. ; pop. : 182 franç., 24,076 ind. ; céréales, forêts de chêne-liège ; élevage du bétail ; mine d'antimoine, en exploitation, au Djebel-Taya, à 31 k. Ouest de Guelma ; la c. nourrit 33,450 moutons, 9,090 chèvres, 8,790 bœufs, 1,728 chevaux, 1,848 mulets.

Oued-Cherf, hameau de la c. de Clauzel, arr. Guelma, dép. Constantine ; 298 hab.

Oued-Chouk, station ch. de fer Souk-Ahras à Tébessa, à 14 k. de Souk-Ahras, dép. Constantine.

Oued-Chouly (V. Chouly).

Oued-Dardara, douar, dont le territoire est reparti : c. de Nechmeya, 1,023 ind. ; c. de Pen-thièvre, 1,458 ind., 8 eur.

Oued-Defali, fract. du douar Tiritine, c. de Mirabeau, arr. Tizi-Ouzou, dép. Alger ; 581 ind.

Oued-Deheb, vil. de la c. de Saint-Arnaud, à 12 k., arr. Sétif, à 25 k., dép. Constantine ; gare la plus proche : Saint-Arnaud ; pos., télégr. à Saint-Arnaud ; 421 hab. ; céréales, un peu de vigne ; moulins.

Oued-Dekri, vil. de la c. mix. de Châteaudun-du-Rhumel, à 5 k., dép. Constantine ; gare la plus proche : Mechta-Châteaudun, à 15 k. ; pos., télégr. à Châteaudun ; 42 hab. ; céréales, élevage du bétail.

Oued-Deurdeur, douar de la c. d'Aïn-Sultan, arr. Miliana, dép. Alger, sur le ch. de Zurich à Letourneux ; 5,691 hect. ; 2,450 ind.

Oued-Dhamous (V. Dupleix, nom nouveau).

Oued-Djedi, grande halte, sur la route de Biskra à Touggourt, à 22 k. de Biskra, dép. Constantine.

Oued-Djelida, douar de la c. mix. des Braz, arr. Miliana, dép. Alger; à 30 k. de Duperré; 8,199 hect.; 3,052 ind.; école; blé, orge, oliviers (2,500 pieds), forêts (1,300 hect.); élevage: bœufs, 500, chevaux 200, moutons 2,000.

Oued-Djellal, oasis du Zab-Guebli, c. ind. de Biskra, à 84 k. Sud de Biskra.

Oued-Djemâa (V. Ferry, nom nouveau).

Oued-Djemâa, grande halte, sur la route de Bougie à Sétif, à 20 k. de Bougie.

Oued-Djemâa, douar de la c. mix. de Zemmora, à 11 k., arr. Mostaganem, dép. Oran; 5,126 hect.; 2,299 ind.; céréales; élevage du bétail.

Oued-Djenan (anc. tri. des Ouled-Driss), douar de la c. mix. d'Aumale; à 20 k., arr. et dép. Alger; 22,000 hect.; 4,032 ind.; blé, orge; élevage: chevaux, bœufs, moutons, chèvres.

Oued-Djer, douar de la c. mix. d'Hammam-Righa, à 16 k.; arr. Miliana, dép. Alger; 9,875 hect.; 2,843 ind., 183 eur.; céréales, vigne, géranium, forêt de chênes-liège; élevage du cheval.

Oued-Djer, fract. de douar de la c. d'El-Affroun, à 9 k., arr. et dép. Alger; station ch. de fer Alger-Oran; 1,989 ind., 39 étrangers.

Oued-Djermane (V. Djermane).

Oued-Djindjen, douar de la c. mix. de Taher, à 6 k., arr. Bougie, dép. Constantine; 211 hect.; 2,377 ind.; territoire de colonisation; céréales, vigne, oliviers, forêt de chênes-liège; élevage: chevaux, bœufs, moutons.

Oued-el-Aâr, douar de la c. mix. d'Oued-Cherf, arr. Guelma, dép. Constantine; à 45 k. d'Aïn-Amara et à 20 k. de Guelma; 5,575

hect.; 2,697 ind.; céréales, oliviers, arbres fruitiers.

Oued-el-Abd, douar de la c. mix. de Cacherou, arr. Mascara, dép. Oran; à 50 k. de Palikao; 16,212 hect.; 2,135 ind.; céréales; forêts; élevage: bœufs, chevaux, moutons, chèvres.

Oued-el-Akoun, caravansérail, auberge, dans le douar Ouled-Hamza, à 10 k. de Boghar, dép. Alger, sur la route de Téniet-el-Had à Aumale.

Oued-el-Alleug, ch.-l. de c., arr. et dép. Alger, à 48 k.; gares les plus proches: Blida, à 10 k., Boufarik, à 12 k.; pos., télégr., téléph.; 3,884 hab.; vil. 503; franç. 847, esp. 235, divers, 29, ind. 2,773; terres très fertiles et irrigables; céréales, tabac, orangers 24,000, mandariniers 25,800, vigne (1,720 h.), arbres fruitiers; élevage: bœufs, moutons.

Oued-el-Aneb, vil. de la c. d'Aïn-Mokra, à 8 k., arr. Bône, à 24 k.; dép. Constantine; gare la plus proche: Aïn-Mokra; pos., télégr. à Aïn-Mokra; 122 hab.; céréales, vigne (110 hect.), forêts de chênes-liège importantes, en active exploitation.

Oued-el-Atteuche (V. Ksar-el-Atteuche).

Oued-el-Berdi, douar de la c. mix. d'Aïn-Bessem, arr. et dép. Alger; à 25 k. d'Aumale et à 10 k. de Bouïra; 14,721 hect.; 3,245 ind.; dans ce douar se trouvent 8 sources d'eaux thermales minérales, dites « Hammam-Ksenna », très appréciées des ind.; céréales; forêt (8,000 hect.) de pins d'Alep; élevage: moutons et chèvres.

Oued-el-Hachem, grande halte, sur la route de Marengo à Cherchel, à 11 k. de Marengo et à 17 k. de Cherchel.

Oued-el-Hammam (V. Dublineau, nom nouveau).

Oued-el-Hamoul, douar de la c. mix. de Zemmora, à 25 k., arr. Mostaganem, dép. Oran; 3,690 hect.; 745 ind.; céréales, élevage du bétail.

Oued-el-Hout, douar de la c. mix. de l'Edough, arr. Bône, dép. Constantine; à 15 k. d'Aïn-Mokra; 4,895 hect.; 1,086 ind.; céréales, tabac, fourrages; élevage: bœufs, chevaux, moutons et chèvres.

Oued-el-Kheir, hameau de la c. mix. de La Mina, arr. Mostaganem, à 25 k., dép. Oran; station ch. de fer Tiaret-Mostaganem; 87 hab.; céréales, élevage du bétail.

Oued-el-Kseur (V. El-Kseur).

Oued-el-Mâ, douar de la c. mix. d'Aïn-Touta, arr. Batna, dép. Constantine; à 45 k. de Mac-Mahon et à 35 k. de Batna; 15,767 hect.; 1,795 ind., 45 eur.; pays forestier peuplé de cèdres; terres fertiles pour céréales; nombreuses sources.

Oued-el-Tat, douar de la c. mix. de Cacherou, arr. Mascara, dép. Oran; à 50 k. de Palikao; 16,163 hect.; 1,642 ind., 32 eur.; céréales, forêts; élevage: bœufs, chevaux, moutons, chèvres.

Oued-Falette, tri. de la c. mix. de Saïda, arr. Mascara, dép. Oran; à 25 k. de Saïda et à 15 k. de la gare d'Aïn-el-Hadjar; 52,300 hect.; 2,485 ind., 334 eur.; fermes européennes importantes; céréales, vigne (170 hect.); élevage: moutons 18,124, chèvres 4,068.

Oued-Fergoug, hameau de la c. mix. de Mascara, à 9 k.; station ch. de fer Arzew à Duveyrier, à 86 k. d'Oran; pos., télégr. à Perrégaux, à 11 k.; 18 hab.; eau abondante, céréales.

Oued-Fodda, ch.-l. de c. et de canton, arr. Orléansville, à 21 k., dép. Alger, à 186 k.; station ch. de fer Alger-Oran; pos., télégr., jus. de p.; 5,069 hab.; vil. 721; franç. 466, étrangers 82, ind. 4,521; céréales, vigne (35 hect.); élevage du bétail: bœufs, chevaux; marché important pour céréales; à 7 k., au Djebel-Soffah, carrière de marbre gris teinté de rose: Douars de la c.: Fodda, 1,397 ind.; Tharia, 1,021 ind.; Oum-el-Drou, 351 ind.; Chembel, 1,207 ind.

Oued-Frarah, hameau de la

c. mix. de Beni-Salah, arr. Bône, dép. Constantine; station ch. de fer Bône-Tunis; à 7 k. de Duveyrier; pos. à Mondovi; 147 hab.; céréales, un peu de vigne, oliviers, tabac; fabriques d'huile; élevage du bétail.

Oued-Ghoul, fermes de la c. de Téniet-el-Had, arr. Miliana, dép. Alger; 127 franç.; culture des céréales, élevage du bétail très développé; mines de zinc et de plomb.

Oued-Ghrara (anc. tri. des Zerdezas), constituée en douar, dont le territoire a été repartit: c. de Gastu, 680 ind., 25 franç.; c. d'Enchir-Saïd, 1,054 ind.

Oued-Guebli, vil. ind. de la c. mix. de Collo, à 12 k., arr. Philippeville, dép. Constantine.

Oued-Haddad, douar de la c. mix. de Cacherou, arr. Mascara, dép. Oran; à 35 k. de Palikao; gare à Uzès-le-Duc, qui est le centre d'Oued-Haddad; 17,119 hect.; 3,604 ind., 8 eur.; céréales; élevage: moutons, bœufs, chevaux et chèvres.

Oued-Hammimime, douar de la c. mix. de Sedrata, à 12 k., arr. et dép. Constantine; 5,233 hect.; 1,468 ind.; céréales, élevage du bétail; commerce de laines.

Oued-Hammimime, halte du ch. de fer Constantine-Alger; à 4 k. du Kroubs et à 12 k. de Constantine.

Oued-Hammimime, source d'eaux salines, sulfatées, calciques, dans la c. mix. de Jemmapes, dép. Constantine, à 7 k. Est de Jemmapes; source d'eaux ferrugineuses carbonatées; source d'eaux sulfureuses calciques; établissement civil très fréquenté.

Oued-Hounet, douar de la c. mix. de Saïda, à 60 k., arr. Mascara, à 65 k., dép. Oran; à 22 k. de la gare de Charrier; 16,027 hect.; 1,570 ind., 25 eur.; céréales, élevage: chèvres et moutons.

Oued-Imbert, ch.-l. de c., arr. et dép. Oran, à 55 k.; station ch.

de fer de Sainte-Barbe-du-Tlélat à Tlemcen ; à 29 k. de Sainte-Barbe-du-Tlélat ; pos., télégr. ; 377 franç., 603 esp., 145 isr. 2,787 ind. ; terres de bonne qualité, eau abondante ; céréales, vigne (664 hect.), vin renommé ; marché important pour bestiaux, chevaux, mulets ; fabriques de crin végétal. Douar : El-Tenia, 538 ind.

Oued-Kebarit (V. Kebarit).

Oued-Khelloug, hameau de la c. de Relizane, arr. Mostaganem, dép. Oran ; station ch. de fer Mostaganem à Tiaret.

Oued-Khelloug ou **Khelloug**, douar de la c. mix. de Zem-mora, à 30 k., arr. Mostaganem, dép. Oran ; 7,664 hect. ; 863 ind. ; céréales, forêts, élevage du bétail.

Oued-Ksob, douar de la c. de Gastonville, arr. Philippeville, à 25 k., dép. Constantine ; 5,649 hect. ; 2,419 ind. ; eau en abondance ; forêt et communaux pour l'élevage du bétail ; céréales.

Oued-Labioud, douar de la c. mix. de l'Aurès, arr. Batna, dép. Constantine ; à 45 k. de Lambèse, ch.-l. de la c. ; 15,171 hect. ; 4,478 ind., 10 eur. ; céréales, peu de jardins ; élevage : chevaux, moutons.

Oued-Malah (V. Rio-Salado, nom nouveau).

Oued-Malah, hameau de la c. mix. de La Mina, arr. Mostaganem, dép. Oran ; station ch. de fer Alger-Oran, à 17 k. de L'Hillil et à 4 k. de Nouvion ; pos. à Nouvion ; céréales, un peu de vigne.

Oued-Mamora, douar de la c. mix. d'Aumale, à 30 k., arr. et dép. Alger ; 8,597 hect. ; 1,900 ind. ; blé, orge ; élevage : bœufs, chevaux, moutons ; marché le vendredi.

Oued-Marsa, nom d'une c. mix., arr. Bougie, dép. Constantine, dont le siège de l'administration est au Cap-Aokas ; sup. 55,349 hect. ; pop. 26,539 hab. ; franç. 226, divers 50, ind. 26,247 ; céréales, tabac, oliviers, caroubiers ; arbres fruitiers : figuiers 41,760, orangers

6,879, mandariniers 1,120, citronniers 1,805, amandiers, noyers ; vigne (236 hect.) ; forêts de chênes-liège ; élevage : mulets 1,133, bœufs 4,875, moutons 6,250, chèvres 14,041 ; mine de cuivre du Djebel-Teliouine ; source salée de Beni-Ismaël.

Oued-Marsa, fermes isolées de la c. mix. d'Oued-Marsa (territoire de colonisation), s'étendant du 7^e au 30^e k. de la route nationale de Bougie à Sétif ; pop. eur. 205 hab. ; important vignoble ; céréales.

Oued-Massine, caravansérail, sur la route de Miliana à Teniet-el-Had ; à 37 k. de Miliana et à 32 k. de Teniet-el-Had.

Oued-Mebtoub, douar, dont le territoire a été réparti : c. des Trembles, dép. Oran, 10,124 hect., 1,136 ind. ; c. mix. de Mekerra, 11,607 hect., 1,979 ind., 16 eur.

Oued-Mebtoub, fermes de la c. mix. de La Mékerra, arr. Sidi-bel-Abbès, à 30 k., dép. Oran ; 123 hab., dont 76 esp. ; céréales, vigne, forêts de pins d'Alep et de chênes faux kermès.

Oued-Meguesba, douar de la c. de Renier, arr. et dép. Constantine ; 6,923 hect. ; 3,471 ind.

Oued-Mériel, douar de la c. mix. de l'Aurès, arr. Batna, dép. Constantine ; à 5 k. de Lambèse ; 8,325 hect. ; 1,067 ind. ; céréales, peu de jardins ; élevage : chevaux, moutons.

Oued-Moudjer, fract. ind. du douar des Oued-Ghrara, c. de Gastu, arr. Philippeville, dép. Constantine ; à 30 k. de Jemmapes.

Oued-Mougras, hameau de la c. mix. de Souk-Ahras, arr. Guelma, dép. Constantine ; à 16 k. de Sidi-Bader et de Sidi-el-Hemessi ; station ch. de fer Bône-Tunis ; pos. à Souk-Ahras.

Oued-Nil, douar de la c. mix. de Taher, à 23 k., arr. Bougie, dép. Constantine ; 2,663 hect. ; 3,925 ind. ; forêt de chênes-liège des Beni-Idder ; oliviers, arbres frui-

tiers, peu de céréales ; élevage des chèvres.

Oued-Nini, douar de la c. mix. de La Meskiana, arr. et dép. Constantine ; à 50 k. de Meskiana, à 35 k. d'Aïn-Beïda ; 21,784 hect. ; 2,973 ind. ; céréales, forêts (4,004 hect.) ; élevage : moutons, chèvres.

Oued-Okris, caravansérail, sur la route d'Aumale à Bordj-bou-Arréridj, à 32 k. d'Aumale, dép. Alger.

Oued-Ouaguenay (anc. tri. des Ouzaghra), constituée en douar, dont le territoire est réparti : c. de Duperré, 810 hect., 720 ind. ; c. mix. des Braz, 10,678 hect., 3,959 ind. ; à 25 k. de Duperré ; blé, orge, forêts (2,200 hect.) ; élevage : bœufs 800, moutons 2,700 têtes.

Oued-Oughat (anc. tri. des Righa), constituée en douar, dont le territoire est réparti : c. de Lodi, 3,195 hect., 621 ind. ; c. de Médéa, 6,132 hect., 891 ind. ; c. mix. de Berrouaghia, 18,595 hect., 2,762 ind. ; à 35 k. de Berrouaghia ; céréales, vignes, forêts de chênes ; élevage : bœufs, moutons, chèvres.

Oued-Ref-Ref, douar de la c. d'El-Arrouch, arr. Philippeville, dép. Constantine ; 4,224 hect. ; 1,979 ind.

Oued-R'ir, vaste région au Sud de Biskra, sur la route de Biskra à Touggourt, qui s'étend sur une longueur de 150 k., depuis l'oasis d'Ourir, à 98 k. de Biskra, jusqu'à l'oasis de Temacine, et une largeur qui varie de 4 à 14^m ; pays du palmier-dattier, transformé par le forage de nombreux puits artésiens forés tant par l'Etat que par des Sociétés industrielles, qui ont permis la création de nombreuses oasis. Les oasis de l'Oued-R'ir contiennent près d'un million de palmiers-dattiers ; on y cultive aussi des arbres fruitiers : abricotiers, cerisiers ; la culture des primeurs commence à s'y développer ; 136 puits artésiens, débitant plus de 200,000 litres à la minute.

Oued-Ridan, douar de la c.

mix. d'Aumale, à 25 k., arr. et dép. Alger ; 8,147 hect. ; 1,688 ind. ; blé et orge, forêts de chênes verts et de chênes-liège ; élevage : bœufs, chevaux, moutons.

Oued-Riou (V. Inkermann, nom nouveau).

Oued-Rouïna (V. Rouïna).

Oued-Sareg, fract. ind. de la c. de Saint-Arnaud, arr. Sétif, dép. Constantine ; 261 ind.

Oued-Sba, station ch. de fer Bône-Tunis, à 6 k. de Mondovi et à 19 k. de Bône.

Oued-Sbikha, douar de la c. de Condé-Smendou, arr. et dép. Constantine ; 3,972 hect. ; 2,896 ind.

Oued-Sebbah, douar de la c. mix. d'Aïn-Temouchent, à 35 k., arr. et dép. d'Oran ; 23,422 hect. ; 5,672 ind., 32 eur. ; céréales, vigne (400 hect.).

Oued-Sebseb, gîte d'étape, sur la route de Ghardaïa à El-Goléa, à 17 k. de Metlili et à 58 k. de Ghardaïa.

Oued-Sebt, anc. tri. des Soumata, constituée en douar, dont le territoire a été réparti : c. de Bou-Medfa, 1,308 hect., 144 ind. ; c. mix. d'Hammam-Righa, 10,883 hect. ; 3,663 ind., 22 eur. ; à 30 k. d'Hammam-Righa ; céréales, oliviers ; élevage des chevaux.

Oued-Sebt, fermes de la c. de Gouraya, dép. Alger ; céréales, vigne.

Oued-Sedour, caravansérail, sur la route de Boghari à Laghouat, à 23 k. de Djelfa.

Oued-Sefloun, douar, dont le territoire est réparti : c. de Tenira, arr. Sidi-bel-Abbès, dép. Oran, 556 hect., 92 ind., 83 eur. ; c. mix. du Télagh, 73,048 hect., 3,225 ind., 401 esp. ; à 55 k. du Télagh ; céréales, forêts ; élevage des chevaux et moutons.

Oued-Sefloun, fermes de la c. de Tenira, arr. Sidi-bel-Abbès, dép. Oran ; 23 hab.

Oued-Séghouan (anc. tri. des Abid), douar de la c. mix. de Berrouaghia, à 10 k., arr. Médéa, dép.

Alger; 14,942 hect.; 3,146 ind., 8 franc.; céréales; élevage de chevaux, bœufs et moutons.

Oued-Seguin, ch.-l. de c., arr. et dép. Constantine, à 35 k.; gare la plus proche : Oued-Seguin-Telergma, à 9 k.; pos. à Oued-Athménia, télégr.; 126 franc., 2,347 ind.; céréales, vigne (65 hect.); élevage du bétail. Douars : Ras-Seguin, Ouled-Arena.

Oued - Seguin - Telergma, station ch. de fer Alger-Constantine; à 23 k. d'El-Guerrah et à 61 k. de Constantine; céréales, élevage du bétail; polygone d'artillerie.

Oued-Sly (V. Malakoff, nom nouveau).

Oued-Smar, fermes, à 4 k. de Maison-Blanche, à 5 k. de Maison-Carrée et à 16 k. d'Alger; station ch. de fer Alger-Constantine.

Oued-Soudan, vil. de la c. mix. de Beni-Salah, arr. Bône, dép. Constantine; à 7 k. de Saint-Joseph; belles forêts de chênes-liège (8,200 hect.), forêt d'oliviers; élevage du bétail.

Oued-Soummam, territoire de l'anc. tri. des Beni-bou-Messaoud constitué en douar, c. mix. de Soummam, arr. Bougie, dép. Constantine; à 7 k. de Bougie et à 40 k. de Sidi-Aïch; 3,349 hect.; 4,202 ind.; céréales, oliviers, figuiers et caroubiers.

Oued-Taga, centre *en projet*, c. mix. de l'Aurès, arr. Batna, dép. Constantine.

Oued-Tamza, douar de la c. mix. de Khenchela (V. Tamza).

Oued-Taourira, douar de la c. mix. du Télagh, à 35 k., arr. Sidi-bel-Abbès, dép. Oran; 127,037 hect.; 3,179 ind., 322 eur.; céréales, forêts; élevage : chevaux et moutons.

Oued-Taria, vil. de la c. mix. de Mascara, à 32 k., dép. Oran; station ch. de fer Arzew à Duveyrier, sur la route de Mascara à Saïda; télégr. à la gare; 621 hab.; terres de bonne qualité, en partie irrigables; céréales, vigne (80 h.).

Oued-Tarja, halte ch. de fer Bône-Tunis, à 9 k. de Souk-Ahras, dans le douar Ouïllen, c. mix. de Souk-Ahras; pays très boisé.

Oued - Telbenet, douar de la c. mix. du Djendel, arr. Miliana, dép. Alger; à 13 k. de Lavigerie, à 31 k. de la gare d'Affreville et à 40 k. de Miliana; 12,529 hect.; 4,621 ind.; céréales, vigne.

Oued-Tralimet (V. Tirman, nom nouveau).

Oued-Zeboudj (V. Changarnier, nom nouveau).

Oued-Zenati, ch.-l. de c. et de canton, arr. et dép. Constantine, à 53 k.; station ch. de fer Bône au Kroubs; pos., télégr.; jus. de p.; 13,063 hab.; vil. 1,745; franc. 667, étrangers 227, ind. 12,169; céréales, vigne (95 hect.), excellents pâturages; élevage du bétail : bœufs et chevaux; marché très important pour grains et bestiaux; forêt de Souhalia (chênes-liège).

Oued-Zergua, carrière de marbre se rapprochant de l'onyx, à 40 k. Sud-Est de Souk-Ahras, dép. Constantine.

Oued-Zied, station ch. de fer Bône à Mokta-el-Hadid, à 19 k. de Bône, sur le territoire du douar Ouïchaoua, c. mix. de l'Edough, dép. Constantine; forêt de chênes-liège, vigne, belles plantations d'eucalyptus.

Ouessah, douar de la c. mix. d'Oum-el-Bouaghi, arr. et dép. de Constantine; à 24 k. de Canrobert; 17,641 hect.; 2,080 ind., 10 eur.; céréales, élevage du mouton.

Ougrina, fraction ind. de la c. d'El-Ouricia, arr. Sétif, dép. Constantine; pos. à Sétif; céréales et élevage du bétail.

Ouïchaoua, douar de la c. mix. de l'Edough, arr. Bône, dép. Constantine; desservi par les gares Oued-Zied et Aïn-Daliah; 23,040 hect.; 3,695 ind., 16 eur.; céréales, tabac, vigne, fourrages, forêts très importantes de chênes-liège, chênes zéens et pins maritimes, en exploitation active; élevage : che-

vaux, bœufs, moutons, chèvres ; exploitation minière du Pic de la Lance (cuivre et zinc).

Ouider, hameau forestier de la c. d'Aïn-Mokra, arr. Bône, dép. Constantine, sur la route de Bône à Herbillon, à 28 k. : céréales et vigne ; exploitation de forêts de chênes-liège (16,400 hect.).

Ouillen, douar de la c. mix. de Souk-Ahras, à 15 k., arr. Guelma, dép. Constantine ; 14,600 hect. ; 4,716 ind., 25 eur. ; les gares de Tarja et de Sidi-Bader sont situées sur son territoire ; céréales ; élevage : bœufs, moutons.

Ouillis, vil. de la c. de Cassaigne, arr. Mostaganem, dép. Oran ; gare la plus proche : Aïn-Tédelès, à 18 k. ; distance de la mer 5 k. et du Pont-du-Cheliff, 13 k. ; pos. à Bosquet, télégr. ; 187 hab. ; eau abondante ; céréales, vigne (285 hect.), figuiers et autres arbres fruitiers ; grottes très intéressantes à visiter.

Ouitlane, douar de la c. mix. de M'sila, à 35 k., arr. Sétif, dép. Constantine, formé du douar Hallel-Der et de la fract. Ouitlane ; pop. 1,018 hab. ; pays montagneux coupé de nombreux ravins ; la seule culture, l'orge, et encore de qualité non marchande ; fabrication des meules pour moulins à main ; pas d'élevage.

Ouizert, fermes eur. de la c. mixte de Saïda, à 42 k., dép. Oran ; gare la plus proche : Oued-Taria, à 7 k. ; pos., télégr. à Charrier ; 64 hab. ; céréales, vigne (70 hect.).

Ouizert, douar de la c. mix. de Saïda, arr. Mascara, dép. Oran ; à 38 k. de Saïda et à 43 k. de Mascara ; gares les plus proches : Oued Taria et Charrier, à 12 k. ; 14,815 hect. ; 1,791 ind. ; céréales, vigne ; élevage : moutons, chèvres.

Oulach, fract. de la tri. des Ahmar-Khaddou, c. ind. et cer. de Biskra (sub. de Batna), dép. de Constantine ; 268 ind.

Ouldja, fract. de la tri. du Djebel-Aïcha, c. ind. et cer. de

Khenchela (sub. de Batna), dép. Constantine ; 571 ind.

Ouled-Abbès (V. Wattignies, nom nouveau).

Ouled-Abdallah, tri. et caïdat de la c. ind. de Bou-Saâda, annexe de Sidi-Aïssa (sub. Médéa), dép. Alger ; 969 ind.

Ouled-Abdallah, douar de la c. mix. de Ténès, à 60 k., arr. Orléansville, dép. Alger ; 15,000 hect. ; 3,955 ind. ; céréales.

Ouled-Abdallah, douar de la c. mix. de M'sila, à 35 k., arr. Sétif, dép. Constantine ; 15,000 hect. ; 312 ind. ; pop. nomade ; nombreux troupeaux de chameaux et moutons ; sol fertile et propre aux céréales, dans la partie irriguée.

Ouled-Abd-el-Hak, douar de la c. mix. de M'sila, arr. Sétif, dép. Constantine ; 19,124 hect. ; 1,350 ind. ; ce douar est réuni aux douars Ouled-Matoug et El-Bribri, pour former le douar Saïdat (V. Saïdat).

Ouled-Abd-el-Kader, tri. et caïdat de la c. ind. d'El-Goléa, annexe de Ghardaïa (sub. Laghouat), dép. Alger ; 2,438 ind.

Ouled-Abd-el-Kerim, tri. et caïdat de la c. mix. et du cer. de Géryville (sub. d'Aïn-Sefra), dép. Oran ; 1,612 ind.

Ouled-Abd-el-Ouhad, douar de la c. mix. de Rhira, arr. Sétif, dép. Constantine ; à 35 k. de Colbert ; 816 h. ; 1,266 ind. ; céréales ; élevage : chevaux, moutons, bœufs.

Ouled-Abderrahmane-Kebech, fract. de la tri. des Ahmar-Khaddou, c. ind. et cer. de Biskra (sub. de Batna), dép. Constantine ; 602 ind.

Ouled-Abderrezaz, fract. du douar des Zellatou, c. ind. de Biskra, cer. et sub. de Batna, dép. Constantine ; 2,270 ind.

Ouled-Abderrezaz, section de la c. mix. de l'Aurès, arr. Batna, dép. Constantine ; à 21 k. de Lambèse ; 1,736 ind. ; céréales, arbres fruitiers ; élevage du mouton.

Ouled-Achour, fract. de la tri. des Ouled-Rechaïh, c. ind. et cer. de Khenchela (sub. de Batna), dép. Constantine; 1,213 ind.

Ouled-Achour, douar de la c. mix. d'Aïn-M'lila, à 18 k., arr. et dép. Constantine; 12,134 hect.; 2,407 ind.; le vil. d'Aïn-Kercha est englobé dans ce douar; céréales; élevage: bœufs, chevaux, moutons, chèvres.

Ouled-Addadj, fract. ind. de la c. de la Réghaïa, arr. et dép. Alger; 976 ind.

Ouled-Addi, douar de la c. mix. de La Mina, arr. Mostaganem, dép. Oran, à 40 k. de Clinchant; 6,790 hect.; 1,949 ind., 11 eur.; lac salé en active exploitation, relié à la gare d'Oued-Djemaâ, par un ch. de fer Decauville; production annuelle: 3,600 tonnes; céréales; élevage du bétail.

Ouled-Addi-Guebala, douar de la c. mix. de M'sila, à 30 k., arr. Sétif, dép. Constantine, formé des trois douars: Ouled-Guesinia, Ouled-Ouelha, Braktias; 3,959 hab.; culture du blé et de l'orge; élevage des chevaux et des moutons très développé; plaines immenses des Braktias.

Ouled-Adouan, douar de la c. mix. des Eulma, arr. Sétif, dép. Constantine, à 32 k. de Saint-Arnaud; 1,975 hect. 1,035 ind.; céréales.

Ouled-Agla (nom nouveau: Lecourbe), vil. de la c. mix. de Maâdid, arr. Sétif, dép. Constantine; gare la plus proche: Bordj-bou-Arréridj, à 13 k.; pos., télégr. à Bordj-bou-Arréridj; 95 hab.; céréales (1,800 hect.), pâturages (1,950 hect.), vigne (50 hect.); élevage du bétail.

Ouled-Ahmed, tri. et caïdat de la c. mix. et du cer. de Méchéria (sub. d'Aïn-Sefra), dép. Oran; 374 ind.

Ouled-Ahmed, fract. de la tri. des Achèche, c. ind. et cer. de Touggourt (sub. de Batna), dép. Constantine; 2,166 ind.

Ouled-Ahmed-ben-Ali, fract. de la tri. des Ouled-Rechaïh, c. ind. et cer. de Khenchela (sub. de Batna), dép. Constantine; 1,843 ind.

Ouled - Ahmed - Recheïga, tri. et caïdat de la c. ind. de Boghar, annexe de Chellala (sub. de Médéa), dép. Alger; 958 ind.

Ouled-Ahmed et Ouled-Sidi-Ziane, tri. et caïdat de la c. ind. de Bou-Saâda (sub. de Médéa), dép. Alger; 3,191 ind.

Ouled-Aïcha, tri. et caïdat de la c. ind. et du cer. d'El-Goléa (sub. de Laghouat), dép. Alger; 380 ind.

Ouled-Aïffa, tri. et caïdat de la c. ind. de Djelfa (sub. de Médéa), dép. Alger; 4,048 ind.

Ouled-Aïssa, douar de la c. de Bois-Sacré, arr. Tizi-Ouzou, dép. Alger; 2,809 hect.; 3,416 ind.

Ouled-Aïssa, tri. et caïdat de la c. mix. et du cer. de Géryville (sub. Aïn-Sefra), dép. Oran; 720 ind.

Ouled-Alaâ, douar de la c. mix. de Remchi, arr. Tlemcen, dép. Oran; à 15 k. de Montagnac; 14,688 hect.; 2,231 ind., 141 eur.; céréales, vigne; élevage: bœufs, chevaux, moutons, chèvres.

Ouled-Ali, hameau de la c. d'Oued-Imbert, à 5 k., dép. Oran, sur la route d'Oran à Sidi-bel-Abbès; pos., télégr. à Oued-Imbert; eau abondante; céréales, un peu de vigne.

Ouled-Ali, mine d'antimoine, à 16 k. N.-N.-O. de Guelma, dép. Constantine.

Ouled-Ali-ben-Ameur, tri. et caïdat de la c. ind. de Tiaret-Aflou, annexe d'Aflou (sub. de Mascara), dép. Oran; 800 ind.

Ouled - Ali - ben - Nasseur, douar de la c. mix. des Eulma, arr. Sétif, dép. Constantine; à 30 k. de Saint-Arnaud; 9,108 hect.; 3,546 ind.; céréales, élevage du bétail.

Ouled-Allan-Beschich, tri. et caïdat de la c. ind. de Boghar (sub. de Médéa), dép. Alger; 4,220 ind.

Ouled-Allan-Zekri, tri. et caïdat de la c. ind. de Boghar (sub. de Médéa), dép. Alger; 3,662 ind.

Ouled-Ali-ben-Daoud, tri. et caïdat de la c. ind. de Bou-Saâda, annexe de Sidi-Aïssa (sub. de Médéa), dép. Alger; 694 ind.

Ouled-Ali-ben-M'hamed, tri. et caïdat de la c. ind. de Bou-Saâda, annexe de Sidi-Aïssa (sub. de Médéa), dép. Alger; 694 ind.

Ouled-Allouch, tri. et caïdat de la c. ind. d'El-Goléa, annexe de Ghardaïa (sub. de Laghouat), dép. Alger; 2,464 ind.

Ouled-Amara, tri. et caïdat de la c. ind. de Bou-Saâda (sub. de Médéa), dép. Alger; 1,722 ind.

Ouled-Amboul, vil. ind. du douar Tigherent, c. mix. de Beni-Mansour, dép. Alger; gare la plus proche : El-Esnam.

Ouled-Ameur-Dahra, tri. et caïdat de la c. ind. de Bou-Saâda (sub. Médéa), dép. Alger; 3,425 ind.

Ouled-Ameur-Guebala, tri. et caïdat de la c. ind. de Bou-Saâda (sub. de Médéa), dép. Alger; 1,197 ind.

Ouled-Amor, fract. de la tri. des Brarcha, c. ind. et cer. de Tébéssa (sub. de Batna), dép. Constantine; 1,707 ind.

Ouled-Amor, fract. de la tri. des Zab-Chergui, c. ind. et cer. de Biskra (sub. de Batna), dép. Constantine; 1,535 ind.

Ouled-Amor-ben-Fahdel, douar de la c. mix. d'Aïn-el-Ksar, arr. Batna, à 60 k., dép. Constantine; 11,243 hect.; 1,621 ind.; céréales, élevage du mouton.

Ouled-Amor et Ouled-Chaïb, fract. de la tri. des Arab-Cheraga, c. ind. et cer. de Biskra (sub. de Batna), dép. Constantine; 840 ind.

Ouled-Amran, tri. et caïdat de la c. mix. et du cer. de Géryville (sub. d'Aïn-Sefra), dép. Oran; 514 ind.

Ouled-Amrane, fraction de douar, c. d'Aïn-Sultan, arr. Miliana, dép. Alger; 831 ind.

Ouled-Amrane, fraction de la tri. des Ouled-Zekri, c. ind. et cer. de Biskra (sub. de Batna), dép. Constantine; 759 ind.

Ouled-Amrane, fract. de la tri. des Djebel-Chechar, c. ind. et cer. de Khenchela (sub. de Batna), dép. Constantine; 1,095 ind.

Ouled-Amrane-des-Beni-Mathar, tri. et caïdat de la c. ind. de Yacoubia, annexe de Saïda (sub. d'Aïn-Sefra), dép. Oran; 1,737 ind.

Ouled-Angala, section de la c. mix. de l'Aurès (tri. des Ouled-Abdi), arr. Batna, dép. Constantine; à 22 k. de Lambèse; 941 ind.; céréales, fruits; élevage du mouton.

Ouled-Anteur, anc. tri., dont le territoire a été réparti : c. de Boghar, 10,953 hect., 996 ind.; c. de Boghari, 21,678 hect., 2,943 ind.; à 26 k. de Boghari; céréales; élevage : chevaux, bœufs, moutons.

Ouled-Aouat, douar de la c. mix. d'El-Milia, arr. et dép. Constantine; à 5 k. d'El-Milia et à 51 k. de Djidjelli; 3,240 hect.; 4,532 ind.; forêts de chênes-liège exploitées par l'Etat et des particuliers; céréales, sorgho, maïs, millet; élevage : bœufs, chevaux, mulets, moutons, chèvres; maison forestière à Aïmène.

Ouled-Aouf, douar de la c. mix. d'Ouled-Soltan, arr. Batna, dép. de Constantine; 15,085 hect.; 3,398 ind.; à 35 k. de N'gaous; céréales, forêts de chênes; élevage du mouton.

Ouled-Aounallah, fract. de la tri. des Allaoua, c. ind. et cer. de Tébéssa (sub. de Batna), dép. de Constantine; 709 ind.

Ouled-Arema, douar de la c. d'Oued-Seguin, arr. et dép. Constantine; 1,817 hect.; 397 ind.

Ouled-Arema, fermes de la c. d'Oued-Seguin, arr. et dép. de Constantine; 235 hab.

Ouled-Arksib, douar de la c. mix. de Collo, arr. Philippeville, dép. de Constantine; 11,382 hect.; 3,383 ind.; forêt de chênes-liège des Ouled-el-Hadj.

Ouled-Askeur, douar de la c. mix. de Taher, à 53 k., arr. Bougie, dép. Constantine; 7,915 hect.; 3,605 ind.; terres fertiles; forêts de chênes-liège et zéens, oliviers; élevage: mulets, chèvres, moutons.

Ouled-Atmane, douar de la c. mix. d'Aïn-el-Ksar, arr. Batna, à 30 k., dép. de Constantine; 1,418 hect.; 808 ind.; céréales, élevage du mouton; mines: cuivre et zinc.

Ouled-Attaf, fract. de l'aghalik des Ziban, c. ind. et cer. de Biskra (sub. de Batna), dép. Constantine; 587 ind.; pop. nomade.

Ouled-Attia, fract. de la tri. des Ouled-Zekri, c. ind. et cer. de Biskra (sub. de Batna), dép. Constantine; 480 ind.

Ouled-Attia, fract. de la c. mix. de l'Edough, arr. Bône, dép. Constantine; à 10 k. d'Aïn-Mokra; 16,010 hect.; 2,544 ind.; céréales, tabac, forêt de chênes-liège; élevage: moutons, bœufs, chevaux, chèvres.

Ouled-Attia-des-Beni-Mathar, tri. et caïdat de la c. ind. de Yacoubia, annexe de Saïda (sub. d'Aïn-Sefra), dép. Oran; 1,403 ind.

Ouled-Aziz, douar de la c. mix. d'Aïn-M'lila, à 10 k., arr. et dép. Constantine; gare à Aïn-Lehma; 13,964 hect.; 3,674 ind.; céréales; élevage: chevaux, bœufs, moutons.

Ouled-Aziz, tri. et caïdat de la c. ind. de Tiaret-Aflou (sub. de Mascara), dép. Oran; 1,634 ind.

Ouled-Azouz, section de la c. mix. de l'Aurès, arr. Batna, dép. Constantine (tri. des Ouled-Abdi); 663 ind.; à 20 k. de Lambèse; céréales, fruits; élevage du mouton.

Ouled-Bâali, vil. ind. du douar Tazmall, c. mix. d'Akbou, arr. Bougie, dép. Constantine.

Ouled-Bakta, douar de la c. mix. d'Ammi-Moussa, à 65 k., arr. Mostaganem, dép. Oran; 5,387 hect.; 966 ind.; céréales, arbres fruitiers, forêts; élevage: bœufs, chevaux, chèvres, moutons.

Ouled-Barkat, douar de la c. mix. de Zemmora, à 33 k., arr. Mostaganem, dép. Oran; 5,592 hect.; 1,648 ind.; céréales, élevage du bétail.

Ouled-Bechiah, douar de la c. mix. de Séfia, arr. Guelma, dép. Constantine; à 25 k. de Laverdure; 18,103 hect.; 4,949 ind., 46 eur.; forêt de chênes-liège, céréales; élevage: moutons et bœufs.

Ouled-Belaguet, douar de la c. mix. d'Aïn-M'lila, à 3 k., arr. et dép. Constantine; 12,980 hect.; 3,249 ind.; céréales; élevage: moutons, chèvres, bœufs, chevaux.

Ouled-bel-Aouchat (anc. tri. des Ouled-Abd-en-Nour), douar de la c. mix. des Eulma, arr. Sétif, dép. Constantine; à 26 k. de Saint-Arnaud; 22,026 hect.; 4,198 ind.; céréales; élevage du bétail.

Ouled-bel-Harets, fract. de la tri. des Brarcha, c. ind. et cer. de Tébessa (sub. de Batna), dép. Constantine; 1,007 ind.

Ouled-bel-Hocceïn, tri. et caïdat de la c. ind. de Tiaret-Aflou (sub. Mascara), dép. Oran; 870 ind.

Ouled-bel-Kassem-ben-Ali, fract. de la tri. des Ouled-Rechaïch, c. ind. et cer. de Khenchela (sub. de Batna), dép. Constantine; 954 ind.

Ouled-bel-Kheir (anc. tri. des Ouled-Abd-en-Nour), douar de la c. mix. des Eulma, arr. Sétif, dép. Constantine; à 36 k. de Saint-Arnaud; 15,293 hect.; 2,866 ind.; céréales.

Ouled-Bellil, douar de la c. de Bouïra, arr. et dép. Alger; 3,715 hect.; 1,350 ind.

Ouled-ben-Affan, douar de la c. mix. de Tiaret, arr. Mostaganem, dép. Oran; à 23 k. de Tiaret et à 12 k. de la gare de Prévost-Paradol; 13,853 hect.; 1,354 ind.; céréales, forêts; élevage: bœufs, chevaux, moutons, chèvres.

Ouled-ben-Allia, tri. et caïdat de la c. ind. de Djelfa (sub. de Médéa), dép. Alger; 2,036 ind.

Ouled-ben-Chaâ, tri. et caïdat

de la c. ind. et de la sub. de Lagnouat, dép. Alger ; 1,299 ind.

Ouled-ben-Khellil, fract. de l'aghalik des Ziban, c. ind. et cer. de Biskra (sub. de Batna), dép. Constantine ; 474 ind.

Ouled-Berkane, douar de la c. mix. d'Ammi-Moussa, à 65 k., arr. Mostaganem, dép. Oran ; 4,156 hect. ; 1,481 ind. ; céréales, vigne, arbres fruitiers, forêts ; élevage : bœufs, chevaux, moutons, chèvres.

Ouled-bou-Abça, douar de la c. mix. de La Mina, arr. Mostaganem, dép. Oran ; à 25 k. de Palikao, près du vil. de Bouguirat ; 3,721 hect. ; 2,488 ind., 9 eur. : céréales, vigne ; belles plantations d'oliviers.

Ouled-bou-Abdallah, tri. et caïdat de la c. ind. de Djelfa (sub. de Médéa), dép. Alger ; 2,778 ind.

Ouled-bou-Afff, tri. et caïdat de la c. ind. de Tiaret-Aflou (sub. de Mascara), dép. Oran ; 548 ind.

Ouled-bou-Ali, douar de la c. mix. de La Mina, arr. Mostaganem, dép. Oran ; à 10 k. de Palikao ; gares les plus proches : Relizane et Clinchant ; 11,004 hect. : 2,430 ind. ; céréales ; élevage du bétail.

Ouled-bou-Ali, vil. ind. de la c. mix. de Beni-Mansour, arr. et dép. Alger ; à 500^m du Bordj de Beni-Hindel.

Ouled-bou-Aoufan, douar de la c. mix. de Châteaudun-du-Rhumel, à 18 k., arr. et dép. Constantine ; gare la plus proche : Mehta-el-Arbi, à 8 k. ; 17,468 hect. ; 3,126 ind. ; céréales, élevage du bétail.

Ouled-bou-Arif, douar de la c. mix. d'Aumale, à 15 k., arr. et dép. Alger ; 5,030 hect. ; 1,590 ind. ; école au vil. de Dechmya ; forêt de chênes-liège ; blé, orge ; élevage : chevaux, bœufs, moutons, chèvres.

Ouled-bou-Bekeur, fract. et caïdat de la c. mix. de Méchéria, cer. et sub. d'Aïn-Sefra, dép. Oran ; 627 ind.

Ouled-bou-Derhem, douar

de la c. mix. de Khenchela, à 26 k., arr. Batna, dép. Constantine ; 16,822 hect. ; 4,878 ind. ; céréales, pâturages, forêts de chênes et thuyas ; mine de cuivre ; eaux thermales ; élevage du mouton.

Ouled-bou-Djemah, douar de la c. mix. d'Aïn-el-Ksar, arr. Batna, à 38 k., dép. Constantine ; 3,700 hect. ; 763 ind. ; céréales, élevage du mouton.

Ouled-bou-Gheddou, douar de la c. mix. de Tiaret, à 15 k., arr. Mostaganem, dép. Oran ; 7,856 hect. ; 1,028 ind., 20 eur. ; fermes eur. ; céréales, forêts ; élevage : bœufs, chevaux, moutons, chèvres.

Ouled-Bougoussa, fract. de la tri. des Allaoua, c. ind. et cer. de Tébessa (sub. de Batna), dép. Constantine ; 2,089 ind.

Ouled-bou-Hadidja, fract. de la tri. des Zab-Chergui, c. ind. et cer. de Biskra (sub. de Batna), dép. Constantine ; 2,015 ind.

Ouled-bou-Ikni, douar de la c. mix. d'Ammi-Moussa, à 8 k., arr. Mostaganem, dép. Oran ; 3,484 hect. ; 1,092 ind. ; céréales ; élevage : chevaux, bœufs, moutons, chèvres.

Ouled-Boulfaâ, douar de la c. mix. d'El-Milia, arr. et dép. Constantine ; à 15 k. d'El-Milia et à 53 k. de Djidjelli ; forêts de chênes-liège exploitées par l'Etat et particuliers ; élevage : bœufs, mulets, chevaux, moutons, chèvres ; école.

Ouled-bou-Rafa, fract. de la tri. des Zab-Chergui, c. ind. et cer. de Biskra (sub. de Batna), dép. Constantine ; 1,105 ind.

Ouled-bou-Renane, tri. et caïdat de la c. ind. de Tiaret-Aflou (sub. de Mascara), dép. Oran ; 2,103 ind.

Ouled-bou-Riah, douar de la c. mix. d'Ammi-Moussa, à 30 k., arr. Mostaganem, dép. Oran ; 13,450 hect. ; 3,397 ind. ; céréales, arbres fruitiers, forêts ; élevage : chevaux, bœufs, moutons, chèvres.

Ouled-Bouthara, douar de la c. mix. des Rhira, arr. Sétif, dép. Constantine ; à 15 k. de Colbert ;

2,435 hect. ; 750 ind. ; élevage : bœufs, chevaux, moutons.

Ouled-bou-Yahia, fract. de la tri. du Djebel-Chechar, c. ind. et cer. de Khenchela (sub. de Batna), dép. Constantine ; 1,908 ind.

Ouled-Braham, douar de la c. mix. des Rhira, arr. Sétif, dép. Constantine ; à 25 k. de Colbert ; 4,539 hect. ; 2,245 ind. ; céréales ; élevage : chevaux, bœufs et moutons.

Ouled-Brahim, anc. tri. des Hassen-ben-Ali, douar de la c. mix. de Berrouaghia, à 18 k., arr. Médéa, dép. Alger ; 1,714 hect. ; 1,044 ind. ; céréales, pommes de terre, maïs, sorgho, vigne (vins supérieurs), fourrages ; élevage : bœufs, moutons.

Ouled-Brahim, fract. de la tri. des Brarcha, c. ind. et cer. de Tébessa (sub. de Batna), dép. Constantine ; 1,045 ind.

Ouled-Chaffa, douar de la c. mix. de La Mina, arr. Mostaganem, dép. Oran ; à 22 k. de Palikao ; 3,262 hect. ; 1,734 ind. ; céréales et figuiers. C'est dans ce douar que réside Chikb ben Tekouk, le grand chef de l'ordre des Snoussya, en Algérie.

Ouled-Chahmi, tri. et caïdat de la c. mix. de Méchéria, cer. et sub. d'Aïn-Sefra, dép. Oran ; 295 ind.

Ouled-Chamok, fract. de la tri. des Allaoua, c. ind. et cer. de Tébessa (sub. de Batna), dép. Constantine ; 1,809 ind.

Ouled-Chekor, fract. de la tri. des Brarcha, c. ind. et cer. de Tébessa (sub. de Batna), dép. Constantine ; 1,173 ind.

Ouled-Chelih, douar de la c. mix. d'Aïn-Touta, arr. Batna, dép. Constantine ; à 28 k. de Mac-Mahon et à 25 k. de Batna ; 22,747 hect. ; 3,427 ind., 73 eur. ; pays très accidenté et très froid ; culture des céréales ; belles forêts de cèdres, en exploitation ; carrière de pierre lithographique ; mine de zinc.

Ouled-Chenina, fract. de la

tri. des Brarcha, c. ind. et cer. de Tébessa (sub. de Batna), dép. Constantine ; 1,183 ind.

Ouled-Chetioui, fract. de la tri. des Ouled-Zekri, c. ind. et cer. de Biskra (sub. de Batna), dép. Constantine ; 631 ind.

Ouled-Dahman, douar de la c. mix. des Biban, arr. Sétif, dép. Constantine ; à 20 k. de Medjana et à 32 k. de Bordj-bou-Arréridj ; 3,736 hect. ; 1,375 ind. ; céréales, forêts de pins ; fabrication du goudron.

Ouled-Dalim, fermes de la c. de Rouffach, arr. et dép. Constantine ; 736 hab.

Ouled-Debab, douar de la c. mix. d'El-Milia, arr. et dép. Constantine ; à 1 k. d'El-Milia et à 69 k. de Djidjelli ; 5,408 hect. ; 2,974 ind. ; forêts de chênes-liège exploitées par l'État et particuliers ; céréales, sorgho, maïs, millet ; élevage : bœufs, chevaux, moutons, chèvres ; mines de zinc et de plomb.

Ouled-Deddouche (anc. tri. des Beni-Ouarsous), douar de la c. mix. de Remchi, arr. Tlemcen, dép. Oran ; à 18 k. de Montagnac ; 8,051 hect. ; 1,992 ind., 153 eur. ; céréales, arbres fruitiers ; forêt de thuyas et chênes-liège ; élevage : chèvres, mulets, bœufs, moutons ; mine de fer en exploitation.

Ouled-Defelten, douar de la c. mix. d'Ammi-Moussa, à 32 k., arr. Mostaganem, dép. Oran ; 14,332 hect. ; 2,856 ind. ; céréales, arbres fruitiers, forêts, vigne ; élevage : bœufs, chevaux, moutons.

Ouled-Dehim, douar de la c. mix. de M'sila, arr. Sétif, dép. Constantine ; 1,036 hect. ; 688 ind. ; pop. nomade, vivant sous la tente et se livrant à l'élevage des chameaux et moutons ; sol aride sur la plus grande partie du territoire.

Ouled-Deïd, douar de la c. mix. de Berrouaghia, à 12 k., arr. Médéa, dép. Alger ; 8,555 hect. ; 1,738 ind. ; céréales ; élevage : chevaux, bœufs, moutons.

Ouled-Derradj, douar de la

c. mix. de Jemmapes, à 35 k., arr. Philippeville, dép. Constantine; 3,687 hect.; 1,228 ind.; école; céréales, forêts de chênes-liège, oliviers.

Ouled-Dhia, douar de la c. mix. de Souk-Ahras, à 35 k., arr. Guelma, dép. Constantine; desservi par la gare d'Oued-Mougras; 15,940 hect.; 3,098 ind., 97 eur.; forêt domaniale de Bounesrane (7,500 hect.), chênes-liège et chênes-zéens; élevage des bœufs.

Ouled-Dieb, douar de la c. mix. de Beni-Salah, arr. Bône, dép. Constantine; à 56 k. de Saint-Joseph; 12,491 hect.; 1,950 ind.; céréales, arachides, forêt de chênes-liège; élevage: bœufs, moutons, chèvres.

Ouled-Djama, douar de la c. mix. d'Attia, arr. Philippeville, dép. Constantine; à 40 k. de Cherafia; 8,755 hect.; 2,021 ind.; forêt de chênes-liège.

Ouled-Djama, fract. de la tri. des Achèche, c. ind. et cer. de Touggourt (sub. de Batna), dép. Constantine; 4,088 ind.

Ouled-Djehich, douar de la c. mix. d'Aïn-M'lila, arr. et dép. Constantine; à 10 k. de la gare d'Aïn-M'lila; 9,230 hect.; 2,617 ind.; terres de 1^{er} choix; céréales; élevage: chevaux et moutons.

Ouled-Djellal, tri. et caïdat indépendant de la c. ind. et du cer. de Biskra, à 90 k. Sud-Ouest (sub. de Batna), dép. Constantine; 3,992 ind.; oasis de 45,000 palmiers; poste militaire.

Ouled-Djellal, fract. de la tri. des Brarcha, c. ind. et cer. de Tébessa (sub. de Batna), dép. Constantine; 1,325 ind.

Ouled-Djoghlaf, fract. de la tri. des Ouled-Zekri, c. ind. et cer. de Biskra (sub. de Batna), dép. Constantine; 577 ind.

Ouled-Doudou, fract. ind. de la c. d'El-Ouricia, arr. Sétif, dép. Constantine; 245 ind.

Ouled-Draham, fract. ind. de de la c. de Bizot, arr. et dép. Constantine.

Ouled-Dreïd, douar de la c. mix. d'Aïn-M'lila, arr. et dép. Constantine; à 30 k. d'Aïn-M'lila et à 2 k. de la gare de Texas; 8,944 hect.; 2,921 ind.; terres de 1^{er} choix; céréales; élevage: bœufs, moutons.

Ouled-Driss, fract. de tri.; c. ind. et cer. de Biskra (sub. de Batna), dép. Constantine; 1,267 ind.

Ouled-Driss, douar de la c. mix. de Souk-Ahras, à 10 k., arr. Guelma, dép. Constantine; 8,940 hect.; 3,644 ind., 13 eur.; jardins et vergers, culture maraîchère, élevage du bœuf; source d'eau sulfureuse d'Hammam-Zaïd.

Ouled-el-Abbès, douar de la c. mix. d'Ammi-Moussa, à 8 k., arr. Mostaganem, dép. Oran; 2,258 ind.; céréales, arbres fruitiers, forêts; élevage: bœufs, chevaux et moutons.

Ouled-el-Aïssaoui, fract. et cheïkhat de la tri. des Allaoua, c. ind. et cer. de Tébessa (sub. de Batna), dép. Constantine; 1,829 ind.

Ouled-el-Arbi, douar de la c. mix. de Châteaudun-du-Rhumel, arr. et dép. Constantine; à proximité de la gare de Saint-Donat et à 30 k. de Châteaudun; 16,292 hect.; 6,037 ind.; céréales.

Ouled-el-Ghouini, tri. et caïdat de la c. ind. de Djelfa (sub. de Médéa), dép. Alger; 4,730 ind., 20 eur.

Ouled-el-Haïf, douar de la c. mix. de Châteaudun-du-Rhumel, à 25 k., arr. et dép. Constantine; gare la plus proche: Saint-Donat, à 5 k.; 14,938 hect.; 1,727 ind.; céréales.

Ouled-el-Hani, fract. de la tri. des Ouled-Zekri, c. ind. et cer. de Biskra (sub. de Batna), dép. de Constantine; 1,325 ind.

Ouled-el-Haouili, fract. de la tri. des Ouled-Zekri, c. ind. et cer. de Biskra (sub. de Batna), dép. de Constantine; 421 ind.

Ouled-el-Meïhr, douar de la c. mix. des Biban, arr. Sétif, dép. Constantine; à 55 k. de Medjana et de Bordj-bou-Arréridj; 10,130 hect.; 917 ind.; céréales, alfa, forêts.

Ouled-Embarek, tri. et caïdat de la c. mix. et du cer. de Méchéria (sub. d'Aïn-Sefra), dép. Oran; 341 ind.

Ouled-en-Naceur, tri. et caïdat de la c. ind. de Tiaret-Aflou (sub. de Mascara), dép. Oran; 665 ind.

Ouled-en-Nehar-Cheraga, tri. et caïdat de la c. mix. et du cer. de Lalla-Maghrnia (sub. de Tlemcen), dép. Oran; 1,974 ind.

Ouled-en-Nehar-Gheraba, tri. et caïdat de la c. mix. et du cer. de Lalla-Maghrnia (sub. de Tlemcen), dép. Oran; 1,533 ind.

Ouled-Ensigha, douar de la c. mix. de Khenchela, à 25 k., arr. Batna, dép. Constantine; 16,349 hect.; 3,765 ind., 5 eur.; céréales, pâturages, forêts de chênes-liège; élevage du mouton.

Ouled-Fahdel, douar de la c. mix. d'Aïn-el-Ksar, arr. Batna, à 45 k., dép. Constantine; 9,235 hect.; 778 ind.; céréales, alfa; élevage du mouton; ruines romaines.

Ouled-Farès, douar de la c. mix. du Cheliff, arr. Orléansville, dép. Alger; à 50 k. de Lamartine et à 17 k. d'Orléansville; 16,681 hect.; 5,872 ind.; céréales, élevage du mouton.

Ouled-Farès, tri. et caïdat de la c. mix. et du cer. de Méchéria (sub. d'Aïn-Sefra), dép. Oran; 607 ind.

Ouled-Farès, fract. de la tri. des Zab-Chergui, c. ind. et cer. de Biskra (sub. de Batna), dép. Constantine; 1,327 ind.

Ouled-Fathma, douar de la c. mix. d'Oued-Soltan, arr. Batna, dép. de Constantine; à 30 k. de N'gaous; 8,486 hect.; 1,715 ind., 6 eur.; céréales; élevage du mouton.

Ouled-Fayet, ch.-l. de c., arr. et dép. Alger, à 15 k.; sur le ch. de grande communication d'Alger aux Quatre-Chemins; pos. à Dély-Ibrahim, télégr.; 942 hab.; franç. 260, esp. 444, ind. 213, divers 25; céréales, fourrages, vigne (426 hect.), culture des primeurs; éle-

vage du bétail; fabrication de crin végétal.

Ouled-Ferguem, douar de la c. mix. de Berrouaghia, à 8 k., arr. Médéa, dép. Alger; 5,677 hect.; 1,631 ind.; forêts de chênes, céréales; élevage: bœufs et moutons; eaux sulfureuses 43°.

Ouled-Ferha, douar de la c. mix. d'Aumale, à 10 k., arr. et dép. Alger; 7,390 hect.; 1,984 ind.; blé, orge, forêts de chênes et chênes-liège; élevage: bœufs, chevaux, moutons; maison cantonnière de Tagrara.

Ouled-Ferradj, tri. et caïdat de la c. ind. et du cer. d'El-Goléa (sub. de Laghouat), dép. Alger; 527 ind.

Ouled-Gassem, douar de la c. mix. d'Aïn-M'lila, arr. et dép. Constantine; à 10 k. de la gare d'Aïn-M'lila; 10,650 hect.; 1,816 ind.; terres propres à la culture de la vigne; céréales; élevage: chevaux, bœufs, moutons, chèvres.

Ouled-Gassem, vil. ind. de la tri. des Beni-ben-Hassen, c. mix. de Falestro, à 8 k., arr. et dép. Alger.

Ouled-Ghanem, fract. de la tri. des Arab-Cheraga, c. ind. et cer. de Biskra (sub. de Batna), dép. Constantine; 631 ind.

Ouled-Ghazzi, douar de la c. de Bonnier, arr. Sidi-bel-Abbès, dép. Oran; 3,820 hect.; 640 ind.; 118 eur.

Ouled-Ghenaïm, section de la c. mix. de M'sila, à 30 k., arr. Sétif, dép. Constantine; 936 ind.; sol plat et couvert de dunes; pop. nomade vivant sous la tente; élevage de moutons et chameaux; quelques jardins, arrosés par un puits artésien, produisent des figues et des abricots.

Ouled-Gherib, tri. et caïdat de la c. ind. de Bou-Saâda (sub. de Médéa), dép. Alger; 2,536 ind.

Ouled-Ghrara, douar, dont le territoire est réparti: c. d'Enchir-Saïd, 1,054 ind.; c. de Gastu, 680 ind.

Ouled-Guesmia, douar de la c. mix. de M'sila, arr. Sétif, dép. Constantine ; 4,900 hect. ; 1,102 ind. Ce douar a été réuni aux douars Ouled-Ouelha et Braktias, pour former le douar Ouled-Addi-Guebala (V. Ouled-Addi-Guebala).

Ouled-Habeba, douar de la c. mix. de Jemmapes, arr. Philippeville, dép. Constantine ; 9,639 hect. ; 2,291 ind. ; forêt de chênes-liège des Ouled-Djebana, à 32 k. de Jemmapes ; céréales.

Ouled-Hadidan, section de la c. mix. de M'sila, à 35 k., arr. Sétif, dép. Constantine ; 17,000 h. ; 821 ind. ; pop. nomade vivant sous la tente ; sol plat et couvert de dunes ; peu de culture ; élevage : chameaux et moutons.

Ouled-Haddou, tri. et caïdat de la c. ind. de Tiaret-Aflou (sub. de Mascara), dép. Oran ; 948 ind.

Ouled-Hamdan, douar de la c. mix. de Noisy-les-Bains, arr. de Mostaganem, dép. Oran ; 650 ind.

Ouled-Hamida, fract. de la tri. des Ouled-Zekri, c. ind. et cer. de Biskra (sub. de Batna), dép. de Constantine ; 891 ind.

Ouled-Hamidech, douar de la c. mix. d'Attia, arr. Philippeville, dép. Constantine ; à 30 k. de Cheraïa ; 2,366 hect. ; 361 ind. ; forêt de chênes-liège.

Ouled-Hamza, douar de la c. mix. de Jemmapes, à 24 k., arr. Philippeville, dép. Constantine ; 2,766 hect. ; 1,440 ind. ; forêt de chênes-liège des Ouled-Djebarra ; céréales.

Ouled-Hamza, anc. tri., dont le territoire a été réparti : c. de Boghar, 1,600 hect., 1,082 ind. ; c. de Boghari, 4,431 hect., 877 ind.

Ouled-Hellal, douar de la c. mix. de Boghari, à 40 k., arr. Médéa, dép. Alger ; 20,697 hect. ; 3,009 ind. ; céréales ; élevage : chevaux, bœufs et moutons.

Ouled-Haniche, douar de la c. de Bordj-bou-Arréridj, arr. Sétif, dép. Constantine ; 5,752 hect. ; 1,110 ind.

Ouled-Harrats, fract. et cheïkhat de la tri. des Allaoua, c. ind. et cer. de Tébessa (sub. de Batna), dép. Constantine ; 1,031 ind.

Ouled-Harrid, fract. ind. de la c. de Guelma, dép. Constantine ; 673 ind.

Ouled-Harrid, douar de la c. mix. d'Oued-Cherif, arr. Guelma, dép. Constantine ; à 10 k. de Guelma et à 10 k. d'Aïn-Amara ; 4,677 hect. ; 1,037 ind. ; céréales, oliviers.

Ouled-Ismeur, douar de la c. mix. d'Ammi-Moussa, à 15 k., arr. Mostaganem, dép. Oran ; 6,900 hect. ; 1,928 ind. ; céréales, arbres fruitiers, forêt communale ; élevage : bœufs, chevaux, moutons.

Ouled-Kassem, douar de la c. mix. d'El-Milia, arr. et dép. Constantine ; 7,316 hect. ; 4,535 ind. ; forêts de chênes-liège exploitées par l'Etat et particuliers ; céréales, sorgho, maïs, millet ; élevage : bœufs, chevaux, mulets, moutons, chèvres. Le vil. d'El-Milia est situé dans ce douar.

Ouled-Kebbeb, douar de la c. mix. de Fedj-M'zala, à 30 k., arr. et dép. Constantine ; 13,180 hect. ; 8,086 ind. ; céréales ; élevage : moutons, bœufs, mulets ; carrière de sel gemme importante.

Ouled-Khaled, douar de la c. mix. d'Aïn-M'lila, à 20 k., arr. et dép. Constantine ; gare la plus proche : Sigus ; 9,483 hect. ; 2,936 ind. ; céréales ; élevage : chevaux, bœufs, moutons.

Ouled-Khaled, tri. et caïdat de la c. ind. de Bou-Saâda (sub. de Médéa), dép. Alger ; 3,013 ind.

Ouled-Kharroub, tri. et caïdat de la c. ind. de Tiaret-Aflou (sub. de Mascara), dép. Oran ; 2,610 ind.

Ouled-Kheddache, fermes de la c. de Dellys, arr. Tizi-Ouzou, dép. Alger ; à 15 k. de Dellys et à 28 k. de Tizi-Ouzou ; gare la plus proche : Rebeval, à 7 k. ; pos. à Rebeval ; 359 hab. ; céréales, vigne, culture maraîchère.

Ouled-Khelifa-Dahra, fract.

de la tri. des Brarcha, c. ind. et cer. de Tébessa (sub. de Batna), dép. Constantine ; 1,144 ind.

Ouled-Khelifa-Guebala, fract. de la tri. des Brarcha, c. ind. et cer. de Tébessa (sub. de Batna), dép. Constantine ; 1,925 ind.

Ouled-Khenata, tri. et caïdat de la c. ind. de Djelfa (sub. de Médéa), dép. Alger ; 3,520 ind.

Ouled-Khessib, vil. ind. du douar des Ouled-Arksib, c. mix. de Collo, arr. Philippeville, dép. Constantine ; grande exploitation de forêts de chênes-liège ; mine de plomb à Sidi-Kamber, à 43 k. de Collo ; céréales, oliviers ; élevage : bœufs et chèvres.

Ouled-Kiata, fract. de la tri. des Ouled-Rechaïch, c. ind. et cer. de Khenchela (sub. de Batna), dép. Constantine ; 1,595 ind.

Ouled-Lakhred, douar de la c. mix. de Tiaret, à 37 k., arr. Mostaganem, dép. Oran ; 28,351 hect. ; 3,519 ind. ; source thermale à Aïn-Sultan ; zaouïa importante ; céréales ; élevage : bœufs, chevaux, moutons, chèvres.

Ouled-Lamra, fract. de la tri. des Allaoua, c. ind. et cer. de Tébessa (sub. de Batna), dép. Constantine ; 937 ind.

Ouled-Laouar et El-Mehache, tri. et caïdat de la c. ind. de Djelfa (sub. de Médéa), dép. Alger ; 4,867 ind., 6 eur. ; école ; élevage : chevaux, chameaux et moutons.

Ouled-Lazreg, douar de la c. mix. de Zemmora, à 22 k., arr. Mostaganem, dép. d'Oran ; 6,968 hect. ; 1,581 ind. ; céréales, forêts, élevage du bétail.

Ouled-Maâllah, tri. et caïdat de la c. mix. et du cer. de Géryville (sub. d'Aïn-Sefra), dép. Oran ; 1,452 ind., 62 eur.

Ouled-Maâllah, douar de la c. mix. de Cassaigne, à 25 k., arr. Mostaganem, dép. Oran ; gare la plus proche : Aïn-Tédelès, à 50 k. ; 8,672 hect. ; 2,660 ind. ; céréales, figuiers ; élevage : chevaux, bœufs,

moutons, chèvres ; gîtes pétrolifères à Aïn-Zeft.

Ouled-Maâmar, fract. de la tri. des Ouled-Zekri, c. ind. et cer. de Biskra (sub. de Batna), dép. de Constantine ; 605 ind.

Ouled-Madjoub, fract. du douar Beni-Thour, c. de Dellys, arr. Tizi-Ouzou, dép. Alger ; 338 ind.

Ouled-Mahalla, douar de la c. mix. de Rhira, arr. Sétif, dép. Constantine ; à 16 k. de Colbert ; 3,292 hect. ; 984 ind. ; élevage de chevaux, bœufs et moutons.

Ouled-Mabeila, fract. de la tri. des Ouled-Zekri, c. ind. et cer. de Biskra (sub. de Batna), dép. de Constantine ; 883 ind.

Ouled-Maklouf, douar de la c. mix. d'Aïn-el-Ksar, arr. Batna, à 40 k., dép. de Constantine ; 10,185 hect. ; 886 ind. ; céréales, élevage du mouton.

Ouled-Mansour, tri. et caïdat de la c. mix. et du cer. de Méchéria (sub. d'Aïn-Sefra), dép. Oran ; 1,419 ind.

Ouled-Mansour, douar de la c. d'El-Ouricia, arr. Sétif, dép. Constantine ; 2,030 hect. ; 1,134 ind.

Ouled-Mansour-ou-Madhi, tri. de la c. mix. de M'sila, à 30 k., arr. Sétif, dép. Constantine ; 28,000 hect. ; 1,342 ind. ; culture du blé et de l'orge ; abricotiers en grande quantité, donnant lieu à la préparation des abricots secs, dont il se fait un grand commerce.

Ouled-Mareuf, tri. de la c. mix. de Boghari, à 40 k., arr. Médéa, dép. Alger ; 10,907 hect. ; 1,919 ind. ; élevage : chevaux, bœufs et moutons.

Ouled-Matoug, douar de la c. mix. de M'sila, arr. Sétif, dép. Constantine ; 10,380 hect. ; 1,022 ind. Ce douar est réuni aux douars Ouled-Abd-el-Hak et El-Bribri, pour former le douar Saïdat. (V. Saïdat).

Ouled-Mazouz, douar de la c. de Collo, arr. Philippeville, dép. Constantine ; 425 hect. ; 176 ind.

Ouled-M'barek, douar de la c. mix. d'El-Milia, à 25 k., arr. et dép. Constantine, à 70 k. ; 3,259 hect. ; 1,320 ind. ; forêt de chênes-liège à l'Etat ; céréales, sorgho, maïs, millet ; élevage : chevaux, mulets, bœufs, moutons, chèvres.

Ouled-M'barek, fract. de la tri. des Brarcha, c. ind. et cer. de Tébessa (sub. de Batna), dép. Constantine ; 1,028 ind.

Ouled-Medjkan, douar de la c. mix. de Palestro, à 20 k., arr. et dép. Alger ; 2,091 hect. ; 1,610 ind. ; fermes ; céréales, vigne, oliviers.

Ouled-Meggane (V. Meggane).

Ouled-Mehenna, douar de la c. mix. d'Aïn-el-Ksar, arr. Batna, à 35 k., dép. Constantine ; 10,338 hect. ; 2,139 ind. ; céréales, élevage du mouton.

Ouled-Mekencha, douar de la c. mix. des Eulma, arr. Sétif, dép. Constantine ; à 28 k. de Saint-Arnaud ; 10,113 hect. ; 1,896 ind. ; céréales ; élevage du bétail.

Ouled-Mellal, douar de la c. mix. de Berrouaghia, à 6 k., arr. Médéa, dép. Alger ; 1,367 hect. ; 714 ind. ; céréales, élevage : moutons, chèvres.

Ouled-Melouk, douar de la c. mix. d'Aïn-el-Ksar, arr. Batna, à 40 k., dép. Constantine ; 7,720 hect., dont 1,830 en forêts ; 786 ind. ; céréales ; élevage du mouton ; mines de cuivre et de zinc.

Ouled-Mendil, vil. ind. de la c. de Douéra, à 3 k., arr. et dép. Alger ; céréales, vigne.

Ouled-Merabat, territoire de l'anc. tri. des Ouled-Ziana, constitué en section de la c. mix. d'Aïn-Touta ; à 50 k. de Mac-Mahon et à 20 k. d'El-Kantara ; 2,568 ind. ; pop. nomade.

Ouled-Messabel, fract. de l'aghalik des Ziban, c. ind. et cer. de Biskra (sub. de Batna), dép. Constantine ; 574 ind.

Ouled-Messaoud, tri. et caïdat de la c. mix. et du cer. de

Méchéria (sub. d'Aïn-Sefra), dép. Oran ; 250 ind.

Ouled-Messaoud, douar de la c. mix. de Jemmapes, à 14 k., arr. Philippeville, dép. Constantine ; 5,200 hect. ; 1,485 ind. ; céréales, forêts de chênes-liège.

Ouled-M'hamed-el-M'barek, tri. et caïdat de la c. ind. de Bou-Saâda (sub. de Médéa), dép. Alger ; 2,793 ind.

Ouled-Mimoun, tri. et caïdat de la c. ind. de Tiaret-Aflou, annexe d'Aflou (sub. de Mascara), dép. Oran ; 3,539 ind., 16 eur.

Ouled-Mimoun, douar de la c. mix. d'Aïn-Fezza, arr. Tlemcen, dép. Oran ; 27,125 hect. ; 4,343 ind. ; desservi par 4 gares ; Lamoricière, Aïn-Tellout, Descartes et Tatfaman ; céréales ; élevage : bœufs, moutons.

Ouled-Mimoun, grandes et nombreuses fermes du douar Ouled Mimoun, c. mix. d'Aïn-Fezza, arr. Tlemcen, dép. Oran ; à 15 k. de Lamoricière ; 603 hab. ; céréales ; élevage : bœufs et moutons.

Ouled-Mohammed-ben-Feroudj, douar de la c. mix. d'Aïn-el-Ksar, arr. Batna, à 50 k., dép. de Constantine ; 17,552 hect. ; 2,730 ind. ; céréales, élevage du mouton.

Ouled-Mokhtar et Abazziz, tri. de la c. mix. de Boghari, à 15 k., arr. Médéa, dép. Alger ; 18,000 hect. ; 754 ind. ; céréales ; élevage : bœufs, chevaux, moutons.

Ouled-Mokhtar et Moudaïat-Cheraga, tri. et caïdat de la c. ind. de Boghar (sub. Médéa), dép. Alger ; 1,503 ind.

Ouled-Mosly (V. Mosly).

Ouled-Moudjeur, douar de la c. mix. d'Ammi-Moussa, à 10 k., arr. Mostaganem, dép. Oran ; 6,223 hect. ; 2,332 ind. ; céréales, arbres fruitiers, forêt communale ; élevage : chevaux, bœufs, moutons.

Ouled-Moulet, tri. et caïdat de la c. ind. et du cer. de Touggourt (sub. de Batna), dép. Constantine ; 797 ind.

Ouled-Moumen, tri. et caïdat de la c. mix. et du cer. de Géryville (sub. d'Aïn-Sefra), dép. Oran; 1,080 ind.

Ouled-Moumen, douar de la c. mix. de Souk-Ahras, à 48 k., arr. Guelma, dép. Constantine; desservi par la gare de Sidi-el-Hemessi, qui est sur son territoire; 7,900 hect.; 2,818 ind., 89 eur.; pays très accidenté; chênes-liège; élevage du bétail.

Ouled-Moumen et Ouled-Moussa, fract. de la tri. des Arab-Cheraga, c. ind. et cer. de Biskra (sub. de Batna), dép. Constantine; 533 ind.

Ouled-Moussa, douar de la c. mix. d'Aïn-el-Ksar, arr. Batna, à 30 k., dép. de Constantine; 11,680 hect., dont 1,838 en forêts; 1,572 ind.; céréales, élevage du mouton; mines de cuivre, de zinc; ruines romaines.

Ouled-Moussa, fract. de douar, c. de Rébeval, arr. Tizi-Ouzou, dép. Alger; 435 ind.

Ouled-Moussa, fract. de la tri. des Allaoua, c. ind. et cer. de Tébessa (sub. de Batna), dép. Constantine; 1,258 ind.

Ouled-M'rahot, douar de la c. mix. d'Attia, arr. Philippeville, dép. Constantine; à 30 k. de Cherafia; 4,020 hect.; 1,014 ind.; forêt de chênes-liège et de sapins; mines d'Azzam.

Ouled-M'saâd, douar de la c. mix. d'Aïn-M'lila, arr. et dép. Constantine; à 20 k. d'Aïn-M'lila et à 2 k. de la gare d'Aïn-Kercha; 7,730 hect.; 3,274 ind.; terres très fertiles; céréales; élevage: chevaux, moutons, chèvres.

Ouled-M'sihel, fract. de la tri. du Djebel-Chechar, c. ind. et cer. de Khenchela (sub. de Batna), dép. Constantine; 970 ind.

Ouled-Nacer-Laâchèche, fract. de la tri. du Djebel-Chechar, c. ind. et cer. de Khenchela (sub. de Batna), dép. Constantine; 601 ind.

Ouled-Nasseur, douar de la

c. mix. d'Aïn-M'lila, arr. et dép. Constantine; à 30 k. d'Aïn-M'lila et à 5 k. de la gare de Sigus; 3,810 hect.; 1,774 ind.; école; eau abondante; céréales; élevage: chevaux, bœufs, moutons.

Ouled-Necœur, fract. de la tri. des Ouled-Rechaïch, c. ind. et cer. de Khenchela (sub. de Batna), dép. Constantine; 823 ind.

Ouled-Nouar, douar de la c. de Stora, arr. Philippeville, dép. Constantine; 4,728 hect.; 694 ind.

Ouled-Ouelha, douar de la c. mix. de M'sila, arr. Sétif, dép. Constantine; 16,261 hect.; 2,074 ind. Ce douar a été réuni aux douars Ouled-Guesmia et Braktias pour former le douar Ouled-Addi-Guebala. (V. Ouled-Addi-Guebala).

Ouled-Oum-el-Akhoua, tri. et caïdat de la c. ind. de Djelfa (sub. de Médéa), dép. Alger; 4,995 ind.

Ouled-Oumhani, tri. et caïdat de la c. ind. de Djelfa (sub. de Médéa), dép. Alger; 3,335 ind.

Ouled-Rafâa, douar de la c. mix. de Zemmora, à 15 k., arr. Mostaganem, dép. Oran; 5,345 hect.; 790 ind.; céréales, forêts; élevage du bétail.

Ouled-Rebah, douar de la c. mix. d'El-Milia, arr. et dép. Constantine; 7,494 hect.; 3,238 ind.; forêts de chênes-liège des Beni-Khettab, exploitées par l'Etat et particuliers; céréales, sorgho, maïs et millet; élevage: bœufs, chevaux, mulets, moutons, chèvres; mine de zinc, plomb et autres métaux connexes.

Ouled-Reggad - Cheraga, tri. et caïdat de la c. ind. de Djelfa (sub. de Médéa), dép. Alger; 1,800 ind.

Ouled-Reggad - Gheraba, tri. et caïdat de la c. ind. de Djelfa (sub. de Médéa), dép. Alger; 1,190 ind.

Ouled-Rhamoun, ch.-l. de c., arr. et dép. Constantine, à 28 k.; station ch. de fer Constantine à Alger; gare tête de ligne ch. de fer

d'Ouled-Rhamoun à Aïn-Beïda ; pos., télégr. ; 230 franc., 40 étrangers ; 4,080 ind. ; céréales, un peu de vigne, élevage du bétail ; nombreux moulins.

Ouled-Riah, douar de la c. mix. de Remchi, arr. Tlemcen, dép. Oran ; à 16 k. de Montagnac ; 4,159 hect. ; 1,356 ind., 22 eur. ; céréales ; élevage : bœufs, chevaux, moutons, chèvres.

Ouled-Riah, douar de la c. de Tessala, arr. Sidi-bel-Abbès, dép. Oran ; 4,159 hect. ; 456 ind., 32 eur.

Ouled-Saâd, fract. de la tri. des Allaouna, c. ind. et cer. de Tébessa (sub. de Batna), dép. Constantine ; 1,496 ind.

Ouled-Sabeur, douar de la c. mix. d'Ammi-Moussa, à 25 k., arr. Mostaganem, dép. Oran ; 4,200 hect. ; 2,160 ind. ; céréales ; élevage : bœufs, chevaux, moutons.

Ouled-Sabor, douar de la c. mix. des Eulma, arr. Sétif, dép. Constantine ; 10,381 hect. ; 3,873 ind. ; à 16 k. de Saint-Arnaud ; céréales, élevage du bétail.

Ouled-Sabbane, fract. de la tri. des Arab-Gheraba, c. ind. et cer. de Touggourt (sub. de Batna), dép. Constantine ; 1,213 ind.

Ouled-Sahel, fract. de la tri. des Arab-Gheraba, c. ind. et cer. de Touggourt (sub. de Batna), dép. Constantine ; 824 ind.

Ouled-Saïah, tri. et caïdat de la c. ind. et du cer. de Touggourt (sub. de Batna), dép. Constantine ; 1,515 ind.

Ouled-Saïd, douar, dont le territoire a été réparti : c. de Perréaux, 3,696 hect., 948 ind. ; c. mix. de Mascara, 4,831 hect., 1,014 ind., 9 eur. ; à 10 k. de Perréaux ; céréales, figuiers.

Ouled-Saïdane, fract. de la tri. des Brarcha, c. ind. et cer. de Tébessa (sub. de Batna), dép. Constantine ; 1,112 ind.

Ouled-Salah, tri. et caïdat de la c. ind. et de la sub. de Laghouat, dép. Alger ; 974 ind.

Ouled-Saoud, fract. de tri. et

cheïkhat indépendant, c. ind. et cer. de Biskra (sub. de Batna), dép. Constantine ; 745 ind.

Ouled-Saoula, fract. de la tri. des Zab-Chergui, c. ind. et cer. de Biskra (sub. de Batna), dép. Constantine ; 294 ind.

Ouled-Sassi, fract. de la tri. des Brarcha, c. ind. et cer. de Tébessa (sub. de Batna), dép. Constantine ; 1,189 ind.

Ouled-Sebah, douar de la c. mix. d'Aïn-M'lila, arr. et dép. Constantine ; à 26 k. d'Aïn-M'lila et à 8 k. de la gare d'Aïn-Kercha ; 28,682 hect. ; 2,924 ind. ; terrains de parcours ; céréales ; élevage : chevaux, bœufs, moutons.

Ouled-Sebgag (anc. tri. des Ouled-Ziane), section de la c. mix. d'Aïn-Touta, arr. Batna, dép. Constantine ; à 70 k. de Mac-Mahon et à 20 k. de Biskra ; 1,597 ind. ; pop. nomade.

Ouled-Sebiaï, fract. de la tri. des Arab-Gheraba, c. ind. et cer. de Touggourt (sub. de Batna), dép. Constantine ; 1,140 ind.

Ouled-Sekhar, douar de la c. mix. d'Aïn-M'lila, arr. et dép. Constantine ; à 25 k. d'Aïn-M'lila et à 1 k. de la gare de Sigus ; 1,795 hect. ; 513 ind. ; céréales ; élevage : chevaux, bœufs, moutons.

Ouled-Selama ou **Ouled-Slama**, douar de la c. mix. de Renault, à 20 k., arr. Mostaganem, dép. Oran ; 3,681 hect. ; 1,440 ind. ; céréales.

Ouled-Selim, fract. de la tri. des Ouled-Rechaïch, c. ind. et cer. de Khenchela (sub. de Batna), dép. Constantine ; 1,784 ind.

Ouled-Sellem, douar de la c. mix. d'Aïn-M'lila, arr. et dép. Constantine ; à 20 k. d'Aïn-M'lila et à 6 k. de la gare des Lacs ; 19,616 hect. ; 3,997 ind. ; céréales ; élevage : chevaux, chameaux, bœufs, moutons ; moulin à vapeur.

Ouled-Senan, douar de la c. de Millésimo, arr. Guelma, dép. Constantine ; 4,573 hect. ; 1,288 ind.

Ouled-Senane, fract. ind. de la c. de Guelma, dép. Constantine; 1,049 ind.

Ouled-Serim, douar de la c. mix. des Beni-Salah, arr. Bône, dép. Constantine; à 7 k. de Saint-Joseph; 27,405 hect.; 1,628 ind.; 4 eur.; céréales, tabac, oliviers, forêts de chênes-liège; élevage: bœufs, moutons, chèvres.

Ouled-Serour, tri. et caïdat de la c. mix. et du cer. de Méchéria (sub. d'Aïn-Sefra), dép. Oran; 842 ind.

Ouled-Serour, tri. et caïdat de la c. mix. et du cer. de Géryville (sub. d'Aïn-Sefra), dép. Oran; 718 ind.

Ouled-Si-Abdelkader, tri. et caïdat de la c. ind. de Djelfa (sub. de Médéa), dép. Alger; 3,086 ind.

Ouled-Si-Ahmed, tri. et caïdat de la c. ind. de Djelfa (sub. de Médéa), dép. Alger; 4,155 ind.

Ouled-Si-Ahmed, douar de la c. mix. des Rhira, arr. Sétif, dép. Constantine; à 10 k. de Colbert; 11,302 hect.; 2,516 ind.; céréales; élevage: chevaux et moutons.

Ouled-Si-Ali, fract. de la tri. des Brarcha, c. ind. et cer. de Tébéssa (sub. de Batna), dép. Constantine; 1,758 ind.

Ouled-Si-Ali-Tahamment, douar de la c. mix. d'Aïn-el-Ksar, arr. Batna, à 38 k., dép. Constantine; 13,939 hect.; 2,457 ind.; céréales, élevage du mouton.

Ouled-Si-Belkheir, douar de la c. mix. d'Aïn-el-Ksar, arr. Batna, à 35 k., dép. Constantine; 7,315 hect.; 957 ind.; céréales, élevage du mouton; marché le jeudi.
Ruines de Timgad.

Ouled-Sidi-Abdelli, douar de la c. du Pont-de-l'Isser, arr. Tlemcen, dép. Oran; 9,100 hect.; 3,646 ind., 452 eur.

Ouled-Sidi-Ahmed-ben-Medjdoub, tri. et caïdat de la c. mix. et du cer. de Géryville (sub. d'Aïn-Sefra), dép. Oran; 895 ind.

Ouled-Sidi-Ahmed-ben-Saïd, tri. et caïdat de la c. ind. de Tiaret-Aflou, annexe d'Aflou (sub. de Mascara), dép. Oran; 1,626 ind.

Ouled-Sidi-Aïssa, tri. et caïdat de la c. ind. de Bou-Saâda, annexe de Sidi-Aïssa (sub. de Médéa), dép. Alger; 6,141 ind.

Ouled-Sidi-Aïssa-el-Ouerq, tri. et caïdat de la c. ind. de Boghar, annexe de Chellala (sub. de Médéa), dép. Alger; 865 ind.

Ouled-Sidi-Aïssa-Souagui, tri. et caïdat de la c. ind. de Boghar, annexe de Chellala (sub. de Médéa), dép. Alger; 1,522 ind.

Ouled-Sidi-Ali-ben-Chaïb, douar de la c. mix. de Remchi, arr. Tlemcen, dép. Oran; à 26 k. de Montagnac; 10,894 hect.; 2,402 ind., 94 eur.; céréales; élevage: chevaux, bœufs, moutons, chèvres; carrière de marbre dit « Cachemir ».

Ouled-Sidi-Amor, douar de la c. mix. des Biban, arr. Sétif, dép. Constantine; à 60 k. de Medjana et à 70 k. de Bordj-bou-Arréridj; 2,305 hect.; 443 ind.; céréales.

Ouled-Sidi-Attallah, tri. et caïdat de la c. ind. et de la sub. de Laghouat, dép. Alger; 1,189 ind.

Ouled-Sidi-Brahim, tri. et caïdat de la c. ind. de Tiaret-Aflou, annexe d'Aflou (sub. de Mascara), dép. Oran; 1,085 ind.

Ouled-Sidi-Brahim, douar de la c. mix. de La Mina, arr. Mostaganem, dép. Oran; à 45 k. de Palikao et à 34 k. de Mostaganem; 2,356 hect.; 1,058 ind., 66-eur.; céréales, élevage du bétail; gîtes pétrolifères en exploration.

Ouled-Sidi-Brahim, tri. et caïdat de la c. ind. de Bou-Saâda (sub. de Médéa), dép. Alger; 1,857 ind.

Ouled-Sidi-Cheïkh-Che-raga, tri. et caïdat de la c. mix. et du cer. de Géryville (sub. d'Aïn-Sefra), dép. Oran; 1,924 ind.

Ouled-Sidi-Daho, douar de la c. mix. de Mascara, à 10 k., dép. Oran; 5,105 hect.; 2,845 ind., 19 eur.; céréales, vigne, figuiers.

Ouled-Sidi-Daoud, tri. de la c. mix. de Boghari, à 60 k., arr. Médéa, dép. Alger; 35,400 hect. 2,155 ind.; céréales; élevage: chevaux, bœufs, moutons.

Ouled-Sidi-el-Hadj-ben-Ameur, tri. et caïdat de la c. mix. et du cer. de Géryville (sub. d'Aïn-Sefra), dép. Oran; 185 ind.

Ouled-Sidi-el-Hadj-bou-Hafs, tri. et caïdat de la c. mix. et du cer. de Géryville (sub. d'Aïn-Sefra), dép. Oran; 1,027 ind.

Ouled-Sidi-el-Hadj-Yahia, tri. et caïdat de la c. ind. et du cer. d'El-Goléa (sub. de Laghouat), dép. Alger; 376 ind.

Ouled-Sidi-en-Naccour, tri. et caïdat de la c. ind. de Tiaret-Aflou, annexe d'Aflou (sub. de Mascara), dép. Oran; 1,448 ind.

Ouled-Sidi-Hadjerès, tri. et caïdat de la c. ind. de Bou-Saâda, annexe de Sidi-Aïssa (sub. de Médéa), dép. Alger; 2,447 ind.

Ouled-Sidi-Hamla, douar de la c. mix. de M'sila, arr. Sétif, dép. Constantine; 69,999 hect.: 2,321 ind.; dans ce douar est situé le Chott-el-Hodna, d'une superficie de 27,654 hect.; ce douar a été réuni au douar Oued-Chellal, pour former le douar M'cif (V. M'cif).

Ouled-Sidi-Hamza, tri. et caïdat de la c. ind. de Tiaret-Aflou, annexe d'Aflou (sub. de Mascara), dép. Oran; 1,050 ind.

Ouled-Sidi-Khaled-Che-raga, tri. et caïdat de la c. ind. de Tiaret-Aflou (sub. de Mascara), dép. Oran; 3,359 ind.

Ouled-Sidi-Khelifa-Che-raga, tri. et caïdat de la c. ind. de Yacoubia, annexe de Saïda (sub. d'Aïn-Sefra), dép. Oran; 682 ind.

Ouled-Sidi-Khelifa-Ghe-raba, tri. et caïdat de la c. ind. de Yacoubia, annexe de Saïda (sub. d'Aïn-Sefra), dép. Oran; 818 ind.

Ouled-Sidi-Moussa, fract. de la tri. des Arab-Cheraga, c. ind. et cer. de Biskra (sub. de Batna), dép. Constantine; 502 ind.

Ouled-Sidi-Salah, tri. et cheïkhat indépendant, c. ind. et cer. de Biskra (sub. de Batna), dép. Constantine; 915 ind.

Ouled-Sidi-Slimane, tri. et caïdat de la c. ind. et de la sub. de Laghouat, dép. Alger; 1,082 ind.

Ouled-Sidi-Slimane, fract. de la tri. du même nom et cheïkhat indépendant, c. ind. et cer. de Biskra (sub. de Batna), dép. de Constantine; 441 ind.

Ouled-Sidi-Slimane-Taï-bine, fract. de la tri. des Ouled-Saïah, c. ind. et cer. de Touggourt (sub. de Batna), dép. Constantine; 671 ind.

Ouled-Sidi-Tifour, tri. et caïdat de la c. mix. et du cer. de Géryville (sub. d'Aïn-Sefra), dép. Oran; 1,153 ind., 15 eur.

Ouled-Sidi-Younès et Zenina, tri. et caïdat de la c. ind. de Djelfa (sub. de Médéa), dép. Alger; 2,092 ind.

Ouled-Sidi-Youssef, douar de la c. mixte de La Mina, arr. de Mostaganem, dép. d'Oran; à 35 k. de Palikao; 6,869 hect.; 1,415 ind.; céréales, forêts, élevage du bétail.

Ouled-Sidi-Mançar, douar de la c. mix. d'Aïn-el-Ksar, arr. Batna, à 60 k., dép. Constantine; 10,442 hect., dont 469 en forêts; 1,495 ind.; céréales, élevage du mouton.

Ouled-Si-Ounis, douar de la c. mix. d'Aïn-M'lila, à 38 k., arr. et dép. Constantine; à 1 k. de la gare d'Aïn-Fakroun; 22,184 hect.; 3,678 ind.; céréales; élevage: chevaux, bœufs, moutons.

Ouled-Si-Slimane, douar de la c. mix. d'Ouled-Soltan, arr. Sétif, dép. Constantine; à 10 k. de N'gaous; 15,375 hect.; 2,868 ind.; céréales, quelques arbres fruitiers; élevage: chevaux, moutons; source d'eaux chaudes au Hammam.

Ouled-Si-Tsabet, fract. de la tri. des Ouled-Rechaïch, c. ind. et cer. de Khenchela (sub. de Batna), dép. Constantine; 780 ind.

Ouled-Slimane, tri. et caïdat de la c. ind. de Bou-Saâda (sub. de Médéa), dép. Alger ; 1,107 ind.

Ouled-Slimane, fract. de la tri. des Brarcha, c. ind. et cer. de Tébessa (sub. de Batna), dép. Constantine ; 1,228 ind.

Ouled-Slimane-ben-Aïssa, fract. de la tri. des Ahmar-Khad-dou, c. ind. et cer. de Biskra (sub. de Batna), dép. Constantine ; 417 ind.

Ouled-Smaïl, fract. de tri. de la c. ind. d'El-Goléa, poste militaire d'Ouargla (sub. de Laghouat), dép. Alger ; 564 ind.

Ouled-Smir, douar de la c. de Bordj-Menâiel, arr. Tizi-Ouzou, dép. Alger ; 7,160 hect. ; 4,903 ind., 42 eur.

Ouled-Soltan, nom d'une c. mix., arr. Batna, à 72 k., dép. Constantine, dont le siège est au vil. de N'gaous ; sup. 184,165 hect. ; pop. : 30,559 hab. ; franç. 561, étrangers 104, isr. 122, ind. 29,627 ; céréales : élevage du bétail. La c. nourrit 63,645 moutons, 49,809 chèvres, 2,867 chevaux, 2,168 mulets, 210 chameaux, 2,990 bœufs ; forêts de chênes ; forêt de cèdres ; mines de zinc (calamine).

Ouled-Soltane, fract. de la tri. des Arab-Gheraba, c. ind. et cer. de Touggourt (sub. de Batna), dép. Constantine ; 605 ind.

Ouled-Souïd, douar de la c. mix. de Zemmora, à 12 k., arr. Mostaganem, dép. Oran ; 4,421 hect. ; 1,804 ind. ; céréales ; élevage du bétail.

Ouled-Soukiès, section de la c. mix. de Souk-Ahras, arr. Guelma, dép. Constantine ; à 15 k. de Souk-Ahras et à 15 k. de la gare de Dréa ; 3,914 ind. ; céréales dans la partie Nord ; vastes espaces d'alfa, partie Sud.

Ouled-Tabet-Lachèche, fract. de la tri. des Ouled-Rechaïch, c. ind. et cer. de Khenchela (sub. de Batna), dép. Constantine ; 808 ind.

Ouled-Taïer, douar de la c. mix. des Biban, arr. Sétif, dép. Constantine ; à 40 k. de Medjana et à 52 k. de Bordj-bou-Arréridj ; 5,181 hect. ; 1,309 ind. ; céréales, forêts.

Ouled-Tebben, douar de la c. mix. des Rhira, arr. Sétif, dép. Constantine, à 20 k. de Colbert ; 17,187 hect. ; 3,965 ind. ; céréales, forêts domaniales ; élevage : chevaux, bœufs, moutons, chèvres ; bois et charbon ; eaux thermales.

Ouled-Terif, douar de la c. mix. de Berrouaghia, à 15 k., arr. Médéa, dép. Alger ; 5,604 hect. ; 1,449 ind. ; céréales, oliviers ; élevage : moutons et chèvres ; bergerie de l'Assistance publique de la Seine.

Ouled-Thaâne, douar de la c. mix. d'Aumale, à 35 k., arr. et dép. Alger ; 2,762 ind. 10,209 hect. ; blé, orge, forêts de chênes-verts ; élevage : chevaux, bœufs, moutons, chèvres.

Ouled-Tifouragh, fract. de la tri. du Djebel-Chechar, c. ind. et cer. de Khenchela (sub. de Batna), dép. Constantine ; 1,227 ind.

Ouled-Toaba, tri. et caïdat de la c. ind. de Djelfa (sub. de Médéa), dép. Alger ; 2,057 ind.

Ouled-Touati, fract. de la tri. des Ouled-Zekri, c. ind. et cer. de Biskra (sub. de Batna), dép. Constantine ; 1,238 ind.

Ouled-Toumi, tri. et caïdat de la c. mix. et du cer. de Méchéria (sub. d'Aïn-Seïra), dép. Oran ; 577 ind.

Ouled-Tsabet ou **Ouled-Thabet**, tri. de la c. mix. de Boghari, à 80 k., arr. Médéa, dép. Alger ; 27,800 hect. ; 1,738 ind. ; céréales ; élevage : chevaux, bœufs, moutons.

Ouled-Yacoub-Cheraga, tri. et caïdat de la c. ind. de Tiaret-Aflou, annexe d'Aflou (sub. de Mascara), dép. Oran ; 1,495 ind.

Ouled-Yacoub-el-Ghaba, tri. et caïdat de la c. ind. de Tiaret-Aflou, annexe d'Aflou (sub. de Mascara), dép. Oran ; 1,545 ind.

Ouled-Yacoub-Gheraba, tri. et caïdat de la c. ind. de Tiaret-Aflou, annexe d'Aflou (sub. de Mascara), dép. Oran ; 1,928 ind.

Ouled-Yahia, douar de la c. mix. d'El-Milia, arr. et dép. Constantine ; à 10 k. d'El-Milia et à 78 k. de Djidjelli ; 3,719 ind. ; forêts de chênes-liège exploitées par l'Etat et particuliers ; céréales, sorgho, maïs ; élevage : bœufs, chevaux, mulets, moutons, chèvres ; maison forestière.

Ouled-Yahia-ben-Salem, tri. et caïdat de la c. ind. de Djelfa (sub. de Médéa), dép. Alger ; 1,598 ind.

Ouled-Yahia-ou-Moussa, fract. de douar, c. mix. de Dra-el-Mizan, arr. Tizi-Ouzou, dép. Alger ; à 20 k. de Dra-el-Mizan et à 16 k. de Bordj-Ménaïel ; 4,701 ind. ; oliviers, figuiers.

Ouled-Yaïch, douar de la c. mix. d'Ammi-Moussa, à 25 k., arr. Mostaganem, dép. Oran ; 9,379 hect. ; 3,317 ind. ; céréales ; élevage : chevaux, bœufs, moutons.

Ouled-Youb, fract. de la tri. des Ahmar-Khaddou, c. ind. et cer. de Biskra (sub. de Batna), dép. Constantine ; 583 ind.

Ouled-Youb, douar de la c. mix. de La Calle, à 27 k., arr. Bône, dép. Constantine ; 7,378 hect. ; 1,173 ind. ; céréales, forêts de chênes-liège.

Ouled-Youb, fract. de tri. et cheïkhat indépendant, c. ind. et cer. de Biskra (sub. de Batna), dép. Constantine ; 1,106 ind.

Ouled-Zaïd, fract. de la tri. des Ouled-Rechaïch, c. ind. et cer. de Khenchela (sub. de Batna), dép. Constantine ; 3,428 ind.

Ouled-Zaïd, douar de la c. mix. d'Aïn-el-Ksar, arr. Batna, à 28 k., dép. Constantine ; 1,850 hect. ; 740 ind. ; céréales ; élevage du mouton ; ruines romaines.

Ouled-Zaïm, douar de la c. mix. des Eulma, arr. Sétif, dép. Constantine ; à 25 k. de Saint-Arnaud ; 20,831 hect. ; 3,537 ind. ;

céréales ; source d'eaux thermales dites « du Sokna », très renommées chez les ind.

Ouled-Zekri, tri. et caïdat de la c. ind. et du cer. de Biskra (sub. de Batna), dép. Constantine ; 8,443 ind.

Ouled-Zenina, cheïkhat et fract. de la tri. de Saïd-Otba, c. ind. d'El-Goléa, poste militaire d'Ouargla (sub. de Laghouat), dép. Alger.

Ouled-Zerga, douar de la c. mix. de Châteaudun-du-Rhumel, à 14 k., arr. et dép. Constantine ; gare la plus proche : Mechta-el-Arki, à 24 k. ; 6,418 hect. ; 3,122 ind. ; céréales.

Ouled-Ziad, douar de la c. mix. du Cheliff, arr. Orléansville, dép. Alger ; à 70 k. de Lamartine ; gare la plus proche : La Merdja, à 12 k. ; 10,224 hect. ; 2,825 ind. ; céréales ; carrières importantes de pierre à bâtir.

Ouled-Ziad-Cheraga, tri. et caïdat de la c. mix. et du cer. de Géryville (sub. d'Aïn-Sefra), dép. Oran ; 2,061 ind.

Ouled-Ziad-Gheraba, tri. et caïdat de la c. mix. et du cer. de Géryville (sub. d'Aïn-Sefra), dép. Oran ; 2,012 ind.

Ouled-Zian, tri. et caïdat de la c. ind. et de la sub. de Laghouat, dép. Alger ; 616 ind.

Ouled-Ziane-Cheraga, tri. et caïdat de la c. ind. de Tiaret-Aflou (sub. de Mascara), dép. Oran ; 845 ind.

Ouled-Ziane-Gheraba, tri. et caïdat de la c. ind. de Tiaret-Aflou (sub. de Mascara), dép. Oran ; 1,763 ind.

Ouled-Zid, tri. et caïdat de la c. ind. de Djelfa (sub. de Médéa), dép. Alger ; 624 ind.

Ouled-Zid, douar de la c. mix. de Zemmera, à 20 k., arr. Mostaganem, dép. Oran ; 5,950 hect. ; 1,049 ind. ; céréales, élevage du bétail.

Ouled-Zid, tri. et caïdat de la c. ind. et du cer. d'El-Goléa (sub. de Laghouat), dép. Alger ; 408 ind.

Ouled-Zitoun, fract. de la tri. des Ouled-Rechaïch, c. ind. et cer. de Khenchela (sub. de Batna), dép. Constantine; 1,079 ind.

Ouled-Zouaï, douar de la c. mix. d'Aïn-M'lila, à 18 k., arr. et dép. de Constantine; 18,663 hect.; 1,784 ind.; salines exploitées par les ind.; la gare des Lacs est située dans le douar; céréales; élevage: chevaux, bœufs, moutons.

Ouled-Zouaï, tri. et caïdat de la c. ind. de Tiaret-Aflou (sub. de Mascara), dép. Oran; 1,156 ind.

Oulhassa-Cheraga, tri. de la c. de Beni-Saf, arr. Tlemcen, dép. Oran; 2,312 ind.

Oulmen, douar de la c. d'Aïn-Beïda, arr. et dép. Constantine; 16,100 hect.; 2,959 ind.

Oumache, fract. et cheïkhat de l'aghalik des Ziban, c. ind. et cer. de Biskra (sub. de Batna), dép. de Constantine; 756 ind.; oasis, à 13 k. de Biskra, sur la route de Doucen.

Oumadène, vil. ind. du douar des Bou-Chaïb, c. mix. du Haut-Sebaou, arr. de Tizi-Ouzou, dép. Alger.

Oum-Aghrioum, douar de la c. mix. de Taher, à 40 k., arr. Bougie, dép. Constantine; 4,132 hect.; 2,714 ind.; forêt de chênes-liège des Beni-Habibi; contrée accidentée, peu fertile; oliviers, élevage des chèvres.

Oumalou (anc. tri. des Aït-Irdjen), douar de la c. mix. de Fort-National, à 10 k., arr. Tizi-Ouzou, dép. Alger; 4,290 hect.; 8,075 ind.; écoles dans les vil. de Taddert-ou-Fella, Icherridene, Aït-Meraou, El-Missem, Ighil-bou-Hamama, Agouni-Bourar; oliviers, figuiers, vigne, frênes.

Oumalou, fract. de douar, c. de Mekla, arr. Tizi-Ouzou, dép. Alger; 820 ind.

Oum-ech-Chouk, douar de la c. du Col-des-Oliviers, arr. et dép. de Constantine; 1,379 hect.; 430 ind.

Oum-ed-Debab, douar de la

c. mix. de Saïda, à 20 k., arr. Mascara, à 50 k., dép. Oran; 12,011 hect.; 1,438 ind., 20 eur.; céréales, un peu de vigne; élevage: moutons, chèvres.

Oum-ed-Doud, douar de la c. ind. de Yacoubia, annexe de Saïda (sub. d'Aïn-Sefra), dép. Oran, constitué en caïdat sous le nom de: Ouled-Sidi-Khelifa-Cheraga.

Oum-el-Bouaghi, nom d'une c. mix., arr. et dép. Constantine, dont le siège de l'administration est au vil. de Canrobert; sup. 241,061 hect.; pop. 180 franç., 107 ita., 32,389 ind.; céréales; élevage du bétail. La c. nourrit 186,392 moutons, 9,267 chèvres, 4,324 bœufs, 574 chameaux, 2,306 chevaux, 2,039 mulets; nombreux moulins, bergerie communale, fabrication de tapis et nattes en alfa; mine d'antimoine à Hamimatt.

Oum-el-Djellil, douar de la c. mix. de Boghari, à 15 k., arr. Médéa, dép. Alger; 8,052 hect.; 967 ind.; céréales; élevage: chevaux, bœufs, moutons.

Oum-el-Drou, douar, dont le territoire a été réparti: c. d'Orléansville, 1,503 ind.; c. d'Oued-Fodda, 35 ind.

Oum-el-Ghelaz, douar dont le territoire a été réparti: c. de Sidi-Chami, 218 hect., 355 ind.; c. de Mangin, 3,951 hect., 1,033 ind., 40 eur.

Oum-el-Nehal, douar de la c. mix. de Jemmapes, arr. Philippeville, dép. Constantine; à 10 k. de Jemmapes, près du vil. de La Robertsau; 7,389 hect.; 2,123 ind.; forêts de chênes-liège; céréales.

Oum-el-Relem, vil. ind. du douar Elli-Zeggar, c. mix. d'Attia, arr. Philippeville, dép. Constantine.

Oum-el-Thiour, relais, sur la route de Biskra à Touggourt, à 84 k. de Biskra.

Oum-er-Rekha, fract. de tri. de la c. mix. de l'Aurès, arr. Batna, dép. Constantine; 1,784 ind.; à 47 k. de Lambèse; peu de céréales, sur-

tout des jardins à arbres fruitiers ; élevage du mouton.

Oum-et-Thiour, vil. ind. de la tri. des Ouled-Khiar, c. mix. de Souk-Ahras, arr. Guelma, dép. Constantine.

Ouréah, hameau de la c. de Mazagran, à 7 k., arr. Mostaganem, à 12 k., dép. Oran ; pos., télégr. à La Stidia ; 92 hab. ; céréales, vigne (65 h.) ; carrière de grès dur.

Ouréah, fract. ind. de la c. de Mazagran, arr. Mostaganem, dép. Oran ; 134 ind.

Ouricia (V. El-Ouricia).

Ourkis, station ch. de fer d'Ouled-Rhamoun à Aïn-Beïda, dans la c. mix. d'Oum-el-Bouaghi, à 16 k. du vil. d'Aïn-Fakroun ; pas d'agglomération.

Ourir (V. El-Ourir).

Ourlal, fract. de l'aghalik des Ziban, c. ind. et cer. de Biskra (sub. de Batna), dép. Constantine ; 646 ind. ; oasis, à 34 k. de Biskra.

Ourlana, tri. et caïdat de la c. ind. et du cer. de Touggourt (sub. de Batna), dép. Constantine ; 2,436 ind.

Ourlana, fract. de la tri. d'Ourlana, c. ind. et cer. de Touggourt (sub. de Batna), dép. Constantine ; 675 ind. ; à 149 k. de Biskra ; oasis de 30,000 palmiers ; monument à la mémoire du s.-lieutenant Lehaut, en reconnaissance des nombreux puits artésiens forés dans l'Oued-R'hir ; aux environs de cette oasis ind., il a été créé de belles pro-

priétés pour la culture du palmier, par diverses sociétés industrielles.

Ourmès, fract. et cheïkhat de la tri. des Ouled-Saoud, c. ind. de Touggourt, annexe d'El-Oued (sub. de Batna), dép. Constantine ; 860 ind.

Ourtilane, territoire de l'anc. tri. des Beni-Ourtilane, constitué en douar de la c. mix. de Guergour, arr. Bougie, dép. Constantine ; 4,704 ind. ; écoles aux vil. d'Arassa et de Talmat.

Ousammeur (anc. tri. des Beni-Iraten), douar de la c. de Fort-National, arr. Tizi-Ouzou, dép. Alger ; 3,590 hect. ; 8,723 ind. ; y compris les fract. d'Aït-Akerma et d'Aït-Irdjen ; forêt de chênes-liège d'Azouza.

Ouzellaguen, tri. de la c. mix. d'Akbou, arr. Bougie, dép. Constantine ; 4,700 hect. ; 6,420 ind. ; point le plus rapproché d'Akbou, à 18 k. ; point le plus éloigné, à 28 k. ; caroubiers, figuiers et surtout oliviers ; élevage du bétail.

Ouzera, douar de la c. mix. de Berrouaghia, à 35 k., arr. Médéa, dép. Alger ; 16,251 hect. ; 5,180 ind. ; céréales, forêts de pins et chênes ; élevage : moutons et chèvres.

Ouzidane, vil. ind. de la c. de Tlemcen, à 7 k., dép. Oran, remarquable par ses belles eaux et ses cascades.

Ouzzine, vil. ind. du douar des Djezia, c. mix. d'Attia, arr. Philippeville, dép. Constantine.

P

Palat (anc. nom : Mellakou), vil. de la c. mix. de Tiaret, arr. Mostaganem, dép. Oran ; à 17 k. de Tiaret et à 239 k. d'Oran ; pos. à Tiaret, télégr. ; 668 hab., dont 106 étrangers ; céréales, vigne (60 hect.) ; culture maraîchère ; élevage des bœufs, moutons, porcs.

Palestro, ch.-l. de c. et de can-

ton, arr. et dép. Alger, à 77 k. ; station ch. de fer Alger-Constantine ; pos., télégr., jus. de p. ; pop. 4,552 hab. ; vil. 605 ; franç. 440, esp. 174, ind. 3,887, divers 51 ; climat sain, terres fertiles ; céréales, oliviers, vigne (300 hect.) ; élevage du bétail ; marché important ; gorges de 8 k. de longueur très remarquables

par leur aspect sauvage et pittoresque ; plaines et montagnes ; carrières de marbre dans les gorges. Douars : Ammal (partie), 1,530 ind. ; Mosbaha, Tiliouin, Bou-Derbal.

Palestro, nom d'une c. mix. dont le siège est à Palestro (ville) ; sup. 67,471 hect. ; pop. 426 franç., 104 étrangers, 41,098 ind. ; plaines et montagnes ; céréales, vigne (450 hect.) ; élevage du bétail : bœufs 6,500, moutons 13,125, chèvres 34,615, mulets 1,035 ; source d'eaux alcalines, gazeuses, ferrugineuses de l'Oued-Edjelata, près de Ben-Haroun, débit 4,000 litres en 24 heures ; mines de zinc à Guerrouma, à 15 k. Ouest de Palestro, et à Nador-Chaïr, à 10 k. Ouest ; les deux mines en exploitation.

Palikao, ch.-l. de c. et de canton, arr. Mascara, à 20 k., dép. Oran, à 120 k. ; gare la plus proche : Mascara ; siège de l'administration de la c. mix. de Cacherou ; pos., télégr., jus. de p. ; pop. 1,314 hab. ; vil. 1,039 ; franç. 308, isr. 137, esp. 217, ind. 644 ; terres excellentes, eau abondante ; céréales, vigne (120 hect.), culture maraîchère, fruits ; élevage du bétail.

Palissy (anc. nom : Sidi-Khalid), ch.-l. de c., arr. de Sidi-bel-Abbès, à 12 k., dép. Oran, à 86 k. : station ch. de fer Sainte-Barbe-du-Tlélat à Tlemcen ; télégr. à la gare, pos. à Bou-Kanéfis ; pop. 1,202 hab. ; vil. 780 ; franç. 331, esp. 368, ind. 327, marocains 176 ; céréales, vigne (495 hect.), culture maraîchère.

Panier-Fleuri, petit hameau, sur la route d'Alger à El-Biar, à 2 k. d'Alger ; à côté, le Fort-l'Empereur, dont la prise amena la capitulation d'Alger, en 1830.

Parmentier (anc. nom : Aïn-el-Hadjar), vil. de la c. mix. de La Mékerra, arr. Sidi-bel-Abbès, dép. d'Oran ; à 22 k. de Sidi-bel-Abbès, à 12 k. de Palissy et à 6 k. de Lamtar ; pos. à Sidi-bel-Abbès, télégr. ; 580 hab., dont 280 franç. ; céréales, vigne (275 hect.) ; carrière

de calcaire très étendue (pierres de taille).

Pasteur (anc. nom : Seriana), vil. de la c. mix. d'Aïn-el-Ksar, arr. Batna, dép. Constantine ; gare la plus proche : El-Mahder, à 16 k. ; pos., télégr. ; pop. 158 hab. ; céréales, vigne, culture maraîchère ; ruines romaines.

Pélissier, ch.-l. de c., arr. Mostaganem, à 4 k. Nord-Est, dép. Oran, à 96 k. ; station ch. de fer Mostaganem-Tiaret ; télégr., pos. à Mostaganem ; pop. : 428 franç., 105 esp., 1,904 ind. ; céréales, vigne (1,957 hect.) ; oliviers ; vins très estimés ; culture des primeurs ; riches exploitations agricoles. Douar : Sidi-Fellah.

Penthièvre, ch.-l. de c., arr. Bône, à 33 k., dép. Constantine ; gare la plus proche : Mondovi, à 17 k. ; télégr. municipal, pos. à Duzerville ; pop. : 176 franç., 60 étrangers, 1,987 ind. ; céréales, vigne (69 hect.) ; élevage du bétail ; marché important. Douars : Oued-Dardara, Bou-Hammam.

Périgotville (anc. nom : Aïn-Kebira), vil. de la c. mix. de Taktount et siège de l'administration de cette c., arr. Bougie, dép. Constantine ; gare la plus proche : Sétif, à 27 k. ; 218 franç., 265 ind., 76 étrangers ; céréales, vigne, arbres fruitiers ; élevage : bœufs, moutons.

Perrégaux, ch.-l. de c., arr. et dép. Oran, à 76 k., distance de Mostaganem : 40 k. ; station ch. de fer d'Oran à Alger, bifurcation pour la ligne d'Arzew à Duvyrier ; pos., télégr., jus. de p. ; pop. : 9,370 hab. ; ville 3,501 ; franç. 1,195, naturalisés 652, isr. 145 ; esp. 3,269, ind. 3,907, divers 202. Un barrage, d'une longueur de 478^m, avec une épaisseur de mur à la base de 39^m, pouvant contenir 14 millions de mètres cubés d'eau, assure la prospérité de la contrée. Céréales, vigne (409 hect.), pâturages excellents ; culture des primeurs ; pommes de terre, fruits ; orangers 33,600, man-

dariniers 24,000, grenadiers 10,000, pommes, poires; élevage du bétail; moulins à farine; usine pour le pilonnage, le peignage et la filature de l'alfa; distilleries agricoles. Douars: Ferraguig, Ouled-Saïd.

Perret, hameau de la c. mix. d'Aïn-Temouchent, à 30 k., dép. Oran, à 60 k.; gare la plus proche: Rio-Salado; 450 hab., dont 343 esp.: céréales, vigne (250 hect.).

Petit, ch.-l. de c., arr. Guelma, à 8 k., dép. Constantine, à 139 k.; station ch. de fer Bône à Kroubs; télégr. à la gare, pos. à Duvivier; pop.: 185 franç., 3,025 ind.; pays boisé; céréales, tabac, vigne (150 hect.), jardins maraîchers, arbres fruitiers, 40,000 pieds d'oliviers; huile très estimée; carrière de calcaire blanc veiné, à 4 k. de la gare. Douar: Beni-Marnia.

Petit-Port, hameau de la c. mix. de Cassaigne, à 17 k., arr. Mostaganem, dép. Oran, au bord de la mer; 16 hab.; terres propres à la culture des céréales et de la vigne; forêt; embarcadère pour le transport par mer sur Mostaganem.

Phalsbourg, centre forestier privé, au milieu des forêts de l'Ak-fadou, c. mix. de Soummam, arr. Bougie, dép. Constantine, près de Taourirt-Ighil.

Phare-Bengut, station ch. de fer sur routes de Dellys à Boghni; distance de Dellys, 5 k. et d'Alger, 116 k.

Philippeville, ch.-l. de c., de canton et d'arr., dép. Constantine; distance d'Alger, par ch. de fer, 548 k.; distance de Constantine, 84 k.; gare tête de ligne de Philippeville à Constantine; port de mer important; pop. totale: 21,462 hab.; ville 14,843; franç. nés en France 2,424, franç. nés en Algérie 4,593, naturalisés 1,273, isr. 158, ita. 3,506, esp. 396, ind. 7,145, divers 1,907; sous-préf., trib. de 1^{re} instance, consulats, sous-intendance militaire, collège, chambre de commerce, hôpital civil, hôpital militaire, inspection des douanes; pos., té-

légr.; cultures: céréales diverses (7,500 hect.), vigne (2,625 hect.), plantes fourragères (2,965 hect.), culture maraîchère (185 hect.); arbres fruitiers de toute nature, en abondance: orangers 36,000, mandariniers 29,500, citronniers 4,700, amandiers 10,500; oliviers: sup. plantée 255 hect.; mines de fer, de zinc et de cuivre non exploitées; carrières de marbre, particulièrement celles du Filfila. Industrie: préparation du liège, minoterie, fabrique d'huile d'olives, salaisons de poissons, fonderies de fer et de cuivre. Douars de la c.: Arb-Filfila, 1,112 ind; Beni-Bechir, 1,714 ind.

Philippeville (Arr. de). La nature du sol est fort variable; aux environs de Philippeville et de Stora, les sols argilo-siliceux ou silico-argileux dominant; dans les parties basses, les alluvions sont souvent caillouteuses, tantôt plus ou moins compactes. La vigne occupe une place assez importante dans les régions de Philippeville, Jemmapes, Saint-Charles, Robertville, etc. (3,213 hect.). Les vignobles détruits par le phylloxéra sont en ce moment l'objet d'une reconstitution méthodique par les plants américains et en train de renaître. Les céréales sont également beaucoup cultivées. Les oliviers et les arbres fruitiers sont assez répandus. Culture du tabac assez développée; culture des primeurs. L'élevage du bétail est assez général. Les versants sont couverts de forêts de chênes-liège jusque vers Collo.

Pins (Les), station ch. de fer de Tabia à Ras-el-Mâ; à 7 k. de Magenta et à 121 k. de Sainte-Barbe-du-Tlélat, dans la c. mix. du Têlagh, arr. Sidi-bel-Abbès, dép. Oran; 29 hab.

Pirette (anc. nom: Aïn-Zaouïa), vil. de la c. mix. de Dra-el-Mizan, à 8 k., dép. Alger, à 120 k.; gare la plus proche: Aomar, à 18 k.; pos., télégr. à Dra-el-Mizan; 127 hab.; céréales, tabacs, vigne, oliviers.

Planteurs (Les), une des promenades favorites des hab. d'Oran, à 2 k. de la ville, au pied du Moudjardo; massif de pins d'Alep, percé de jolies allées.

Pointe-Pescade, vil. de la c. de Saint-Eugène, à 4 k. et à 7 d'Alger; station ch. de fer sur routes d'Alger à Coléa, sur le bord de la mer, très fréquenté par les pêcheurs et les promeneurs; nombreuses villas appartenant à des Algérois; cafés, restaurants; culture maraîchère; vigne (120 hect.); 605 hab., dont 110 étrangers.

Pont-Albin, hameau de la c. mix. de Misserghin, à 8 k. d'Oran et à 4 k. 500 de Noiseux, sur la route d'Oran à Misserghin; culture de la vigne (72 hect.).

Pont-Bougdoura, station ch. de fer sur routes de Dellys à Boghni; distances: de Dellys 37 k., du Camp-du-Maréchal 6 k., d'Alger 96 k.

Pont-d'Aumale, hameau, à 3 k. de Constantine; pos., télégr. à Constantine.

Pont-de-Duvivier, hameau de la c. mix. de Beni-Salah, arr. Bône, à 55 k., dép. Constantine; gare la plus proche: Duvivier, à 3 k.; pos., télégr. à Duvivier; 131 hab.; culture des céréales, vigne; croisement des ch. de fer Bône-Guelma et Bône-Tunis.

Pont-de-l'Isser, ch.-l. de c., arr. Tlemcen, à 31 k., dép. Oran; pos., télégr.; gares les plus proches: Aïn-Temouchent, à 33 k.; Tlemcen, à 31 k.; c. nouvellement créée; pop.: 205 franç., 1,350 esp., 3,741 ind., 452 marocains; terres en grande partie irrigables; céréales, vigne (204 hect.); nombreuses plantations d'oliviers; 10,350 orangers, 2,550 mandariniers; culture maraîchère; carrière de grès blanc d'une grande richesse. Douar: Ouled-Sidi-Abdelli.

Pont-de-l'Oued-Djer, hameau de la c. de Bou-Medfa, à 5 k.; pos., télégr. à Bou-Medfa; 81 hab.; céréales, vigne, élevage du bétail.

Pont-de-Mascara, ferme isolée, à 7 k. de Tlemcen, dép. Oran; 14 hab.

Pont-d'Hippone, hameau de la c. de Bône, à 2 k., dép. Constantine; 100 hab.

Pont-du-Caïd, vil. de la c. mix. de Teniet-el-Had, à 42 k. et à 38 k. de Miliana; gare la plus proche: Affreville, à 17 k.; pos., télégr. à Affreville; 107 hab.; céréales, vigne.

Pont-du-Chelif, ch.-l. de c., arr. Mostaganem, à 25 k., dép. Oran; gare la plus proche: Aïn-Tédelès, à 6 k.; pos., télégr. à Aïn-Tédelès; pop.: 88 franç., 3,010 ind.; céréales, un peu de vigne, fourrages, culture de l'olivier; élevage du bétail. Ruines romaines remarquables.

Pontéba, vil. de la c. d'Orléansville, à 6 k.; station ch. de fer Alger-Oran; pos., télégr. à Orléansville; pop.: 145 fr., 43 esp., 286 ind.; céréales, vigne (83 hect.); élevage du bétail.

Port-aux-Mouches, nom sous lequel on désigne la Pointe-Pescade. (V. Pointe-Pescade).

Port-aux-Poules, petit hameau du vil. de Zaâtra, sur le bord de la mer; belle plage, à 2 k. 500 de Courbet, dép. Alger; anc. port romain; pêche abondante de sardines, ateliers de salaisons.

Port-aux-Poules, hameau, sur le bord de la mer, à 9 k. de Saint-Leu, à 17 k. d'Arzew et à 60 k. d'Oran; télégr. à la gare; pos. à Arzew; station ch. de fer Arzew à Duveyrier; 302 hab.; céréales, un peu de vigne; source sulfureuse jaillissante, à 251^m de profondeur, découverte en faisant des recherches de pétrole; établissement thermal très confortable.

Port-Gueydon (anc. nom: Azeffoun), ch.-l. de canton et de la c. mix. d'Azeffoun, arr. Tizi-Ouzou, à 70 k., dép. Alger, à 160 k.; gares les plus proches: Takriets-Seddouk, à 55 k. ou Tizi-Ouzou, à 70 k.; port de mer pour le cabo-

tage ; service régulier de bateaux partant d'Alger ; pos., télégr., jus. de p. ; pop. agglomérée au vil. : 378 hab., éparses, 120 ; commerce d'huiles, caroubes, liège.

Portes-de-Fer (Les), station ch. de fer Alger-Constantine ; à 185 k. d'Alger et à 13 k. de Beni-Mansour ; pos. à Bordj-bou-Arréridj.

Praxbourg, grande exploitation forestière privée, dans le douar de Medjadjeda, c. mix. de Collo, arr. Philippeville, dép. Constantine.

Prévost-Paradol (anc. nom : Méchera-Sfa) ; centre de création récente, *en peuplement*, c. mix. de Tiaret, arr. Mostaganem, dép. Oran ; station ch. de fer Mostaga-

nem à Tiaret, à 2 k. 500 du vil. ; à 37 k. de Tiaret et à 87 k. de Relizane ; pos. à Tiaret ; 238 hab., dont 99 étrangers ; céréales ; terres propres à la culture de la vigne.

Prudon (ancien nom : Sidi-Brahim), ch.-l. de c., arr. Sidi-bel-Abbès, à 11 k., dép. Oran, à 53 k. ; station ch. de fer Sainte-Barbe-du-Tlélat à Tlemcen ; télégr. à la gare, pos. à Oued-Imbert ; pop. : 258 franç., 484 esp., 65 ind. ; eau abondante ; céréales, vigne (744 hect.) ; culture maraîchère.

Puits (Le), hameau, à la sortie de la plaine du Cheliff, sur la route d'Affreville à Teniet-el-Had, à 12 k. d'Affreville, dép. Alger ; pos., télégr. à Affreville ; centre de création récente.

Q

Quatre-Chemins, station ch. de fer Oran à Arzew ; distance d'Oran 5 k. ; culture de la vigne (105 hect.).

Quatre-Chemins, hameau de la c. de Boufarik, à 5 k. de Douéra et à 2 k. d'Oued-Mendil ; point de jonction de plusieurs routes, halte

pour les rouliers et les colons ; gare la plus proche : Birtouta, à 10 k. ; pos., télégr. à Boufarik ; 106 habitants ; culture de la vigne (295 hect.).

Quatre-Fermes, fermes importantes du vil. de Dalmatie, à 3 k., c. de Blida, dép. Alger.

R

Rabelais (anc. nom : Aïn-Merane), vil. de la c. mix. de Ténès, arr. Orléansville, dép. Alger ; à 65 k. de Ténès et à 8 k. de la gare de Charon ; pos. à Orléansville, télégr. ; 222 hab. ; céréales, vigne (146 hect.) ; station de remonte.

Rabta, section de la c. mix. de Maâdid, arr. Sétif, dép. Constantine (tri. des Ouled-Khelouf) ; 3,763 ind. ; à 25 k. de Bordj-bou-Arréridj ; céréales, vigne ; élevage : bœufs et moutons.

Rachgoun, hameau, sur le bord de la mer, à l'embouchure de

la Tafna, c. de Beni-Saf, à 10 k., arr. Tlemcen, à 60 k., dép. Oran ; gare la plus proche : Aïn-Temouchent, à 43 k. ; une baie très sûre, avec une belle plage et l'île de Rachgoun à 2,275^m de la plage, protégeant la baie contre les vents du Nord et du Nord-Ouest, permettraient l'établissement d'un port de commerce, dans des conditions très avantageuses ; culture de la vigne (75 hect.).

Radjeta, douar de la c. mix. de Jemmapes, à 15 k., arr. Philippeville, dép. Constantine ; 15,142

hect. ; 1,936 ind. ; céréales, forêts de chênes-liège.

Radjeta, partie de douar rattachée à la c. de Gastu, arr. Philippeville, dép. Constantine ; 1,280 ind.

Rahelia, fract. ind. de la c. de Rivoli, arr. Mostaganem, dép. Oran ; 380 ind., 33 eur.

Rahia, douar de la c. mix. de Meskiana, arr. et dép. Constantine ; à 20 k. de Meskiana et à 17 k. d'Aïn-Beïda ; 15,708 hect. ; 1,635 ind. ; céréales ; élevage : moutons, chèvres.

Rahman-Cheraga, tri. et caïdat de la c. ind. de Boghar (sub. de Médéa), dép. Alger ; 4,234 ind. ; école.

Rahman-Gheraba, tri. et caïdat de la c. ind. de Boghar (sub. de Médéa), dép. Alger ; 3,990 ind., 12 eur.

Rahouïa, douar de la c. mix. de Zemmora, arr. Mostaganem, dép. Oran ; à 20 k. de Kenenda et à 61 k. de Relizane ; 3,160 hect. ; 866 ind. ; caravansérail et poste de la remonte ; céréales ; élevage du bétail ; marché hebdomadaire très important.

Raïcha, douar de la c. de Bordj-Ménaïel, arr. Tizi-Ouzou, dép. Alger ; 3,300 hect. ; 2,176 ind.

Rajouba, douar de la c. mix. de Sedrata, à 18 k., arr. et dép. Constantine ; 5,470 hect. ; 1,922 ind. ; céréales, forêts ; élevage du bétail.

R'amra ou **Ghamra**, fract. de la tri. des Moggar, c. ind. et cer. de Touggourt (sub. de Batna), dép. Constantine ; 363 ind.

Randon (anc. nom : Oued-Besbès), ch.-l. de c., arr. Bône, à 27 k., dép. Constantine ; gare la plus proche : Mondovi, à 10 k. ; pos., télégr. ; pop. 520 franç., 4,589 ind., 140 divers ; céréales, tabac, vigne (1,500 hect.), vin de coteaux très estimé, arbres fruitiers, orangers ; élevage des bœufs ; tramway de Randon à Saint-Paul, d'une longueur de 11 k. Douar : Bouk-Mira.

Raouaroua, douar de la c. mix. d'Ammi-Moussa, à 60 k., arr. Mostaganem, dép. Oran ; 7,279 hect. ; 3,215 ind. ; céréales, vigne, arbres fruitiers, forêts ; élevage : bœufs, chevaux, moutons.

R'arbou, mine de zinc (blende et calamine), à 13 k. Est 27° Sud de l'Arba, dép. Alger ; mine concédée.

Ras-ed-Dra, section de la c. mix. de l'Aurès, arr. Batna, dép. Constantine ; 1,027 ind. ; à 56 k. de Lambèse ; céréales, peu de jardins ; élevage du mouton.

R'ar-el-Baroud, mine de fer (hématite), à 21 k. Ouest 8° Sud d'Aïn-Temouchent, dép. Oran ; gîte très important constituant une mine très belle, activement exploitée et dont l'exploitation a motivé l'établissement du port de Beni-Saf.

R'ar-el-Maden ou **Ghar-el-Maden**, mine de fer (hématite), en exploitation, dans la c. mix. de Remchi, à 21 k. Est 7° Nord de Nemours, arr. Tlemcen, dép. Oran ; cette mine porte aussi le nom de Bab-M'teurba.

Ras-el-Aïn ou **Ravin-Vert**, jolie vallée pleine de verdure, fleurs et arbres fruitiers, à 3 k. d'Oran ; jardins, cafés ; but de promenade très recherché des hab. d'Oran ; belle carrière de calcaire blanc, pierre de taille ; fours à chaux.

Ras-el-Aïouu, fermes et moulins franç. de la c. mix. des Ouled-Soltan, sur le ch. vicinal de Sétif à Seggana par N'gaous ; à 14 k. de N'gaous.

Ras-el-Aïoun, douar de la c. mix. d'Ouled-Soltan, arr. Batna, dép. Constantine ; à 16 k. de N'gaous et à 17 k. d'Ampère ; 19,958 hect. ; 6,223 ind. ; céréales ; élevage : chevaux, bœufs, moutons ; marché important le mercredi.

Ras-el-Akba, hameau de la c. d'Oued-Zenati, arr. et dép. Constantine ; gare la plus proche : Oued-Zenati, à 11 k. ; pos. à Oued-Zenati.

23 hab. ; céréales, un peu de vigne, élevage du bétail.

Ras-el-Mâ, hameau de la c. de Jemmapes, à 10 k., arr. Philippeville, dép. Constantine ; pos., télégr. à Jemmapes ; 5 hab. ; céréales, oliviers, un peu de vigne, élevage du bétail ; mine de mercure concédée, mais peu explorée.

Ras-el-Mâ (V. Chasseloup-Laubat, nom nouveau).

Ras-el-Mâ (V. Crampel, nom nouveau).

Ras-el-Oued (V. Tocqueville, nom nouveau).

Rasfa, douar de la c. mix. des Rhira, arr. Sétif, dép. Constantine ; à 15 k. de Colbert ; 3,524 ind. ; céréales, forêts domaniales, bois et charbon ; élevage : bœufs, chevaux, moutons ; marché le dimanche.

Ras-Ferdjioua, douar de la c. mix. de Fedj-M'zala, à 10 k., arr. et dép. Constantine ; 14,166 hect. ; 5,961 ind. ; céréales ; élevage : moutons, bœufs, mulets ; eaux thermales dites « Hammam-Bousk-kaz », 35°.

Ras-Nefla, mine de zinc, à 10 k. Est 8° Nord de Batna, dép. Constantine.

Ras-Seguin, douar, dont le territoire est réparti : c. d'Oued-Seguin, 2,004 hect., 799 ind. ; c. mix. de Châteaudun-du-Rhumel, 8,119 hect., 2,553 ind. ; à 19 k. de Châteaudun et à 500^m de la gare de Teleghma ; céréales.

Ras-Zebar, douar de la c. mix. de La Meskiana, à 13 k., arr. et dép. Constantine ; gares les plus proches : Clairfontaine, à 49 k., Aïn-Beïda, à 50 k. ; 9,690 hect. ; 1,187 ind. ; céréales ; forêts (1,227 hect.) ; élevage : moutons, chèvres.

Rassauta, vil. de la c. de Fort-de-l'Eau, dép. Alger, à 21 k. ; gare la plus proche : Maison-Blanche, à 4 k. ; pos., télégr. à Fort-de-l'Eau ; céréales et culture maraîchère très développée ; primeurs : artichauts, haricots.

Rassira, douar de la c. ind. et du cer. de Biskra (sub. de Batna),

dép. Constantine ; 2,000 hect. ; 3,307 ind.

Rassoul (Le), fermes de la c. de Saint-Maur, à 6 k., dép. Oran ; céréales, vigne.

Rassoul, caravansérail, à 40 k. Sud-Est de Géryville, dép. Oran.

Raz-el-Hadid, douar de la c. mix. de l'Edough, arr. Bône, dép. Constantine ; à 30 k. d'Aïn-Mokra ; 13,077 hect. ; 3,255 ind. ; céréales, tabac, fourrages ; forêts de chênes-liège, domaniales et particulières ; élevage : chevaux, bœufs, moutons et chèvres. Phare du cap de Fer ; sémaphore du Génie, télégr. optique.

Raz-Tala-Tinzar, douar de la c. mix. de Guergour, arr. Bougie, dép. Constantine ; à 54 k. de Lafayette ; 5,168 hect. ; 3,875 ind. ; école au village d'Adjissa ; céréales, forêts ; élevage du mouton ; mines.

Rebaïa, douar de la c. mix. de Berrouaghia, à 40 k., arr. Médéa, dép. Alger ; 15,433 hect. ; 3,912 ind. ; céréales ; élevage : bœufs, moutons, chevaux ; salines ; marché important le dimanche.

Rebaïa, fract. de la tri. des Achèche, c. ind. et cer. de Touggourt (sub. de Batna), dép. Constantine ; 2,427 ind.

Rébeval, ch.-l. de c., arr. Tizi-Ouzou, dép. Alger, à 101 k. ; à 18 k. de Dellys ; station ch. de fer sur route Dellys-Boghni ; pos., télégr. ; pop. 260 franç., 4,678 ind. ; céréales, vigne (94 hect.), tabac très estimé ; élevage du bétail ; marché. Douars : Kaf-Aougueb, Sebaou-el-Kedim, Dar-Beïda, Ouled-Moussa.

Redjas-el-Ferada, vil. de la c. de Zéraïa, à 7 k., dép. Constantine ; à 18 k. de Mila ; gare la plus proche : Constantine ; télégr. municipal, pos. à Tiberguent ; 185 hab. ; céréales, vigne.

Redoute (La), ferme, à 6 k. de Boufarik, dép. Alger ; belles orangeries.

Reghaïa, ch.-l. de c., arr. et dép. Alger, à 32 k. ; station ch. de

de fer Alger-Constantine : pos., télégr. ; pop. : 1,428 hab. ; franç. 226, esp. 174, ind. 1,013, divers 15 ; céréales, vigne (1,026 hect.), tabac, forêt de 1,600 hect., dont 200 de chênes-liège ; élevage du bétail. Douar : Ouled-Addadj.

Reguegma, douar de la c. mix. de Beni-Salah, arr. Bône, dép. Constantine ; à 33 k. de Saint-Joseph ; 34,700 hect. ; 2,728 ind., 12 eur. ; céréales, tabac, oliviers, forêts de chênes-liège ; élevage : bœufs, moutons, chèvres.

Reïs, hameau ind. de la c. de Sidi-Moussa, arr. et dép. Alger.

Rekkada, douar de la c. mix. de Tababort, arr. Bougie, dép. Constantine ; à 33 k. de Djidjelli ; 6,935 hect. ; 3,806 ind. ; céréales, oliviers, châtaigniers, noyers ; forêts de chênes-liège et de chênes-zéens exploitées pour traverses de ch. de fer ; élevage : bœufs 995, moutons 1,145, chevaux, mulets.

Rekouba, fract. ind. du douar Djezia, c. mix. d'Attia, arr. Philippeville, dép. Constantine.

Relizane, ch.-l. de c. et de canton, arr. Mostaganem, à 58 k., dép. Oran, à 126 k. ; station ch. de fer Alger-Oran, embranchement pour le ch. de fer Mostaganem-Tiaret ; pos., télégr., jus. de p. ; pop. : ville 5,964 : 1,202 franç., 1,738 esp., 690 isr., 3,644 ind. ; territoire très fertile ; céréales, vigne (130 hect.), culture maraîchère, oliviers ; minoteries, briqueteries, fours à chaux ; élevage : bœufs, chevaux, moutons. Le barrage de la Mina, près de Relizane, permet d'arroser plus de 8,000 hectares. Région, une des plus chaudes de l'Algérie. Au pied des montagnes, à 20 k. environ au Sud de Relizane, nombreuses sources salées et gisements salifères ; marché très important pour grains, bestiaux et surtout chevaux.

Remchi, nom d'une c. mix., arr. Tlemcen, dép. Oran, dont le ch.-l. est au vil. de Montagnac ; sup. 118,422 hect. ; pop. 28,241 hab. ;

franc. 480, isr. 58, marocains 810, esp. 312, ind. 26,585, divers 54 ; terres de bonne qualité, eau abondante ; céréales, principale culture ; vigne (494 hect.), arbres fruitiers ; massifs de chênes-liège et thuyas ; élevage : bœufs, chevaux, moutons et chèvres. La c. nourrit 958 chevaux, 562 mulets, 29,381 moutons, 8,737 bœufs et 20,033 chèvres ; mine de fer manganésifère de Rhar-el-Maden, dans le douar Ouled-Deddouche.

Remila, douar de la c. mix. de Khenchela, à 37 k., arr. Batna, dép. Constantine ; 29,072 hect. ; 4,526 ind. ; céréales, pâturages, forêts de pins, cèdres et chênes ; élevage du bœuf et du mouton.

Renan (anc. nom : Mefessour), vil. de la c. de Saint-Cloud, à 5 k., dép. Oran, à 34 k. ; station ch. de fer Oran à Arzew ; pos. à Saint-Cloud, télégr. à la gare ; pop. 255 franç., 92 esp., 50 ind. ; céréales, vigne (210 hect.) ; mine de fer à 7 k. du vil. : carrière de grès calcaire.

Renault, nom d'une c. mix., arr. Mostaganem, dép. Oran ; sup. 72,814 hect. ; pop. 27,645 hab. ; franç. 625, étrangers 120, ind. 26,900 ; terrain sablonneux ; culture principale : les céréales ; vigne ; élevage : bœufs 3,025, moutons 33,860 et chevaux 3,345.

Renault, ch.-l. de la c. mix. du même nom, à 28 k. de la gare d'Inkermann et à 112 k. de Mostaganem ; pos., télégr. ; 695 hab. ; céréales, vigne (350 hect.) ; élevage des bœufs ; à 8 k., source d'Aïn-Mekeberta, eau sulfureuse, chlorurée, sodique, très appréciée des ind.

Renier, ch.-l. de c., à 25 k. d'Oued-Zenati, dép. Constantine ; gare la plus proche : Oued-Zenati ; pos. à Oued-Zenati, télégr. municipal ; 230 franç., 3,660 ind. ; culture des céréales, un peu de vigne ; carrière de calcaire. Douar : Oued-Meguesba.

Rétal (anc. tri. des Douairs), douar de la c. mix. de Berroua-

ghia, à 32 k., arr. de Médéa, dép. Alger; 9,740 hect.; 1,862 ind.; céréales; élevage: chevaux, bœufs, moutons; marché important le mardi.

Retour-de-la-Chasse, hameau de la c. de Fort-de-l'Eau, à 2 k. 500, dép. Alger, à 16 k.; gares les plus proches: Maison-Blanche et Maison-Carrée; pos., télégr. à Fort-de-l'Eau; 185 hab.; céréales, vigne et principalement culture maraîchère.

Réunion (La), vil. de la c. mix. de Soummam, arr. Bougie, dép. Constantine; station ch. de fer Beni-Mansour à Bougie; à 33 k. de Sidi-Aïch et à 14 k. de Bougie; télégr. à la gare, pos. à Bougie; 137 hab.; céréales, vigne, tabac, oliviers, caroubiers, figuiers; élevage du bétail.

Rezaïna, gare ch. de fer Arzew à Duveyrier, à 125 k. de Saïda, située dans la tri. des Rezaïna-Cheraga.

Rezaïna-Cheraga, tri. et caïdat de la c. ind. de Yacoubia, annexe de Saïda (sub. d'Aïn-Sefra), dép. Oran; 2,840 ind.

Rezaïna-Gheraba, tri. et caïdat de la c. ind. de Yacoubia, annexe de Saïda (sub. d'Aïn-Sefra), dép. Oran.

Rezeïgat, tri. et caïdat de la c. mix. et du cer. de Géryville (sub. d'Aïn-Sefra, dép. Oran; 2,466 ind., 80 eur.

Rhira, nom d'une c. mix., arr. Sétif, dép. Constantine, dont le siège est à Colbert; sup. 182,301 hect.; pop. 47,868 hab.; franç. 928, ita. 142, ind. 46,712; céréales, forêts de cèdres et de chênes; élevage: chevaux 4,200, mulets 3,300, chameaux 200, bœufs 5,290, moutons 136,000, chèvres 55,500; mines de plomb et de fer non exploitées; salines; carrières de plâtre; commerce de bois.

Ribeauville (V. Bled-Youssef, anc. nom).

Richelieu, vil. de création récente de la c. mix. de Fedj-M'zala,

à 25 k.; dép. Constantine, à proximité des vil. de Zeraïa et de Redjas-el-Ferrada; gare la plus proche: Mechta-el-Arbi, à 47 k.; 146 hab.; eau abondante, terres de bonne qualité; céréales, un peu de vigne.

Riff (anc. tri. des Beni-Smaïl), douar de la c. mix. d'Oued-Marsa, arr. Bougie, dép. Constantine; à 30 k. du cap Aokas; 5,588 hect.; 3,131 ind., 7 eur.; école; céréales, tabac, oliviers, figuiers, orangers, noyers; vignoble exploité par les Pères-Blancs; salines; source minérale; minerais.

Righa, fermes de la c. d'Hammam-Righa, arr. Miliana, dép. Alger.

Rilassa, section de la c. mix. de Mâadid, arr. Sétif, dép. Constantine; à 30 k. de Bordj-bou-Arréridj; 13,350 hect.; 4,720 ind.; céréales, vigne, élevage du bœuf et du mouton.

Rio-Salado (anc. nom: Oued-Malah), ch.-l. de c., arr. et dép. Oran, à 64 k.; station ch. de fer Oran à Aïn-Temouchent, à 12 k.; pos., télégr.; pop. 761 franç., 1,514 esp., 1,803 ind., 431 marocains; céréales, vigne (3,525 hect.); eaux-de-vie très renommées. Douars: Sidi-Bakhti, 1,099 ind.; Bou-Hadjar, 582 ind.

Rivet, ch.-l. de c., arr. et dép. Alger, à 26 k.; gares les plus proches: Maison-Blanche, à 13 k. et Les Eucalyptus, à 8 k.; télégr. municipal, pos. à l'Arba; pop. 4,213 hab.; franç. 247, esp. 330, ind. 3,614, divers 22; céréales, tabac, vigne (820 hect.), orangeries; élevage du bétail; carrière de pierre à chaux et ciments hydrauliques, en exploitation, au lieu dit: Aïn-Kadra. Douar: Arbatache (partie), 3,674 hab.

Rivière, vil. de la c. de Saint-Charles, arr. Philippeville, dép. Constantine; gare la plus proche: Saint-Charles, à 5 k.; 45 hab.; céréales, vigne.

Rivoli, ch.-l. de c., arr. Mos-

taganem, à 9 k., dép. Oran; gare la plus proche: Mostaganem; pos., télégr.; pop. 520 franç., 184 esp., 1,316 ind.; céréales, vigne (2,499 hect.), figuiers, arbres fruitiers divers, culture des légumes; eau abondante. Douars: Nadour, Rahelia, Sidi-Hamouda.

Robertsau (La), vil. de la c. mix. de Jemmapes, à 11 k. Sud, arr. Philippeville, dép. Constantine; gare la plus proche: Saint-Charles, à 34 k.; pos., télégr. à Jemmapes; pop. 109 eur., 25 ind.; céréales, vigne, arbres fruitiers, forêts de chênes-liège.

Robertville, ch.-l. de c., arr. Philippeville, à 30 k., dép. Constantine, à 57 k.; station ch. de fer Constantine à Philippeville; pos., télégr.; pop. 429 franç., 52 étrangers, 4,888 ind.; céréales, vigne (280 hect.), tabac, oliviers; élevage du bétail; forêt de l'Estabia (3,780 hect.) chênes-liège. Douars de la c.: Arb-Estahia, 3,934 ind.; Beni-bou-Naïm, Sfisfa.

Rochambeau, vil. *en peuplement*, de la c. mix. du Télagh, arr. Sidi-bel-Abbès, dép. Oran, sur la route de Chanzy au Télagh, à 5 k. de ce dernier centre; gare la plus proche: Si-Slissen, à 13 k.; pos., télégr. au Télagh; culture des céréales; alfa et écorce à tan; élevage du bétail.

Rocher (Le), hameau de la c. de Sidi-bel-Abbès, à 5 k., dép. Oran; pos., télégr. à Sidi-bel-Abbès; céréales, vigne; élevage du bétail.

Rocher-de-Sel, gîte d'étape, caravansérail, sur la route d'Alger à Laghouat; à 27 k. de Djelfa, à 304 k. d'Alger et à 180 k. de Berrouaghia, gare la plus proche; véritable rocher de sel gemme exploité par les ind.

Roïbia, fract. ind. du vil. de Foy, c. mix. de Jemmapes, arr. Philippeville, dép. Constantine.

Roknia, vil. à 16 k. Nord-Ouest de Guelma, dans la c. mix. de Jemmapes, arr. Philippeville,

dép. Constantine; centre nouvellement créé.

Roseville, hameau de la c. de Mers-el-Kebir, à 6 k. d'Oran et à 2 k. de Mers-el-Kebir; pos., télégr. à Saint-André; 193 hab., dont 95 franç.; céréales, vigne, culture maraîchère très développée; belle plage très fréquentée par les Oranais; nombreuses villas.

Rouabah (anc. tri. des Ouled-Bessem-Gheraba), douar de la c. mix. d'Ouarsenis, arr. Orléansville, dép. Alger; à 20 k. de Bordj-Beni-Hindel; 11,700 hect.; 2,370 ind.; céréales, fourrage, aucun arbre fruitier ou forestier; élevage: chevaux, moutons.

Rouached, vil. de la c. mix. de Fedj-M'zala, à 15 k., dép. de Constantine, à 78 k.; gare la plus proche: Saint-Donat, à 52 k.; télégr. municipal, pos. à Tiberquent; 176 hab., dont 125 franç.; céréales, vigne (210 hect.); élevage du bétail; mine de zinc en exploitation.

Rouached, fermes de la c. de Valmy, arr. et dép. Oran; 95 hab.

Rouafa, douar, dont le territoire est réparti: c. de Bordj-Ménaïel, 2,377 hect., 3,327 ind.; c. d'Isserville, 2,043 hect., 5,431 ind.

Roudil, colonie agricole pour les enfants assistés de la Seine, fondée sur des terrains donnés par l'abbé Roudil, dans la c. de Ben-Chicao, arr. Médéa, dép. Alger.

Rouffach, ch.-l. de c., arr. et dép. Constantine, à 21 k.; gare la plus proche: Constantine; pos., télégr.; pop. 246 franç., 4,243 ind.; climat sain, eau abondante; céréales, vigne (250 hect.); élevage du bétail. Douars: Bab-Trouch, Karkara.

Rouïba, gare fortifiée ch. de fer Arzew à Duveyrier, à 35 k. d'Aïn-Sefra et à 83 k. de Duveyrier.

Rouïba, ch.-l. de c., arr. et dép. Alger, à 26 k.; station ch. de fer Alger-Constantine; pos., télégr., école d'agriculture; pop. 3,445 hab.; vil. 1,125; franç. 999, esp. 734, ind.

1,648, divers 64; céréales, tabac, vigne (3,150 hect.), arbres fruitiers, belle pépinière communale; station centrale des expériences agricoles du Gouvernement de l'Algérie.

Rouïna ou **Oued-Rouïna**, ch.-l. de c., arr. de Miliana, dép. Alger, à 160 k.; à 49 k. d'Orléansville; station ch. de fer d'Alger à Oran; télégr. à la gare, pos. à Duperré; pop. 190 franç., 1,962 ind.; culture principale: blé, orge, avoine; un peu de vigne, oliviers en grande quantité, arbres fruitiers; élevage du bétail; aux environs, mines de fer non exploitées; fabriques de crin végétal. Douars de la c.: Rouïna, El-Harrar-du-Cheliff, Khemour-Cheraga, Mediona.

Rouïna (anc. tri. des Attafs), douar dont le territoire est réparti: c. des Attafs, 5,254 hect., 1,398 ind.; c. de Rouïna, 2,334 hect.

Rouissat, fract. de la tri. Beni-Thour et Rouissat, c. ind. d'El-Goléa, poste militaire d'Ouargla (sub. de Laghouat), dép. Alger; oasis de 37,000 palmiers, à 6 k. d'Ouargla.

Rouma (anc. tri. des Beni-Hacain), douar de la c. mix. d'Azefoun, arr. Tizi-Ouzou, dép. Alger; à 32 k. de Port-Gueydon et à 100 k. de Tizi-Ouzou, gare la plus proche; 4,062 hect.; 2,591 ind.; forêt de chênes-liège des Beni-Hacain; oliviers, figuiers, caroubiers.

Roumana, caïdat comprenant le douar des Haoumed, c. ind. de Bou-Saâda (sub. de Médéa), dép. Alger; 1,135 ind.

Roum-el-Souk, vil. de la c. mix. de La Calle, arr. Bône, dép. Constantine; à 22 k. de La Calle et à 1 k. de la frontière tunisienne; pos., télégr.; 152 hab.; poste de douane franç.; céréales,

tabac, un peu de vigne; élevage du bétail: marché important.

Roumila, hameau de la c. d'Akbou, arr. Bougie, dép. Constantine, sur la route de Bougie à Akbou.

Roumili, haouch de la c. de Rovigo, dép. Alger.

Roumilly, ferme, à 2 k. de Boufarik, dép. Alger; belles orangeries.

Roussia, douar de la c. mix. de Fedj-M'zala, à 23 k., arr. et dép. Constantine; 6,850 hect.; 3,826 ind.; céréales; élevage: bœufs, chèvres.

Rovigo, ch.-l. de c., arr. et dép. Alger, à 37 k.; gare terminus du ch. de fer sur routes d'Alger à Rovigo; pos., télégr.; pop. 8,389 hab.; franç. 403, esp. 185, ind. 7,785, divers 16; céréales, tabac, vigne (740 hect.), géranium, belles orangeries, arbres fruitiers; carrières de pierre à plâtre à Timegras (en exploitation) et à Tiamimin (non exploitée pour le moment). Douar de la c.: Hammam-Melouane, 819 ind.

Ruisseau, vil. à 6 k. d'Alger, dont le territoire est réparti dans trois communes: Mustapha, Kouba et Hussein-Dey; la partie la plus importante appartient à la c. de Mustapha, avec 1,125 hab.; pos., télégr. à Mustapha; culture maraîchère très développée; plusieurs tanneries et corroiries; briqueteries.

Ruisseau des Singes, petit hameau, à l'entrée des gorges de la Chiffa, à 15 k. de Blida et à 64 k. d'Alger; hôtel, café pour les nombreux visiteurs de ces gorges remarquables par leur aspect pittoresque et sauvage et où les singes se livrent, en liberté, à leurs ébats.

S

Saâdna, fract. du douar Zella-tou, c. ind. et cer. de Biskra (sub. de Batna), dép. Constantine; bordj sur la route de Biskra à Touggourt, à 28 k. de Biskra; 1,642 ind.; oasis.

Saf-Saf, vil. à 4 k. Nord-Est de Tlemcen, dép. Oran; pos. et télégr. à Tlemcen; 294 hab.; céréales, vigne (225 hect.), oliviers.

Saf-Saf, vil. en création; station ch. de fer Philippeville à Constantine; à 10 k. de Philippeville, à 8 k. de Saint-Charles et à 5 k. de Damrémont.

Saf-Saf, ferme, à 15 k. de Philippeville et à 5 k. de la station de Saf-Saf.

Sahari-Cheraga, tri. et caïdat de la c. ind. de Tiaret-Aflou (sub. de Mascara), dép. Oran; 1,692 ind.

Sahari-el-Attia, tri. et caïdat de la c. ind. de Djelfa (sub. de Médéa), dép. Alger; 1,585 ind.

Sahari-Khobeizat, tri. et caïdat de la c. ind. de Djelfa (sub. de Médéa), dép. Alger; 837 ind.

Sahari-Ouled-Brahim, tri. et caïdat de la c. ind. de Boghar (sub. de Médéa), dép. Alger; 3,581 ind., y compris la fract. des Ouled-Aïssa-el-Adhab.

Sahel, douar de la c. de Meurad, arr. et dép. Alger; 9,308 hect.; 1,513 ind., 92 étrangers.

Sahel, vil. ind. du douar Beni-Khelili, c. mix. de Fort-National, arr. Tizi-Ouzou, dép. Alger.

Sahira, fract. et cheïkhat de l'aghalik des Ziban, c. ind. et cer. de Biskra (sub. de Batna), dép. de Constantine; 142 ind.

Sahouria, vil. de la c. mix. de La Mina, arr. Mostaganem, dép. Oran; station ch. de fer Alger à Oran; pos., télégr. à Perrégaux, à 6 k.; école; 269 hab., dont 103 étrangers; céréales, culture ma-

raichère, vigne (230 hect.), arbres fruitiers.

Sahouria, douar de la c. mix. de La Mina, arr. de Mostaganem, dép. Oran; 2,063 hect.; 888 ind.; près du vil. de Sahouria, à 5 k. de Perrégaux; céréales.

Saïda, ch.-l. de c. et de canton, arr. Mascara, à 71 k., dép. Oran, à 196 k.; station ch. de fer Arzew à Duveyrier; pos., télégr., jus. de p., hôpital militaire, sous-intendance militaire, dépôt du 2^e étrangers, garnison; pop.: 6,866 hab.; ville 5,117; franç. 2,193, esp. 1,530, isr. 354, ind. 2,159, marocains 497, divers 108; céréales (464 hect.), culture maraichère (100 hect.), vigne (285 hect.), primeurs (40 hect.); arbres fruitiers; marché important pour moutons, laines, grains et dattes; mine de plomb à 1 k. 800 Ouest de la ville. Position géographique: longitude. 2° 10'; latitude, 34° 51'; altitude, 868^m.

Saïda, nom d'une c. mix. dont le siège est à Saïda (ville); sup.: 496,000 hect.; pop.: 30,140 hab.; franç. 623, ind. 28,072, étrangers 1,379; céréales, vigne (1,374 hect.); exploitation de l'alfa; élevage du bétail: 2,844 chevaux, 1,144 mulets, 9,146 bœufs, 130,000 moutons et 62,000 chèvres; mine de fer à Franchetti et à Beni-Mériarin, à 15 k. Nord de Saïda; mine de cuivre à Aïn-Sultan, à 23 k. Nord de Saïda; mines de plomb à Douit-Thabet, à 2 k. Sud-Ouest, et à Embarka, à 29 k.; sources d'eaux chaudes salines (45°), à 12 k. de Saïda, très renommées chez les ind.

Saïdat, douar de la c. mix. de M'sila, à 11 k., arr. de Sétif, dép. Constantine, formé par la réunion des trois douars: El-Bribri, Ouled-Abd-el-Hack et Ouled-Matoug; 3,288 hab.; culture des céréales; élevage de moutons et de juments

très appréciées dans le Hodna ; plusieurs puits artésiens ; commerce de chevaux et moutons ; exploitation du sel. Le chott du Hodna occupe une grande partie de ce douar.

Saïd-Otba, tri. et caïdat de la c. ind. d'El-Goléa, poste militaire d'Ouargla (sub. de Laghouat), dép. Alger ; 1,834 ind. ; oasis de 60,000 palmiers.

Saïd-Ouled-Amor, tri. et cheïkhat indépendant de la c. ind. et du cer. de Touggourt (sub. de Batna), dép. Constantine ; 1,241 ind.

Saïghr, hameau ind. de la c. de Coléa, à 2 k., dép. Alger, sur la route de Castiglione à Blida ; 98 hab. ; culture de la vigne (165 h.).

Saint-Aimé (anc. nom : Djidiouïa), ch.-l. de c., arr. Mostaganem, dép. Oran, à 159 k. ; station ch. de fer Alger-Oran ; à 33 k. de Relizane ; pos., télégr. : pop. : 604 franç., 60 étrangers, 425 ind. ; terres d'alluvion, eau très abondante ; céréales, vigne (44 hect.), orangers : élevage du bétail ; grotte à guano en exploitation.

Saint-André, vil. de la c. de Mascara, à 3 k., dép. Oran ; 670 hab., dont 305 esp. ; céréales, vigne (165 hect.).

Saint-André-de-Mers-el-Kebir, vil. de la c. de Mers-el-Kebir, dont il est le ch.-l., situé à 1 k. de Mers-el-Kebir et à 7 k. d'Oran ; pos., télégr. ; pop. : 1,295 franç., 805 étrangers ; céréales, vigne, culture maraîchère ; salaison de poissons.

Saint-Antoine, vil. de la c. de Philippeville, à 6 k. ; pos., télégr. à Philippeville ; pop. : 146 franç., 323 étrangers, 522 ind. ; terres d'alluvion propres à toutes les cultures ; tabac, céréales, vigne (1,050 hect.), légumes, primeurs, fruits ; belles prairies, oliviers, forêt de chênes-liège du Zéramna (3,600 hect.).

Saint-Arnaud, ch.-l. de c., arr. Sétif, à 31 k., dép. Constantine, à 125 k. ; station ch. de fer

Constantine-Alger ; pos., télégr., jus. de p. ; pop. : 387 franç., 157 étrangers, 153 isr., 4,552 ind. ; eau abondante ; céréales, élevage du bétail. Douars : Bou-Ref-Ref, Guelt-Zerga, Oued-Sareg.

Saint-Charles, ch.-l. de c., arr. Philippeville, à 17 k., dép. Constantine, à 68 k. ; station ch. de fer Constantine à Philippeville ; télégr. à la gare, pos. à Robertville ; pop. : 228 franç., 101 étrangers, 2,480 ind. ; eau abondante ; céréales, riches pâturages, vigne (213 hect.), tabac ; élevage : chevaux, moutons. Douar de la c. : Aïn-Ghorab, 247 ind.

Saint-Charles, hameau de la c. de Boufarik, dép. Alger, à 6 k. Ouest des Quatre-Chemins et à 7 k. de Boufarik ; culture de la vigne.

Saint-Cloud, ch.-l. de c. et de canton, arr. et dép. Oran, à 28 k. ; station ch. de fer Oran-Arzew ; pos., télégr., jus. de p. ; pop. : 1,455 franç., 2,150 esp., 58 isr., 1,260 ind. ; céréales, vigne (4,650 hect.), vin très réputé, plantes oléagineuses ; élevage du bœuf et du mouton.

Saint-Cloud-sur-Mer, ham. à 12 k. d'Alger, station ch. de fer sur routes Alger à Coléa.

Saint-Cyprien-des-Attafs, vil. de la c. des Attafs, à 3 k., arr. Miliana, dép. Alger, à 170 k. ; station ch. de fer Alger-Oran ; à 39 k. d'Orléansville ; télégr. à la gare, pos. aux Attafs ; 359 hab. ; hôpital spécial pour les ind., fondé par le cardinal Lavignerie ; céréales et élevage du bétail ; à 1,500^m du vil., à Oued-Aïcha, carrière de grès dur à grain fin, de taille facile.

Saint-Denis-du-Sig, ch.-l. de c. et de canton, arr. et dép. Oran, à 52 k. ; station ch. de fer Oran-Alger ; pos., télégr., jus. de p., hôpital civil : pop. de la ville : 7,140 ; 1,645 franç., 6,050 esp., 215 isr., 3,650 ind. ; terres très fertiles irriguées par le réservoir dit : des Cheurfas, à 20 k., contenant 34 mil-

lions de mètres cubes d'eau ; céréales, vigne (431 hect.), tabac, lin ; culture des primeurs : haricots verts, pommes de terre ; arbres fruitiers : orangers 8,000, mandariniers 4,000, amandiers 3,000, grenadiers 50,000, pommes, poires ; oliviers ; fabriques d'huile.

Saint-Donat, vil. de la c. mix. de Châteaudun-du-Rhumel, à 17 k., dép. de Constantine, à 97 k. ; gare ch. de fer Alger-Constantine ; pos., télégr. ; pop. : 117 franç., 400 ind. ; terrain argilo-sabloneux ; céréales ; élevage du bétail.

Saint-Eugène, vil. aux portes d'Oran, desservi par les tramways électriques ; hippodrome de la Société hippique d'Oran ; vélodrome ; quartier industriel.

Saint-Eugène, ferme à 14 k. de Batna, dép. Constantine.

Saint-Eugène, ch.-l. de c., à 3 k. d'Alger, sur le bord de la mer ; vil. formé par une agglomération de villas, sert de lieu de plaisance et villégiature ; pos., télégr. ; en communication avec Alger, par le ch. de fer sur routes d'Alger à Coléa, qui traverse le vil. dans toute sa longueur ; pop. 4,900 hab. ; franç. 2,014, naturalisés 295, isr. 585, esp. 798, ita. 393, ind. 602, divers 192, pop. flottante 146 ; culture de la vigne (132 hect.).

Saint-Ferdinand, ch.-l. de c., à 7 k. de Douéra, arr. et dép. Alger, à 24 k. ; pos., télégr. à Douéra ; pop. : franç. 175, esp. 352, divers 181 ; céréales, vigne (356 hect.), tabac, forêt de chênes-liège, fourrages, pommes de terre printanières.

Saint-Georges, hameau de la c. de Sidi-Chami, dép. Oran ; à 11 k. Sud-Est d'Oran, entre Saint-Rémi et Sidi-Chami ; vigne (125 hect.).

Saint-Hippolyte, hameau, à 4 k. de Mascara, dép. Oran ; pos., télégr. à Mascara ; 239 hab. ; céréales, vigne (95 hect.).

Saint-Jean-Baptiste, fermes, à 7 k. d'Oran ; 8 hab. ; pos. à Oran.

Saint-Jérôme, hameau de la c. de Mers-el-Kebir, à 3 k., dép. Oran, à 5 k. ; pos., télégr. à Saint-André ; 86 hab. ; céréales, culture maraîchère, vigne.

Saint-Joseph, vil. de la c. mix. de Beni-Salah, dont il est le siège, à 16 k. de Duvivier et à 42 k. de Bône ; station ch. de fer Bône-Tunis ; télégr. à la gare, pos. à Mondovi ; 363 hab. ; céréales, tabac, olivettes, vigne, forêts importantes ; élevage du bétail.

Saint-Jules, faubourg de la ville de Mostaganem, dép. Oran.

Saint-Jules, hameau de la c. de Douéra, à 2 k. Nord-Ouest des Quatre-Chemins et à 29 k. d'Alger ; pos. à Douéra.

Saint-Leu, ch.-l. de c., arr. et dép. Oran, à 52 k. ; station ch. de fer Arzew à Duveyrier ; pos., télégr. ; pop. : 735 franç., 1,075 esp., 3,367 ind. ; céréales, vigne (1,825 hect.), arbres fruitiers, culture maraîchère ; climat très sain, vue splendide. Douars : Hamyan, Bethioua.

Saint-Louis, ch.-l. de c., arr. et dép. Oran, à 26 k. ; gare la plus proche : Saint-Cloud, à 20 k. ; pos., télégr. ; pop. : 538 franç., 562 esp., 1,270 ind. ; terres fertiles ; céréales, vigne (1,280 hect.) ; vin très estimé. Douar de la c. : Toumiat.

Saint-Louis-du-Filfila, vil. de la c. de Philippeville, à 30 k., dép. Constantine, près des carrières de marbre du Filfila.

Saint-Lucien, nom d'une c. mix., arr. et dép. Oran, partie canton Sainte-Barbe-du-Tlélat, partie canton Saint-Denis-du-Sig ; sup. : 125,358 hect. ; pop. : 24,487 hab. ; franç. 718, étrangers 782, isr. 31, ind., 22,956 ; terres argilo-calcaires ; céréales, vigne (1,550 hect.), oliviers ; forêt de Mouley-Ismaël (8,358 hect.) ; élevage : 660 mulets, 1,676 chevaux, 3,695 bœufs, 25,256 moutons, 20,425 chèvres ; minoteries.

Saint-Lucien, vil. et ch.-l. de la c. mix. du même nom, à 32 k.

d'Oran ; station ch. de fer Sainte-Barbe-du-Tlélat à Tlemcen ; pop. : 345 franç., 344 esp., 163 ind. ; céréales, vigne, oliviers ; carrière de pierre tendre.

Saint-Marcial, hameau de la c. des Attafs, arr. Miliana, dép. Alger ; école.

Saint-Maur (anc. nom : Tamzoura), ch.-l. de c., dép. Oran, à 38 k. ; distant de Sainte-Barbe-du-Tlélat de 28 k. ; pos., télégr. ; pop. : 260 franç., 365 esp., 35 isr., 3,850 ind. ; céréales, vigne (820 hect.) ; élevage du bétail ; lagunes d'où on extrait un sel de bonne qualité ; ruines romaines à Arbal. Douars : Meftah, Sidi-Ghalem.

Saint-Maurice, hameau de la c. de Coléa, à 2 k. ; gare la plus proche : Coléa ; pos., télégr. à Coléa : 68 hab. ; culture de la vigne (95 hect.).

Saint-Paul, station ch. de fer Bône-Tunis, à 16 k. de Bône, dans la c. de Mondovi, à 8 k. ; fermes importantes ; culture de la vigne ; tramway de Saint-Paul à Randon.

Saint-Pierre, faubourg de la ville de Constantine, à 3 k.

Saint-Pierre-Saint-Paul, ch.-l. de c., arr. et dép. Alger, à 36 k. ; gare la plus proche : Réghaïa, à 7 k. ; télégr. municipal, pos. à Réghaïa ; pop. : franç. 207, ind. 5,408, esp. 149 ; pop. agglomérée de Saint-Pierre, 98 hab. ; de Saint-Paul, 60 hab. ; céréales, vigne (380 hect.), pâturages ; élevage du bétail ; fermes importantes. Douar : Bou-Zegza.

Saint-Rémy, vil. à 8 k. Sud-Est d'Oran, de la c. de Sidi-Chami, dép. Oran ; vigne (300 hect.).

Sainte-Anne, joli vil. qui s'étend de la ville de Bône au pied de l'Edough ; but de promenade ; nombreuses villas ; entrepôt de tabacs.

Sainte-Adélaïde, hameau de la c. de Legrand, à 16 k., dép. Oran ; à 12 k. Est de Saint-Cloud et à 41 k. d'Oran ; pop. : 115 franç., 90 esp., 300 ind. ; vigne (310 hect.).

Saint-Amélie, vil. de la c. de Douéra, à 6 k. ; gare la plus proche : Alger, à 29 k. ; pos., télégr. à Mahelma ; pop. 160 franç., 125 étrangers, 610 ind. ; céréales, tabac, vigne (225 hect.).

Sainte-Barbe-du-Tlélat, ch.-l. de c. et de canton, arr. et dép. Oran, à 26 k. ; station ch. de fer Alger-Oran et bifurcation ligne de Tlemcen ; pos., télégr., jus. de p. ; pop. : vil. 1,446 ; 690 franç., 1,125 esp., 2,125 ind. ; terres d'excellente qualité, en partie irrigables, grâce à un barrage construit sur la rivière le Tlélat, et contenant 800,000 mètres cubes d'eau ; céréales, vigne (852 hect.) ; exploitation de l'alfa. Douars : Tenazet, Toumiat.

Sainte-Cécile, hameau de la c. de Clauzel, arr. Guelma, dép. Constantine ; gare la plus proche : Medjez-Amar ; sur la route de Guelma à Oued-Zenati.

Sainte-Clotilde, hameau de la c. de Mers-el-Kebir, à moitié ch., entre Oran et Mers-el-Kebir ; pos., télégr. à Saint-André ; 266 hab., dont 89 franç. ; céréales, vigne, culture maraîchère ; nombreuses villas dominant la rade de Mers-el-Kebir.

Sainte-Croix-de-l'Edough, centre industriel forestier de la c. de Bugeaud, arr. Bône, dép. Constantine ; à 1 k 500 de Bugeaud et à 15 k. de Bône ; 135 hab. ; siège de la Société anonyme des lièges de l'Edough.

Sainte-Léonie, vil. de la c. d'Arzew, à 6 k. Sud-Ouest et à 37 k. d'Oran ; station ch. de fer Oran à Arzew ; pos., télégr. à Arzew ; pop. : 115 franç., 330 esp., 55 ind. ; vigne (240 hect.), vin renommé, céréales ; fabrication de crin végétal.

Sainte-Marguerite, vaste domaine, à 4 k. de Boufarik, dép. Alger ; céréales, vigne, mais plus particulièrement culture de plantes à essences : géraniums, bigaradiers ou orangers amers pour la production de l'essence de néroli

et de l'eau de fleur d'oranger ; des cassilliers produisant la cassie, petite fleur d'un jaune d'or, très employée en parfumerie ; usine importante pour la distillation des essences.

Sainte-Marie, fermes de la c. du Khroubs, à 5 k., arr. et dép. de Constantine.

Sainte-Marie, fermes, à 8 k. de Saint-Denis-du-Sig, dép. Oran ; pos. à Saint-Denis-du-Sig ; 10 hab.

Sainte-Marie-du-Corso, hameau de la c. de l'Alma, dép. Alger ; gare la plus proche : Corso-Tahtani ; 24 hab.

Sainte-Monique, hameau du vil. de Saint-Cyprien-des-Attafs, à 6 k., et à 20 k. d'Oued-Fodda, dép. Alger ; pos., télégr. à Saint-Cyprien ; 186 hab. ; céréales, légumes, un peu de vigne.

Sainte-Wilhelmine, hameau de la c. du Col-des-Oliviers, arr. Philippeville, dép. Constantine ; gare la plus proche : Col-des-Oliviers, à 2 k. ; pos., télégr. à El-Arrouch, à 15 k. ; 177 hab. ; céréales, fourrages, un peu de vigne ; élevage du bétail.

Sakamodi, centre industriel de la c. de l'Arba, dép. Alger, sur la route nationale d'Alger à Bou-Saâda ; à 19 k. de l'Arba et à 53 k. d'Alger ; exploitation très active d'une mine de zinc (blende avec un peu de calamine) ; 129 ind., 118 eur.

Sakra, douar de la c. mix. des Eulma, arr. Sétif, dép. Constantine ; à 10 k. de Saint-Arnaud ; 9,085 hect. ; 2,955 ind. ; céréales ; élevage : chevaux et moutons.

Salah-Bey, vil. à 6 k. de Constantine : pos., télégr. à Constantine ; pays boisé, ombreux et plein de fraîcheur ; joli but de promenade ; sources alcalines carbonatées de 27° à 35°, donnant un débit de 2,500 litres à l'heure.

Salamandre (La), hameau de la c. de Mazagran, arr. Mostaganem, dép. Oran ; à 3 k. Sud-Ouest de Mostaganem ; 122 hab. se livrant tous à la pêche.

Salines (Les), hameau, à 13 k. de Relizane et à 20 k. de Saint-Aimé ; station ch. de fer Alger à Oran ; télégr. à la gare ; 77 hab. ; exploitation du lac salé de Bou-Ziane (1,720 hect.).

Salines d'Arzew, lac salé de 4,000 hect., à 13 k. Sud d'Arzew et à 14 k. de Saint-Leu ; salines desservies par un ch. de fer aboutissant au port d'Arzew.

Sanza, mine d'antimoine, à 26 k. Nord 43° Ouest d'Aïn-Beïda, dép. Constantine.

Saoula, ch.-l. de c., arr. et dép. Alger ; à 3 k. de Birkadem et à 15 k. d'Alger ; télégr. municipal, pos. à Birkadem ; pop. : franç. 360, ind. 749, esp. 241 ; terre fertile, eau abondante ; céréales, vigne (409 hect.), culture maraîchère, fruits ; minoterie importante.

Saraf, douar de la c. de Fedj-M'zala, à 35 k., arr. et dép. Constantine ; 5,762 hect. ; 2,090 ind. ; céréales ; élevage : bœufs, moutons.

Sareg, vil. ind. de la c. mix. de Châteaudun-du-Rhumel, à 14 k., arr. et dép. Constantine.

Satha, fract. ind. de la c. de Nechmeyâ, arr. Bône, dép. Constantine ; à 35 k. de Mondovi.

Saules (Les), hameau de la c. mix. de Géryville (sub. d'Aïn-Sefra), dép. Oran ; à 66 k. de Géryville et à 48 k. de Kralfallah.

Sba-Chioukh, douar de la c. mix. de Remchi, arr. Tlemcen, dép. Oran ; à 15 k. de Montagnac ; 3,892 hect. ; 1,277 ind., 30 eur. ; céréales ; élevage : bœufs, chevaux, moutons et chèvres.

Sbabia, douar de la c. d'Affreville, arr. Miliana, dép. Alger ; 5,562 hect. ; 1,887 ind.

Sbikha (V. Oued-Sbikha).

Sbikra, salines très importantes, à 16 k. Est-Sud-Est de Khenchela, arr. Batna dép. Constantine.

Sbir, fermes de la c. de Guettarel-Aïch, arr. et dép. Constantine, à 9 k. de Constantine.

Schettet, vil. ind. de la c. mix. de Laghouat, dép. Alger; école.

Seba, douar de la c. mix. de Beni-Salah, arr. Bône, dép. Constantine; à 48 k. de Saint-Joseph; 11,727 hect.; 1,310 ind.; céréales, tabac, oliviers, forêt de chênes-liège; élevage: bœufs, moutons, chèvres.

Sebaoun-el-Kedim, douar de la c. de Rébeval, arr. de Tizi-Ouzou, dép. Alger; 506 hect.; 544 ind.

Sebdou, ch.-l. d'une c. mix., arr. Tlemcen, dép. Oran; à 38 k. Sud de Tlemcen, gare la plus proche, et à 182 k. d'Oran; poste militaire; pos., télégr., jus. de p., hôpital militaire; pop. du vil. 617 hab.; pop. de la c. 15,650 hab. dont 14,320 ind.; sup. 96,906 hect.; céréales, vigne (82 hect.), oliviers; exploitation de l'alfa; grand élevage du bétail. La c. nourrit 453 chevaux, 2,458 bœufs, 16,194 moutons, 17,338 chèvres; marché très important pour les moutons; commerce de laines; belle forêt de chênes-liège à Agfir.

Sebdou, douar de la c. mix. du même nom, arr. de Tlemcen, dép. Oran; à 10 k. de Sebdou; 22,925 hect.; 2,585 ind., 13 eur.; céréales, élevage du bétail.

Sebkha, section de la c. mix. des Rhira (tri. des Righas-Guebala), arr. Sétif, dép. Constantine; à 25 k. de Colbert; 16,500 hect.; 4,348 ind.; céréales; élevage: bœufs et chevaux: lacs salés.

Sebkha, tri. de la c. mix. de Beni-Mansour, dép. Alger; à 15 k. de la gare de Maillot; 11,020 hect.; 2,810 ind.; territoire couvert de forêts de pins; oliviers; salines importantes.

Sebkha (La), grand lac salé, près de Misserghin, dép. d'Oran; 32,000 hect.; salines louées par l'État.

Seddaoua, douar de la c. mix. de Cassaigne, arr. Mostaganem, dép. Oran; à 15 k. de Cassaigne et à 40 k. de la gare d'Aïn-Tédelès;

11,207 hect.; 2,994 ind.; céréales, figuiers, forêts; élevage: bœufs, chevaux, moutons, chèvres.

Seddouk, vil. de la c. mix. d'Akbou, à 19 k., arr. Bougie, à 55 k., dép. Constantine; gare la plus proche: Takriets, à 9 k.; télégr. municipal, pos. à Sidi-Aïch; 498 hab.; céréales, un peu de vigne, figuiers et oliviers en grande quantité; fabriques d'huile d'olives surfine et huile kabyle; production: 300,000 kilos environ.

Seddouk-ou-Fella, fract. du douar Amalou, c. mix. d'Akbou, à 24 k., arr. Bougie, dép. Constantine.

Sedjar-el-Foukani, fermes de la c. de Guettar-el-Aïch, dép. Constantine; à 20 k. d'Oued-Athménia; céréales.

Sedjerara, douar de la c. mix. de Mascara, dép. Oran; à 10 k. de la gare d'Oued-Melah; 10,382 hect.; 3,373 ind.; céréales, figuiers.

Sedka-Ouadhia, douar de la c. mix. de Fort-National, à 20 k. environ, arr. de Tizi-Ouzou, dép. d'Alger; 3,240 hect.; 4,893 ind.; écoles des Pères-Blancs et Sœurs blanches aux vil. de Taourirt-Abdallah et Aït-Abdelkhrim; oliviers, figuiers, vigne.

Sedrata, c. mix., arr. et dép. Constantine; sup. 158,691 hect.; pop. 305 eur., 27,348 ind.; céréales, un peu de vigne; arbres fruitiers: 10,000 grenadiers, 5,000 figuiers, 5,500 autres arbres; forêts; élevage du bétail: 2,550 chevaux, 2,084 mulets, 10,032 bœufs, 96,395 moutons, 19,375 chèvres; mine de cuivre à Azel-bou-Saâd-Allah, à 18 k. Ouest du vil. de Sedrata; mines de zinc à Coudiat-Talada, à 12 k. Sud-Est, dans le douar Maïda; mine de bitume au Djebel-el-Mouïda.

Sedrata, vil., ch.-l. de la c. mix. du même nom; à 64 k. de Guelma et à 45 k. d'Aïn-Beïda; gare la plus proche: M'daourouch, à 28 k.; pop. 422 hab., dont 135 franç.; climat tempéré, sol fertile; céréales, élevage du mouton; carrière de calcaire à 1 k. du vil.

Sefalou, arrêt ch. de fer Mostaganem à Tiaret, dans le douar Takdempt, à 20 k. de Tiaret; prise d'eau; pas d'agglomération.

Sefla, nom d'une c. mix., arr. Guelma, dép. Constantine, dont le siège et au vil. de Laverdure; sup. 112,825 hect.; pop. 1,015 eur., 36,560 ind.; céréales, vigne (330 hect.), fruits de toute sorte; forêt de chênes-liège dans le douar Ouled-Bechiack; élevage: 1,727 chevaux, 1,069 mulets, 19,698 bœufs, 46,232 moutons, 4,867 chèvres. Source d'eau saline chlorurée sodique du Hamman-N' Bails-Nador, à 18 k. de Villars et à 24 k. Sud-Est de Guelma; mine de zinc, dite du Nador, dans le douar Sfahli, exploitée par la Société de la Vieille-Montagne.

Sefiane, douar de la c. mix. d'Ouled-Soltan, arr. Batna, dép. Constantine, à 20 k. de N'gaous; 17,475 hect.; 2,055 ind.; céréales; élevage: chevaux, moutons.

Sefssifa, caravansérail, sur la route de Saïda à Géryville, à 103 k. de Saïda, à 20 k. d'El-Maï et à 66 k. de Géryville; sources nombreuses.

Seggana, cheïkhat indépendant de la c. ind. de Barika (sub. de Batna), dép. Constantine, sur la route de Barika à Batna, à 24 k. de Barika et à 58 k. de Batna; 28,023 hect.; 1,479 ind.

Sekrine, fract. de tri. de la c. mix. des Rhira, arr. Sétif, dép. Constantine; à 15 k. de Colbert; 2,702 ind.; céréales; élevage: chevaux, moutons, chèvres.

Selalha, cheïkhat de la c. ind. de Barika (sub. de Batna), dép. Constantine; 33,484 hect.; 2,258 ind.

Selamat, tri. et caïdat de la c. ind. de Bou-Saâda, annexe de Sidi-Aïssa (sub. de Médéa), dép. Alger; 2,671 ind.

Selassel, fermes eur., dans le douar Guettara, c. mix. d'El-Milia, arr. et dép. Constantine; à 15 k. de la gare de Bizot et à 70 k. d'El-Milia; 8 hab.; céréales, sorgho,

maïs; élevage du bétail; moulin à farine important.

Selatna, douar de la c. mix. des Biban, arr. Sétif, dép. Constantine; à 55 k. de Medjana et de Bordj-bou-Arréridj; 7,165 hect.; 1,745 ind.; céréales, forêts, alfa.

Selib-Taya, douar de la c. mix. d'Oued-Cherf, arr. Guelma, à 30 k., dép. Constantine; 3,304 hect.; 2,245 ind., y compris la pop. du douar Taya; céréales, oliviers.

Selim, fract. du douar des Garetts, c. mix. de Soummam, arr. Bougie, dép. Constantine; à 18 k. d'El-Kseur.

Sellaoua-Annouma, douar de la c. mix. d'Oued-Cherf, arr. Guelma, dép. Constantine; à 20 k. d'Aïn-Amara et à 15 k. de la gare d'Oued-Zenati; 11,215 hect.; 4,095 ind.; céréales, oliviers, arbres fruitiers; élevage: chevaux, bœufs, moutons.

Selman, douar de la c. mix. de M'sila, à 25 k., arr. Sétif, dép. Constantine; 3,358 hect.; 1,165 ind.; culture: blé, orge; élevage du bétail; climat insalubre.

Selouana, fract. de la tri. Iha-djadjane, c. mix. de Soummam, arr. Bougie, dép. Constantine; à 15 k. d'El-Kseur.

Semaoune, vil. ind. du douar Beni-Oughlis, c. mix. de Soummam, arr. Bougie, dép. Constantine; à 27 k. d'El-Kseur; école.

Semaoune, fract. de la tri. de Tamazrit, c. mix. de Soummam, arr. Bougie, dép. Constantine; à 11 k. d'El-Kseur et à 38 k. de Bougie.

Sendane, tri. et caïdat de la c. mix. et du cer. de Méchéria (sub. d'Aïn-Sefra), dép. Oran; 741 ind.

Senhadja, section de la c. mix. de Palestro, arr. et dép. Alger; à 5 k. de Thiers, sur la rive gauche de l'Isser; 5,975 hect.; 2,955 ind.; céréales, vigne.

Senhadja, centre forestier de la c. mix. de l'Edough, arr. Bône, dép. Constantine; à 20 k. de Jemmapes et à 55 k. de Philippeville.

Senhadja, fract. du douar Chiebna, c. mix. de La Calle, arr. Bône, dép. Constantine; à 20 k. d'Aïn-Mokra.

Senia (La), ch.-l. de c., arr. et dép. Oran, à 7 k.; station ch. de fer Oran-Alger, embranchement pour Aïn-Temouchent; télégr. à la gare, pos. à Oran; pop.: vil. 1,055; 172 franç., 1,140 esp., 296 ind.; céréales, vigne (1,200 hect.), fruits, culture maraîchère, primeurs; élevage du bétail.

Seraghna, hameau de la c. de Zeraïa, dép. Constantine; à 16 k. de Mila; pos., télégr. à Redjas-el-Ferada; 18 franç.; céréales, un peu de vigne.

Serdj-el-Ghoul, section de la c. mix. de Takitount (tri. des Babor), arr. Bougie, dép. Constantine; à 17 k. de Périgotville et à 44 k. de la gare de Sétif; 5,432 ind.; céréales, arbres fruitiers; forêt de chênes-verts; élevage: chevaux, bœufs, moutons, chèvres.

Serdoun (anc. tri. des Ouled-Si-Ameur), douar de la c. mix. d'Aumale, à 25 k., dép. Alger; 17,154 hect.: 1,774 ind.; blé, orge; élevage: bœufs, moutons, chèvres.

Serhana, fract. de la tri. des Ahmar-Khaddou, c. ind. et cer. de Biskra (sub. de Batna), dép. Constantine; 1,547 ind.

Seriana, fract. et cheïkhat de l'aghalik des Ziban, c. ind. et cer. de Biskra (sub. de Batna), dép. Constantine; 339 ind.; oasis du Zab-Chergui, à 17 k. Nord-Est de Biskra.

Seriana (V. Pasteur, nom nouveau).

Serkadji, ferme de la c. de Bouïnan, arr. et dép. Alger; à 4 k. de Bouïnan; culture de la vigne.

Serraouïa, douar de la c. d'Aïn-Tinn, arr. et dép. Constantine, à 60 k.; 3,034 hect.; 3,666 ind.

Sétif, ch.-l. de c., de canton et d'arr., dép. Constantine, à 1,096^m d'altitude, dans une plaine vaste et fertile, à 156 k. de Constantine et à 308 k. d'Alger; gare ch. de fer

Alger à Constantine; pos., télégr., sous-préf., trib. de 1^{re} instance, jus. de p., sub. militaire, hôpital militaire, station d'étalons pour la remonte; population totale: 15,419 hab.; ville 9,282; franç. 2,993, naturalisés 120, isr. 1,601, ita. 310, esp. 151, ind. 10,041, divers 203; cultures: blé dur (9,500 hect.), orge (5,000 hect.), maïs (100 hect.), vigne (85 hect.), plantes fourragères, prairies et herbages (800 hect.), culture maraîchère: 300 hect. pommes de terre; arbres fruitiers, mûriers; élevage: chevaux, bœufs, moutons, mulets; marché très important où s'établissent les cours de toutes les marchandises de la région: grains, laines, peaux, moutons.

Sétif (Arr. de). La région de Sétif est le pays classique des céréales (blé dur), la Beauce d'Afrique; des plaines élevées et froides s'étendent à perte de vue; la terre y est très fertile. Dans les hautes plaines, climat chaud en été et froid en hiver; neige fréquente, gelées de printemps nuisibles aux arbres fruitiers et à la vigne; élevage du bétail très développé. Au Sud, le Hodna, renommé pour ses chevaux. Gisements de phosphates à Tocqueville, Mahala, Djebel-M'zita, Bordj-R'dir, Mansourah. Mines de zinc nombreuses: Kef-Semmah, à 32 k. Ouest 23° Nord; Djebel-Anini, à 24 k. Ouest 35° Nord; Djebel-Zdim, à 20 k. Sud-Ouest; Djebel-Youssef, à 22 k. Sud 28° Est; Oued-Soubella, à 55 k. Sud 26° Ouest; Bou-Thaleb, à 53 k. Sud 20° Ouest.

Seyaras, fermes de la c. de Sidi-Chami, situées entre la route d'Oran à Sidi-bel-Abbès et la route d'Oran à Mostaganem; vigne (230 hect.).

Sfafah, douar de la c. mix. de La Mina, arr. Mostaganem, dép. Oran; à 40 k. de Clinchant, près du vil. de Sahouria; 2,964 hect.; 1,538 ind.; céréales.

Sfabli, douar de la c. mix. de

Séfa, arr. Guelma, dép. Constantine ; à 35 k. de Laverdure ; 10,721 hect. ; 4,505 ind., 48 eur. ; céréales ; élevage : bœufs, moutons ; mine de zinc du Nador.

Sferdjla, douar de la c. de Condé-Smendou, à 15 k., arr. et dép. Constantine ; 5,583 hect. ; 2,711 ind.

Sfsef, douar, dont le territoire a été réparti : c. de Mercier-Lacombe, 4,606 hect., 630 ind., 115 eur. ; c. mix. de La Mékerra, 11,881 hect., 2,505 ind., 40 eur. ; à 40 k. de Sidi-bel-Abbès ; céréales ; térébinthes.

Sfsfa, fract. du douar Arb-Estahia, c. de Robertville, arr. Philippeville, dép. Constantine ; à 14 k. d'El-Arouch.

Sfsfa, fract. du douar Beni-Ouelban, c. mix. de Collo, arr. Philippeville, à 20 k., dép. Constantine.

Sfssifa, poste militaire de la tri. des Derraga-Cheraga, c. mix. et cer. de Géryville (sub. d'Aïn-Sefra), dép. Oran.

Sid-el-Fodhil, douar de la c. de Blida, arr. et dép. Alger ; 5,329 hect. ; 4,295 ind.

Sid-el-Kebir, douar de la c. de Blida, arr. et dép. Alger ; 4,926 hect. ; 3,570 ind. ; cimetièrre et zaouïa de Sidi-el-Kebir, but de pèlerinage très suivi ; carrière de calcaire.

Sider, ferme, à 8 k. de Philippeville, dép. Constantine.

Sidi-Abdelli, hameau de la c. du Pont-de-l'Isser, arr. Tlemcen, dép. Oran ; 49 hab.

Sidi-Abdelmelek, douar, dont le territoire a été réparti : c. de Grarem, 3,113 hect., 3,762 ind. ; c. mix. d'El-Milia, 1,677 ind. ; forêt de chênes-liège de Mouïa.

Sidi-Abid, douar de la c. ind. de Tébessa, à 90 k. (sub. de Batna), dép. de Constantine. Ce douar est organisé en un cheïkhat dit de Guentis. (V. Guentis).

Sidi-Adjel, caravansérail, sur la route de Boghar à Aflou, à 12 k.

de Chabbounia et à 34 k. de Chelala.

Sidi-Aïa, hameau ind. de la c. de Birmandreïs, à 1 k. 500, dép. Alger.

Sidi-Aïch, vil. de la c. mix. de Soummam, arr. Bougie, dép. Constantine, et ch.-l. de la c. ; à 47 k. de Beni-Mansour et à 42 k. de Bougie ; station ch. de fer Beni-Mansour à Bougie ; pos., télégr. ; pop. 530 hab., dont 69 étrangers ; pays boisé ; 5,800 hect. de forêts de chênes-liège et chênes-verts ; oliviers, figuiers en quantité ; céréales, vigne (50 hect.), exploitation de l'écorce à tan ; fabriques d'huile surfine et huile kabyle, produisant 600,000 kilog. ; marché très important.

Sidi-Aïd, halte du ch. de fer Alger-Oran, à 33 k. d'Alger et à 4 k. de Boufarik ; pas d'agglomération ; culture de la vigne.

Sidi-Aïssa, annexe militaire de la c. ind. de Bou-Saâda (sub. de Médéa), dép. Alger ; sup. 263,869 hect. ; pop. 24,767 hab. ; céréales, culture du palmier (1,152) ; l'élevage des moutons et des chèvres constitue la principale ressource ; l'annexe nourrit 2,178 chevaux, 3,632 bœufs, 165,167 moutons, 25,327 chèvres, 3,698 chameaux ; commerce de laines, peaux ; Sidi-Aïssa, le ch.-l. de l'annexe, est un bordj avec caravansérail, à 35 k. d'Aumale, sur la route d'Aumale à Bou-Saâda ; télégr. militaire ; 82 hab. ; poste militaire.

Sidi-Ali, fermes de la c. d'Assi-bou-Nif, arr. et dép. Oran ; à 2 k. d'Assi-bou-Nif et à 15 k. de Saint-Cloud, gare la plus proche ; vigne (110 hect.), vin réputé.

Sidi-Ali, caravansérail, sur la route de Tiaret à Ammi-Moussa, dép. Oran ; à 27 k. de Tiaret.

Sidi-Ali-ben-Amar (V. Aïn-Sorb).

Sidi-Ali-ben-Brahim, vil. ind. du douar des Zarouria, c. mix. de Souk-Ahras, à 18 k., arr. Guelma, dép. Constantine.

Sidi-Ali-bou-Hamoud, douar de la c. d'Aïn-Khial, arr. et dép. Oran ; 9,057 hect. ; 2,451 ind., 600 eur.

Sidi-Ali-bou-Nab, douar, dont le territoire est reparti : c. du Camp-du-Maréchal, 2,602 hect., 2,975 ind. ; c. de Mirabeau, 557 hect., 816 ind.

Sidi-Ali-Cherif, douar de la c. mix. de Saint-Lucien, arr. et dép. Oran ; 2,937 hect. ; 905 ind.

Sidi-Amrane, fract. de la tri. d'Ourlana, c. ind. et cer. de Touggourt (sub. de Batna), dép. Constantine ; 524 ind.

Sidi-Aoun, fract. et cheïkhat de la tri. des Ouled-Saoud, c. ind. de Touggourt, annexe d'El-Oued (sub. de Batna), dép. Constantine ; 365 ind. ; oasis de l'Oued-Souf, à 16 k. d'El-Oued.

Sidi-Bader, station ch. de fer Bône à Tunis, à 8 k. de Tarja, à 16 k. d'Oued-Mougras et à 17 k. de Souk-Ahras, dans le douar Ouïllen.

Sidi-Bakhti, douar, dont le territoire est reparti : c. de Bou-Tlélis, 204 ind., 19 eur. ; c. d'Er-Rahel, 9,200 hect., 878 ind., 106 eur. ; c. de Rio-Salado, 8,530 hect., 1,099 ind., 128 eur.

Sidi-Bakhti, fermes de la c. de Bou-Tlélis, à 4 k., dép. Oran ; arrêt ch. de fer Oran-Aïn-Temouchent ; 231 hab., dont 166 esp. ; céréales, vigne ; sources abondantes.

Sidi-bel-Aïd, vil. ind. de la c. de Mila, à 17 k., arr. et dép. Constantine.

Sidi-bel-Abbès, ch.-l. de c., de canton et d'arr., dép. Oran ; à 87 k. de Tlemcen, à 52 k. de Sainte-Barbe-du-Tlélat et à 78 k. d'Oran ; station ch. de fer Sainte-Barbe-du-Tlélat à Tlemcen ; sous-préf., trib. de 1^{re} instance, jus. de p., comice agricole, pos., télégr. ; pop. totale : 25,901 hab. ; ville 21,265 ; franç. 5,058, naturalisés 1,536, esp. 10,756, isr. 813, marocains 577, ita. 454, divers 760, ind. 5,947 ; commerce important : céréales, alfa, bestiaux,

écorces à tan, charbon de bois ; cultures : céréales, arbres fruitiers, vigne (2,850 hect.) ; belles plantations de mûriers et platanes ; élevage du bétail ; minoteries, briqueteries, brasseries. Douar de la c. : Amarna, 367 ind.

Sidi-bel-Abbès (Arr. de). Pays par excellence de la culture des céréales (blé tendre) ; en dehors des céréales et de la vigne (14,241 hect.), le bétail, l'olivier, les arbres fruitiers et l'industrie de l'alfa sont les ressources du pays ; eau abondante ; carrière de pierre à bâtir à Tenira, carrière de gypse à Tessala.

Sidi-bel-Keir, fermes, à 2 k. de Sainte-Barbe-du-Tlélat, dép. Oran.

Sidi-ben-Hanéfia, douar de la c. mix. de Mascara, dép. Oran ; desservi par la gare de Bou-Hanéfia, qui est sur son territoire ; 27,514 hect. ; 3,098 ind., 98 eur. ; céréales ; carrières de marbre de couleur.

Sidi-ben-Moussa, douar de la c. mix. de Mascara, arr. Mascara, dép. Oran ; à 10 k. de la station de Froha ; 6,714 hect. ; 2,786 ind., 23 eur. ; céréales, vigne.

Sidi-ben-Nour, hameau ind., à 2 k. 800 de Bouzaréa, au point culminant de la montagne ; batterie d'artillerie commandant la rade d'Alger.

Sidi-bou-Adda, douar de la c. mix. d'Aïn-Temouchent, arr. et dép. Oran ; à 10 k. d'Aïn-Temouchent, sur la route de Beni-Saf ; 12,805 hect. ; 2,106 ind., 367 eur. ; céréales, vigne (240 hect.) ; fermes eur. importantes situées sur le bord de la mer.

Sidi-bou-Meddine, vil. ind. de la c. de Tlemcen, dép. Oran ; but de promenade très recherché pour sa belle verdure, la fraîcheur de ses eaux et ses promenades. Restes d'édifices arabes importants : la Mosquée, la Medersa et la Koumba de Sidi-Yacoub.

Sidi-bou-Kzar, fract. ind. du

douar Mila, c. de Mila, à 4 k., arr. et dép. Constantine.

Sidi-bou-Yahia, fract. ind. du douar Mila, c. de Mila, à 1 k., arr. et dép. Constantine.

Sidi-Bouزيد, vil. ind. de la tri. des Ouled-Mimoun, c. ind. de Tiaret-Aflou, annexe d'Aflou (sub. de Mascara), dép. Oran; sur la route d'Aflou à Boghar, à 25 k. d'Aflou et à 35 k. de Boghar; gîte d'étape; eau abondante.

Sidi-bou-Zid, vil. ind. de la c. de Ménerville, dép. Alger.

Sidi-Brahim, vil. ind. de la c. mix. des Biban, arr. Sétif, dép. Constantine; à 5 k. de la station: Les Portes-de-Fer (ligne Alger-Constantine).

Sidi-Brahim (V. Prudon, nom nouveau).

Sidi-Brahim-Gorrich, puits, à 18 k. de Moghar-Tahtani, c. mix. de Méchéria (sub. d'Aïn-Sefra), dép. Oran.

Sidi-Chami, ch.-l. de c., arr. et dép. Oran, à 12 k.; station ch. de fer d'Alger à Oran; pos., télégr.; pop. 455 franç., 434 esp., 720 ind.; fermes importantes; céréales, vigne (2,350 hect.), culture maraîchère très développée; élevage du bétail. Douar: Oum-el-Ghelaz.

Sidi-Daho, douar de la c. mix. d'Aïn-Temouchent, à 37 k., arr. et dép. Oran; 12,805 hect.; 1,348 ind., 219 eur.; céréales, vigne.

Sidi-Daho, agglomération de fermes isolées, sur la route de Sidi-bel-Abbès à Aïn-Temouchent, à 32 k. de Sidi-bel-Abbès et à 36 k. d'Aïn-Temouchent; 604 hab., dont 471 esp., y compris la pop. d'Aou-belil: céréales, vigne (285 hect.).

Sidi-Djemil, fract. ind. de la c. de Randon, arr. Bône, dép. Constantine; à 20 k. de Mondovi; marabout.

Sidi-el-Adjel, centre, *en projet*, c. mix. de Cassaigne, arr. de Mostaganem, dép. Oran, au croisement des routes de Mostaganem à Ténès et d'Inkermann à la mer; céréales, vigne, oliviers, caroubiers.

Sidi-el-Aroussi, douar de la c. mix. du Cheliff, arr. Orléansville, dép. Alger; à 55 k. de Lamartine; gare la plus proche: Malakoff, à 7 k.; 6,506 hect.; 1,784 ind.; céréales.

Sidi-el-Aroussi, fract. ind. de la c. d'Orléansville, dép. Alger; 207 hab.

Sidi-el-Hemessi, station ch. de fer Bône-Tunis, à 49 k. de Souk-Ahras et à 10 k. de Ghrardimaou, gare frontière de la Tunisie, dans le douar Ouled-Moumen, c. mix. de Souk-Ahras.

Sidi-Embarek ou **Sidi-M'barek**, vil. ind. de la c. mix. de Maâdid, arr. Sétif, dép. Constantine; gare la plus proche: Bordj-bou-Arréridj, à 15 k.; pos., télégr. à Bordj-bou-Arréridj; 133 hab.; céréales, vigne; ruines romaines.

Sidi-Fellag, fract. ind. et banlieue, c. de Pélissier, arr. Mostaganem, dép. Oran; 567 ind.

Sidi-Ferruch, vil. de la c. de Staouéli, à 2 k., dép. Alger, à 25 k.; station ch. de fer Alger-Coléa; pos., télégr. à Staouéli; pop.: franç. 144, étrangers 52, ind. 54; culture de la vigne (685 hect.) et du géranium: primeurs: raisin, pêches; vin blanc très réputé; forêt de l'Etat de 92 hect. Vil. célèbre par le débarquement des Français, le 14 juin 1830.

Sidi-Ghalem, douar, dont le territoire est réparti: c. de Saint-Maur, 4,179 hect., 1,116 ind.; c. de Tafaroui, 8,149 hect., 3,142 ind., 23 eur.

Sidi-Hallou, fract. de la tri. des Khachna civils de la Montagne, c. de l'Alma, arr. et dép. Alger.

Sidi-Halloui, vil. ind. de la c. de Tlemcen, dép. Oran; très belle mosquée.

Sidi-Hamma-Hammana, vil. ind. du douar El-Brana, c. mix. de Châteaudun-du-Rhumel, à 12 k., arr. et dép. Constantine.

Sidi-Hamouda, douar de la

c. de Rovigo, arr. et dép. Alger; 12,681 hect.; 6,271 ind. Marabout en grande vénération chez les ind.

Sidi-Hamza, carrière de marbre onyx, dans le douar Chouly, c. mix. d'Aïn-Fezza, arr. Tlemcen, à 20 k. E.-S.-E., dép. Oran; carrière s'étendant sur une surface de 120 hect., facilement accessible aux voitures; onyx très beau pour la décoration architecturale.

Sidi-Kalifa, douar de la c. mix. d'Aïn-Bessem, arr. et dép. Alger; à 8 k. d'Aïn-Bessem et à 25 k. de Bouïra; 4,967 hect.; 1,483 ind.; céréales; élevage: moutons, chèvres.

Sidi-Khaled, tri. et cheïkhat indépendant, c. ind. et cer. de Biskra (sub. de Batna), dép. Constantine; à 7 k. d'Ouled-Djellal; 1,725 ind.; oasis de 23,000 palmiers.

Sidi-Khaled (V. Palissy, nom nouveau).

Sidi-Khalifa, vil. ind. de la c. mix. d'Azeffoun, arr. Tizi-Ouzou, dép. Alger; à 18 k. de Port-Gueydon; pénitencier de jeunes détenus (annexe de Birkadem).

Sidi-Khalifa, vil. de la c. de Belfort, à 12 k., arr. et dép. Constantine, à 40 k.; 39 hab.; céréales, vigne, culture maraîchère.

Sidi-Khalou, vil. de la c. de Tiaret, arr. de Mostaganem, dép. Oran; 672 hab.

Sidi-Khelil, fract. de la tri. de M'raïer, c. ind. et cer. de Touggourt (sub. de Batna), dép. Constantine; à 16 k. de M'raïer et à 92 k. de Biskra, sur la route de Biskra à Touggourt; 342 ind.; oasis de 30,000 palmiers.

Sidi-Khelil, fract. de l'aghalik des Ziban, c. ind. et cer. de Biskra (sub. de Batna), dép. Constantine; 112 ind.; oasis du Zab-Chergui, à 14 k. Nord-Est de Biskra.

Sidi-Kheltab, arrêt ch. de fer Mostaganem à Tiaret: à 55 k. de Mostaganem et à 21 k. de Relizane.

Sidi-Khouiled, tri., ksar et caïdat de la c. ind. d'El-Goléa,

poste militaire d'Ouargla (sub. de Laghouat), dép. Alger; 177 ind.

Sidi-Kraled, vil. ind. au Sud-Ouest de Tiaret, sur la montagne du même nom, qui domine la ville.

Sidi-Lakhdar, vil. ind. du douar Oued-Sbikha, c. de Condé-Smendou, à 5 k., arr. et dép. de Constantine.

Sidi-Larbi, vil. ind. du douar Oued-Sbikha, c. de Condé-Smendou à 2 k., arr. et dép. Constantine.

Sidi-Lhassen, ch.-l. de c., arr. Sidi-bel-Abbès, à 6 k., dép. Oran, à 84 k.; station ch. de fer Sainte-Barbe-du-Tlélat à Tlemcen; télégr. à la gare, pos. à Sidi-bel-Abbès; hôpital; pop. 2,953 hab.; vil. 1,193; franç. 643, esp. 546, marocains 235, ind. 1,360, divers 169; terre fertile; céréales, vigne (966 hect.), fruits, pastèques, melons; minoteries et briqueteries.

Sidi-Lhassène, vil. ind. de la c. de Tlemcen, dép. Oran.

Sidi-Mâamar, arrêt ch. de fer de Tizi à Mascara, à 9 k. de Mascara.

Sidi-Mabrouk, vil. à 3 k. Est de Constantine; nombreuses villas; ateliers et dépôt du matériel de la Compagnie de l'Est-Algérien; dépôt de remonte et d'étalons, caserne de cavalerie.

Sidi-Mache, douar de la c. mix. d'Oum-el-Bouaghi, arr. et dép. Constantine; à 40 k. de Canrobert et à 24 k. d'Oued-Zenati; 10,650 hect.; 2,219 ind.; école; céréales et élevage du mouton; schistes pétrolifères.

Sidi-Madani, arrêt ch. de fer Blida-Berrouaghia, à 11 k. de Blida.

Sidi-Maklouf, ksar de la tri. Mekhalif-Lazerez, c. ind. et cer. de Laghouat (sub. de Laghouat), dép. Alger; sur la route d'Alger à Laghouat, à 42 k. de Laghouat; caravansérail, auberge; à 920^m d'altitude, sur un plateau, au bord d'un ravin où se trouvent des sources et des trous dans lesquels on pêche d'excellentes truites.

Sidi-Mançar, centre *en projet*, c. mix. d'Aïn-el-Ksar, arr. Batna, dép. Constantine, entre Batna et Timgad.

Sidi-Marouf, vil. ind. de la c. de Sidi-Chami, arr. et dép. Oran, sur la route d'Oran à Arzew ; à 12 k. d'Oran et à 3 k. de Sidi-Chami ; culture de la vigne (210 hect.).

Sidi-M'barek, douar de la c. mix. de Maâdid, arr. Sétif, dép. Constantine ; à 16 k. de Bordj-bou-Arréridj ; 15,141 hect. ; 5,337 ind. ; céréales ; élevage des bœufs et des moutons.

Sidi-Medjahed ou **Ouled-Sidi-Medjahed**, vil. ind. de la tri. des Beni-Ouassin, c. mix. et cer. de Lalla-Maghrnia (sub. de Tlemcen), dép. Oran ; sur la route de Tlemcen à Nemours, à 16 k. Sud-Est de Lalla-Maghrnia.

Sidi-Mérouane, ch.-l. de c., arr. et dép. Constantine, à 64 k., et à 12 k. de Mila ; télégr. municipal, pos. à Mila ; pop. 305 franç., 4,257 ind. ; céréales, culture maraîchère, vigne ; élevage du mouton et du cochon. Douar : Ferdouah.

Sidi-Mesrich, vil. de la c. de Robertville, arr. Philippeville, dép. Constantine ; à 17 k. d'El-Arrouch ; gare la plus proche : Robertville, à 9 k. ; pos., télégr. à Robertville : 202 hab. ; céréales, vigne (110 hect.), forêt de chênes-liège ; élevage du bétail.

Sidi-Mohamed-ben-Aouda, vil. ind. de la c. mix. de Zemmora, arr. Mostaganem, dép. Oran ; station ch. de fer Mostaganem à Tiaret ; à 19 k. de Relizane et à 24 k. de Fortassa ; zaouïa de Sidi-Mohamed-ben-Aouda, qui entretient des lions pour être promenés dans les trois dép. et la Tunisie, dans le but d'obtenir des offrandes pour la kouba, où repose le corps du marabout.

Sidi-Moussa, ch.-l. de c., arr. et dép. Alger, à 23 k., et à 7 k. de l'Arba ; pos., télégr. ; pop. : franç. 246, esp. 517, ind. 2,034 ; terres fertiles ; céréales, vigne (952 hect.),

tabac, fourrages ; élevage du bétail. Douar : Gueltabou.

Sidi-Naceur, douar de la c. de l'Arba, arr. et dép. d'Alger ; 3,925 ind.

Sidi-Naman, douar de la c. mix. de Mizrana, arr. Tizi-Ouzou, dép. Alger ; à 32 k. de Tizirt et à 8 k. de Tizi-Ouzou ; 4,773 hect. ; 3,840 ind. ; école ; cultures : blé, orge, bechna, maïs, melons, pastèques ; figuiers, oliviers, orangiers magnifiques, forêts de chênes-liège.

Sidi-Nassar (V. Foy, nom nouveau).

Sidi-Okba, tri. et cheïkhat indépendant, c. ind. et cer. de Biskra, à 20 k. (sub. de Batna), dép. Constantine ; 4,232 ind. ; oasis ; capitale religieuse des Ziban ; école de droit musulman, mosquée renfermant le tombeau de Sidi-Okba.

Sidi-Othman, gîte d'étape, sur la route de Palestro à Tizi-Ouzou, à 22 k. de Palestro et à 12 k. de Dra-el-Mizan.

Sidi-Ouadah, hameau ind. de la c. mix. de Tiaret, à 12 k., arr. Mostaganem, dép. Oran ; sur la route de Tiaret à Freneda.

Sidi-Rached, fract. de la tri. des Tamerna, c. ind. et cer. de Touggourt, à 30 k. (sub. de Batna), dép. Constantine ; 312 ind. ; oasis.

Sidi-Rached, source d'eaux salines, à la pointe du Rocher Sud de la ville de Constantine ; établissement de bains.

Sidi-Rehan, fract. ind. de la c. mix. d'Oued-Marsa, arr. Bougie, à 17 k., dép. Constantine ; fermes eur. Marabout de Sidi-Rehan, pèlerinage très suivi.

Sidi-R'gheïss, douar de la c. mix. d'Oum-el-Bouaghi, arr. et dép. Constantine ; à 33 k. de Canrobert et à 29 k. d'Aïn-Beïda ; 13,528 hect. ; 1,923 ind. ; céréales, forêts de chênes-zéens ; mine de plomb argentifère.

Sidi-Saâda, douar de la c. mix. de La Mina, arr. Mostaganem, dép. Oran ; à 20 k. de Clin-

chant et à 7 k. de la gare de L'Hil-lil ; 7,547 hect. ; 3,078 ind. ; céréales, vigne.

Sidi-Salah, bordj, gîte d'étape, sur la route de Biskra à Negrine, à 53 k. de Biskra.

Sidi-Simiane (anc. tri. des Beni-Menasser), douar de la c. mix. de Gouraya, arr. et dép. Alger ; à 22 k. de Cherchel ; 16,418 hect. ; 5,463 ind., 34 eur. ; forêt de chênes-liège des Beni-Habiba ; blé et orge ; forêt de pins d'Alep.

Sidi-Slimane, fract. de la tri. des Moggar, c. ind. et cer. de Touggourt (sub. de Batna), dép. Constantine ; 206 ind.

Sidi-Slissen ou **Slissen**, vil. de la c. mix. du Télagh, arr. Sidi-bel-Abbès, dép. Oran ; station ch. de fer de Tabia à Ras-el-Mâ ; à 19 k. du Télagh, à 25 k. de Tabia et à 15 k. de Magenta ; pos. à Chanzy ; 156 hab., dont 91 étrangers ; céréales, exploitation de l'écorce à tan et de l'alfa ; fabrication de charbon de bois ; élevage du bétail.

Sidi-Tifour, grande halte, sur la route de Géryville à Laghouat, à 16 k. de Bou-Alem, c. mix. et cer. de Géryville (sub. d'Aïn-Sefra), dép. Oran.

Sidi-Yacoub, douar de la c. mix. de La Mékerra, arr. Sidi-bel-Abbès, à 18 k., dép. Oran ; 8,475 hect. ; 1,126 ind., 143 eur. ; fermes eur. ; céréales, vigne, alfa.

Sidi-Yahia, fract. de la tri. des Ourlana, c. ind. et cer. de Touggourt (sub. de Batna), dép. Constantine ; 392 ind. ; oasis créée par la Société agricole et industrielles du Sud-algérien, à 50 k. environ de Touggourt ; palmiers, figuiers, abricotiers, culture des primeurs, et plus particulièrement des asperges.

Sidi-Yahia, fract. ind. de la c. de Ménerville, dép. Alger.

Sidi-Youssef (V. Laveyssièrre, nom nouveau).

Sidi-Zaher, caravansérail, à 14 k. de Lalla-Maghrnia et à 20 k.

de Gar-Rouban, arr. Tlemcen, dép. Oran.

Sidi-Zouïka, douar de la c. mix. d'Aïn-Bessem, à 15 k., arr. et dép. Alger ; gare la plus proche : Bouïra, à 15 k. ; 6,746 hect. ; 2,038 ind. ; céréales ; élevage : moutons et chèvres.

Sidi-Zitouni, vil. ind. du douar Sidi-M'bareck, c. mix. de Maâdid, arr. Sétif, dép. Constantine ; à 9 k. de Bordj-bou-Arréridj.

Sigus, vil. de la c. mix. d'Aïn-M'lila, à 25 k., arr. et dép. Constantine ; station ch. de fer Ouled-Rhamoun à Aïn-Beïda ; à 12 k. d'Ouled-Rhamoun ; télégr. à la gare, pos. à Ouled-Rhamoun ; pop. 119 franç., 163 ind. ; culture des céréales : minoterie importante ; ruines romaines importantes.

Sik-ou-Meddour, douar de la c. de Tizi-Ouzou, à 8 k., dép. Alger ; 2,342 hect. ; 1,589 ind.

Sila, hameau de la c. mix. d'Aïn-M'lila, dans le douar Ouled-Djehich, arr. et dép. Constantine ; station ch. de fer Ouled-Rhamoun-Aïn-Beïda ; à 7 k. d'Ouled-Rhamoun ; ruines romaines importantes.

Siliana, vil. ind. du douar Sidi-Abdelmelek, c. de Grarem, à 4 k., arr. et dép. Constantine ; 96 hab. ; céréales, arbres fruitiers.

Sillègue, vil. de la c. mix. des Eulma, arr. Sétif, dép. Constantine ; gare la plus proche : Saint-Arnaud, à 21 k. ; télégr. municipal, pos. à Saint-Arnaud ; 430 hab. ; céréales, un peu de vigne ; élevage du mouton.

Silos (Les) (V. Clinchant, nom nouveau).

Sinfta, douar de la c. mix. de Ténès, à 35 k., arr. Orléansville, dép. Alger ; 12,335 hect. ; 2,029 ind. ; céréales, forêt des Bina ; maison forestière.

Siouana, vil. ind. du douar des Beni-Siar, c. mix. de Taher, arr. Bougie, dép. Constantine ; à 23 k. de Djidjelli.

Siouf, douar de la c. mix. de Téniet-el-Had, à 42 k., arr. d'Or-

léansville, dép. Alger; 2,137 hect. ; 3,224 ind. ; céréales, forêts de chênes ; élevage : moutons, bœufs.

Sirat, vil. de la c. mix. de La Mina, arr. Mostaganem, dép. Oran ; gares les plus proches : L'Hillil, à 18 k., Mostaganem, à 20 k. : pos., télégr. à Bouguirat ; 108 hab. ; céréales, vigne (250 hect.), oliviers.

Sly, douar de la c. mix. du Cheliff, arr. Orléansville, dép. Alger ; à 62 k. de Lamartine et à 14 k. de Malakoff, gare la plus proche ; 5,230 hect. ; 2,200 ind. ; céréales ; élevage du mouton ; carrière de pierre à bâtir.

Smaâ, vil. ind. du douar Bou-Hamza, c. mix. d'Akbou, à 27 k., arr. Bougie, dép. Constantine.

Smaïa-ben-Merad (V. Renier, nom nouveau).

Smala (La), hameau de la c. des Attaïs, arr. Miliana, dép. Alger ; école.

Smala (La), smala des spahis, c. ind. de Tiaret-Aflou (sub. de Mascara), dép. Oran ; 112 hab.

Smala (La), smala de l'agha du Djebel-Amour, c. ind. de Tiaret-Aflou (sub. de Mascara), dép. Oran ; 207 hab.

Smina, fract. ind. du douar Madala, c. de Bougie, à 5 k., dép. Constantine.

Smir, vil. ind. de la c. ind. de Boghar, annexe de Chellala, à 14 k. (sub. de Médéa), dép. Alger ; grande halte ; eau en abondance ; prairies naturelles.

Sobah, douar de la c. mix. du Cheliff, arr. Orléansville, dép. Alger ; 10,611 hect. ; 3,945 ind., 7 eur. ; à 60 k. de Lamartine ; gare la plus proche : Malakoff, à 10 k. ; céréales ; élevage : bœufs et moutons.

Sofrane, tri. et caïdat de la c. ind. et de la sub. de Laghouat, dép. Alger ; 581 ind.

Sommerah, fract. ind. du vil. et de la c. d'El-Ouricia, arr. Sétif, dép. Constantine, à 18 k. de Sétif.

Sonis (anc. nom : Haïtia), vil. de la c. mix. de Cachrou, dép. Oran,

à 20 k. de Mascara ; pos., télégr. à Palikao, à 7 k. : 191 hab. ; céréales, vigne (146 hect.) ; élevage du bétail.

Souadek, douar de la c. de Condé-Smendou, à 5 k., arr. et dép. Constantine ; 445 hect. ; 2,196 ind.

Souagui, douar de la c. mix. d'Aumale, arr. et dép. Alger ; 11,518 hect. ; 3,347 ind. ; à 50 k. d'Aumale ; blé et orge ; forêt de chênes-verts ; élevage : chevaux, bœufs, moutons, chèvres ; café-poste sur la route d'Aumale à Berrouaghia ; à 36 k. de Berrouaghia.

Souala, caïdat de la c. mix. de Méchéria (sub. d'Aïn-Sefra), dép. Oran ; 1,064 ind.

Souama, vil. de la c. mix. du Haut-Sebaou, arr. Tizi-Ouzou, dép. Alger ; à 14 k. de Fort-National, sur la route de Bougie à Fort-National ; école.

Souarakh, douar de la c. mix. de La Calle, arr. Bône, dép. Constantine ; 7,370 hect. ; 1,468 ind. ; à 16 k. de La Calle ; céréales, arachides, forêts de chênes-liège.

Soubella, carrière de calcaire lithographique à grain très fin, dans la c. mix. des Kirha, à 65 k. Sud de Sétif, sur le chemin de Sétif à Aïn-Touta ; carrière très importante, non exploitée en raison des difficultés de transport ; mine de zinc, à 55 k. Sud 26° Ouest de Sétif, mine concédée.

Soudène, vil. ind. de la c. d'Aïn-Kerma, arr. et dép. Constantine, à 20 k. de Mila.

Souf. La vallée du Souf est située à 80 k. en ligne droite E.-N. de Touggourt ; nombreuses oasis de palmiers ; dattes très renommées ; culture du tabac, du henné ; arbres fruitiers ; pop. : 25,000 hab., disséminés dans les diverses oasis.

Souf-el-Tel, douar de la c. mix. d'Aïn-Temouchent, à 6 k., arr. et dép. Oran ; 9,262 hect. ; 962 ind., 460 étrangers ; céréales, vigne (350 hect.) ; nombreuses fermes eur.

Soufflat, douar de la c. mix. d'Aïn-Bessem, à 20 k., arr. et dép.

Alger ; gare la plus proche : Palestro, à 15 k. ; 8,212 hect. ; 2,661 ind. ; céréales, oliviers, figuiers ; élevage de la chèvre.

Souhalia, douar de la c. mix. de Nedroma, arr. Tlemcen, dép. Oran ; à 10 k. Sud de Nemours et à 9 k. de Nedroma ; 7,991 hect. ; 6,125 ind., 92 eur. ; carrières de marbre onyx de Sidi-Brahim ; céréales ; élevage : bœufs, moutons, chèvres.

Souïga, station ch. de fer Arzew à Duveyrier, à 12 k. de Naâma et à 45 k. de Méchéria ; exploitation de l'alfa.

Souk-Ahras, ch.-l. de c. et de canton, arr. Guelma, dép. Constantine ; à 107 k. de Bône, port le plus proche et à 217 k. de Constantine ; gare ch. de fer de Bône à Tunis, embranchement pour la ligne de Tébessa ; pos., télégr., hôpital civil, hôpital militaire, jus. de p., société hippique, comice agricole ; pop. : 7,640 hab. ; ville 6,245 ; franç. 2,418, isr. 416, ita. 1,063, ind. 2,928, divers 815 ; cultures : céréales (840 hect.), vigne (560 hect.), arbres fruitiers, oliviers ; élevage du bétail ; marché très important tous les jours ; carrière de pierre à bâtir, carrière de sable ; forêt de chênes-liège de Fedj-Macta (3,470 hect.).

Souk-Ahras, nom d'une c. mix. dont le siège est à Souk-Ahras (ville) ; sup. 194,981 hect. ; pop. 1,196 eur., 41,545 ind. ; pays montagneux, forêts ; principale culture : blé, orge, maïs, un peu de vigne (128 hect.) ; élevage : chevaux, 2,898, mulets 3,145, chameaux, 336, bœufs 21,616, moutons 88,566, chèvres 58,798 ; quelques gisements de phosphates d'une faible teneur, dont l'exploitation a dû être abandonnée ; mine de mercure à Djebel-Souhaba, à 38 k. Sud 17° Ouest ; plusieurs mines de zinc, dont les principales sont : à Mesloula, à 48 k. au Sud-Ouest ; au Djebel-Mkeriga, à 38 k. Sud ; au Goudiat-bou-Jabeur, à 42 k. ; à

Oued-Maugras, à 26 k. Est ; à Djebel-Ouasta, à 29 k. Est ; à Oued-Souf, à 38 k. Est ; à Chabet-Debah, à 11 k. Nord-Est ; mines de cuivre à Chabet-Baloute, à 34 k. Est ; à Sidi-el-Ameci, à 36 k. Est ; mines de plomb à Medjerdah, à 11 k. Est ; à Guellala, à 16 k. Ouest.

Soukali, ferme de la c. de Boufarik, à 2 k., arr. et dép. d'Alger ; culture de la vigne.

Souk-el-Arba, vil. ind. de la c. de Duquesne, arr. Bougie, dép. Constantine ; à 8 k. de Djidjelli.

Souk-el-Barbata, douar de la c. mix. de Saïda, arr. Mascara, dép. Oran ; à 25 k. de Saïda, à 50 k. de Mascara et à 2 k. de la gare de Franchetti ; 8,081 hect. ; 828 ind., 62 eur. ; céréales, vigne ; peu d'élevage.

Souk-el-Haâd, vil. de la c. de Ménerville, à 7 k., arr. et dép. Alger, à 61 k. ; station ch. de fer d'Alger à Constantine ; pos. à Ménerville, télégr. à la gare ; 271 hab. ; céréales, vigne (142 hect.), oliviers ; élevage du bétail.

Souk-el-Haâd-des-Ouadhia, gîte d'étape, café-poste, sur la route de Fort-National à Dra-el-Mizan ; à 24 k. de Fort-National.

Souk-el-Mitou (V. Bellevue, nom nouveau).

Souk-el-Tenin, hameau de la c. mix. d'Oued-Marsa, arr. Bougie, dép. Constantine, sur la route de Bougie à Sétif ; à 35 k. de Bougie, à 10 k. du Cap-Aokas et à 55 k. de Djidjelli ; 37 hab. ; grottes remarquables de Dar-el-Oued, à 24 k., sur le même ch.

Souk-el-Tléta (V. Maillot, nom nouveau).

Souk-el-Tléta, vil. ind. sur la route d'Aumale à Boghar, à 28 k. de Boghar, dép. Alger.

Souk-es-Sebt, vil. ind. du douar Medjadja, c. mix. de Collo, arr. Philippeville, dép. Constantine ; à 10 k. de Jemmapes et à 42 k. de Philippeville. /

Souma, ch.-l. de c., arr. et dép. Alger ; gare la plus proche : Bou-

farik, à 7 k.; télégr. municipal, pos. à Boufarik; pop.: franç. 333, ind. 1,313, esp. 178; eau abondante; céréales, tabac, fourrages, vigne (350 hect.), oliviers, 10,000 amandiers, 3,500 orangers; élevage du bétail; mine de fer à 9 k. Est 27° Nord de Blida. Douar: Ferroukha,

Soummam, nom d'une c. mix., arr. Bougie, dép. Constantine, dont le siège est à Sidi-Aïch (voir); sup. 109,490 hect.; pop.: 108,622 hab., dont 580 eur.; oliviers, figuiers en grande quantité, caroubiers, forêts de chênes-liège et de chênes-zéens; culture des céréales et de la vigne (170 hect.), orangers 9,228; usines à huile, exploitation de l'écorce à tan, commerce de figues sèches, de peaux; mine de fer oligiste et hématite, 58 p. % de fer; élevage: bœufs 8,409, mulets 1,312, moutons 28,812, chèvres 27,842.

Sour-Djouab, gîte d'étape, café-poste, dans le douar Djouab, c. mix. d'Aumale, dép. Alger; sur la route d'Aumale à Berrouaghia, à 27 k. d'Aumale.

Staouéli, ch.-l. de c., arr. et dép. Alger; station ch. de fer sur routes d'Alger à Coléa, à 23 k. d'Alger et à 21 k. de Coléa; pos., télégr.; pop.: 2,176 hab.; ville 638; franç. 868; esp. 687, ita. 95, ind. 486, divers 40; vigne (1,577 hect.); culture spéciale du chasselas pour primeurs (les premiers raisins qui s'expédient en France au commencement de juillet); vin très réputé; fruits et légumes précoces.

Staouéli-Trappe, vil. de la c. de Chéragas, à 5 k., et à 2 k. de Staouéli; station ch. de fer Coléa à Alger, à 21 k.; télégr. municipal, pos. à Chéragas; territoire entièrement la propriété des trappistes; culture de la vigne (500 hect.), plantes pour essences (200 hect.),

légumes et primeurs, céréales. Le domaine de la Trappe est établi sur l'endroit même où fut livrée, en 1830, la bataille qui décida la prise d'Alger.

Stidia (La), ch.-l. de c., arr. Mostaganem, dép. Oran; gare la plus proche: La Macta, à 12 k.; pos., télégr. à Mostaganem; pop. franç. 642, étrangers 118, ind. 1,210; céréales, vigne (1,050 hect.).

Stitten (V. Ahl-Stitten).

Stora, ch.-l. de c., arr. Philippeville, à 4 k., dép. Constantine; télégr. municipal, facteur-receveur; port de mer sur rade, peu sûr; station balnéaire très fréquentée; pop. 3,081 hab.; vil. 807; franç. 501, naturalisés 268, ita. 149, ind. 2,153; céréales, vigne (100 hect.); nombreuses fabriques de conserves et salaisons d'anchois et sardines; mine de plomb argentifère; forêt de chênes-liège des M'Salla; à 1 k. 500 du vil., source d'eau ferrugineuse carbonatée, d'un usage suivi chez les hab. de Philippeville. Douars: M'Salla, Ouled-Nouar. Fract. ind.: Oued-Drader. Annexe: Aïn-Zouït.

Strasbourg, ch.-l. de c., arr. Bougie, dép. Constantine; à 12 k. de Djidjelli; gares les plus proches: Bougie, à 110 k., Constantine, à 118 k.; pos. à Djidjelli, télégr.; 1,850 hab., dont 145 franç., 1,675 ind., 30 divers; eau abondante; céréales, vigne (242 hect.), oliviers, figuiers; exploitation du chêne-liège de la forêt de Sedjermah; moulins à huile; élevage du bétail.

Suffren, vil. de pêcheurs de la c. de Réghaïa, à 6 k., dép. Alger.

Surcouf, vil. de pêcheurs de la c. d'Aïn-Taya, à 1 k. 500; 164 hab., dont 40 étrangers; salaisons de sardines; belle plage; villas de plaisance; dépôt de dynamite.

T

Taâbna, douar de la c. mix. de Collo, à 35 k., arr. Philippeville, dép. Constantine; 4,640 hect.; 2,069 ind.; exploitation de forêts de chênes-liège; céréales, oliviers; élevage: bœufs, chèvres.

Taâssalet, douar de la c. mix. de Zemmora, à 45 k., arr. Mostaganem, dép. Oran; 10,524 hect.; 1,435 ind.; céréales, forêts; élevage du bétail.

Tababort, nom d'une c. mix., arr. Bougie, dép. Constantine, dont le siège est à Djidjelli; sup. 89,304 hect.; pop. 41,835 ind.; 384 franç.; pays montagneux; vastes forêts de chênes-liège et de chênes-zéens; céréales, vigne (280 hect.), oliviers en quantité, châtaigniers, noyers, orangers 6,375, citronniers 2,670; élevage du bétail très développé: bœufs, chevaux, mulets, moutons, chèvres; la c. nourrit environ 1,418 mulets, 14,000 bœufs, 27,600 moutons, 60,000 chèvres; plusieurs mines de fer, de cuivre et de plomb argentifère; carrière de granit en active exploitation, au cap Cavallo.

Tababort, section de la c. mix. du même nom; à 69 k. de Djidjelli; 2,922 ind.; céréales, oliviers, orangers, noyers; forêts de chênes-liège et de chênes-zéens; élevage: bœufs 1,041, moutons 2,289, chevaux, mulets.

Tabarourt, vil. ind. du douar Zekri, c. mix. d'Azefoun, arr. Tizi-Ouzou, dép. Alger; école.

Tabellout, douar de la c. mix. de Tababort, arr. Bougie, dép. Constantine; à 20 k. de Djidjelli; 3,990 hect.; 2,576 ind.; céréales, oliviers, orangers, forêts de chênes-liège et chênes-zéens; élevage: bœufs, moutons, chevaux, mulets.

Tabia, vil. de la c. mix. de La Mékerra, arr. Sidi-bel-Abbès, dép. Oran; station ch. de fer Sainte-Barbe-du-Tlélat à Tlemcen, em-

branchement pour la ligne de Tabia à Ras-el-Mâ; à 23 k. de Sidi-bel-Abbès et à 5 k. de Bou-Kanéfis; télégr. à la gare, pos. à Bou-Kanéfis; pop. 725 hab., dont 375 franç.; eau abondante; céréales, vigne (215 hect.).

Tablat, ch.-l. de c., arr. et dép. Alger, à 68 k.; gare la plus proche: Arba, à 38 k.; pos., télégr., jus. de paix, trib. répressif; 193 hab.; céréales, vigne, arbres forestiers.

Tablat, nom d'une c. mix. dont le siège est au vil. de Tablat; sup. 139,445 hect.; pop.: 43,030 hab.; franç. 118, ind. 42,887, divers 25; céréales, arbres fruitiers, peu de vigne; forêts de pins d'Alep, oliviers; élevage: chevaux 674, bœufs 7,902, mulets 1,847, moutons 26,500, chèvres 60,700; moulins à huile; carrière de pierre à plâtre.

Tablat, tri. de la c. mix. de Tablat, à 10 k., arr. et dép. Alger; 10,515 hect.; 5,584 ind.; céréales, vigne, oliviers, forêt de pins d'Alep; élevage: chevaux, bœufs, moutons.

Tabouda, fermes de la c. d'Oued-Amizour, arr. Bougie, dép. Constantine, sur la rive droite de l'Oued Sahel, en face Il-Maten, auquel elles sont reliées par un pont; ferme importante de la Société agricole et industrielle de Tabouda.

Tachachit (anc. tri. des Beni-Yala-Cheraga), douar de la c. mix. de Beni-Mansour, arr. et dép. Alger; à côté de la gare d'El-Adjiba; 12,476 hect.; 2,889 ind.; céréales, oliviers; source d'eau gazeuse bicarbonatée à Tiloulout.

Tacheta, douar de la c. mix. des Braz, arr. Miliana, dép. Alger; à 56 k. de Duperré et à 26 k. de la gare des Attafs; 10,430 hect.; 3,489 ind.; blé, orge, forêt de chê-

nes-liège ; élevage : moutons 4,250, bœufs, 1,100, chevaux 150.

Tachouda, douar de la c. mix. de Fedj-M'zala, à 41 k., arr. et dép. Constantine ; 8,040 hect. ; 4,334 ind. ; céréales ; élevage : mulets, bœufs, moutons.

Tacht, fract. du douar Belloua, c. de Tizi-Ouzou, dép. Alger.

Taddert-ou-Fella, vil. ind. du douar Oumalou, c. mix. de Fort-National, arr. Tizi-Ouzou, dép. Alger ; école ; orphelinat pour les enfants kabyles.

Tadergount, fract. du douar Beni-Felkaï, c. mix. de Takitount, arr. Bougie, dép. Constantine ; à 34 k. Sud 40° Est de Bougie ; mine de cuivre en exploitation.

Tadjemout, ksar, tri. et caïdat de la c. ind. et de la sub. de Laghouat, dép. Alger ; 870 ind. ; le ksar est situé à 32 k. Nord-Ouest de Laghouat et à 65 k. Est d'Aflou ; école ; télégr. militaire.

Tadjemout, douar de la c. mix. du Télagh, à 40 k., arr. Sidi-bel-Abbès, dép. Oran ; gares les plus proches : Bedeau et Tlemcen ; 64,719 hect. ; 2,303 ind., 462 eur. ; céréales, forêts ; élevage : chevaux, moutons.

Tadjena (V. Fromentin, nom nouveau).

Tadjerouna, tri., ksar, caïdat de la c. ind. de Tiaret-Aflou, annexe d'Aflou (sub. Mascara), dép. Oran ; 755 ind. ; le ksar est situé sur la route de Saïda à Ouargla, à 36 k. d'Aïn-Mahdi, à 15 k. d'El-Maïa et à 248 k. de Saïda ; oasis.

Tadmaïa, centre *en projet*, c. mix. de Remchi, arr. Tlemcen, dép. Oran, à 14 k. de Rachgoun et à 19 k. de Beni-Saf.

Tadmaït, fermes de la c. du Camp-du-Maréchal, arr. Tizi-Ouzou, dép. Alger.

Tadmit, ksar de la tri. des Mekhalif-Lazerez, c. ind. et sub. de Laghouat, dép. Alger, sur la route de Djelfa à Laghouat, à 20 k. d'Aïn-el-Ibel, à 12 k. de Mokta-el-Oust et à 64 k. de Laghouat.

Tafaraoua, douar de la c. mix. de Saïda, à 25 k., arr. Mascara, à 96 k., dép. Oran ; 111,411 hect. ; 3,481 ind., 165 eur. ; desservi par les gares de Khraïfallah, Modzbah, Bou-Rached, Tafaraoua, Muley-Abdelkader et El-Beïda, qui sont situées sur son territoire : céréales, vigne ; établissement alfatier de Tafaraoua et de Khalfata ; élevage très développé : bœufs 1,029, moutons 52,588, chèvres 5,069.

Tafaraoua, station ch. de fer Arzew à Duveyrier, à 35 k. de Saïda et à 248 k. d'Aïn-Sefra.

Tafaroui, ch.-l. de c., arr. et dép. Oran, à 28 k. ; gare la plus proche : Tlélat, à 10 k. ; télégr. municipal, pos. à Oran ; pop. 271 franç., 123 esp., 6,145 ind., 54 marocains ; pays très sain, eau abondante ; céréales, vigne (508 hect.) ; élevage du bétail ; gisements de phosphates près du pic de Tafaroui. Douars : Tenazet, Sidi-Ghalem.

Tafertast, douar de la c. mix. des Biban, arr. Sétif, dép. Constantine ; à 10 k. de La Medjana et à 22 k. de Bordj-bou-Arréridj ; 5,316 hect. ; 972 ind. ; céréales, forêts.

Tafout, douar, dont le territoire est réparti : c. de Charon, 4,171 hect., 2,134 ind. ; c. mix. du Cheliff, 7,960 hect., 1,447 ind. ; à 11 k. de Charon et à 69 k. de Lamartine ; céréales, forêts ; élevage : bœufs, moutons.

Tafna, douar de la c. mix. de Remchi, arr. Tlemcen, dép. Oran ; à 15 k. de Montagnac ; 12,893 hect. ; 1,506 ind., 30 eur. ; céréales ; élevage des bœufs, chevaux, chèvres, moutons.

Tafrent, douar de la c. mix. de Saïda, à 28 k., arr. Mascara, à 51 k., dép. Oran ; gare la plus proche : Franchetti, à 8 k. ; 19,255 hect. ; 2,025 ind., 38 eur. ; céréales ; élevage : moutons, chèvres.

Tagarins (Les), hameau, aux portes d'Alger, à 1 k. 500, sur la route d'Alger à El-Biar, près du Fort-l'Empereur.

Taghit, section ind. de la c. mix. de l'Aurès, arr. Batna, dép. Constantine; à 60 k. de Lambèse; 649 ind., 7 eur.; mine de mercure importante, en exploitation, à 42 k. Sud 8° Ouest de Batna; peu de céréales; jardins avec arbres fruitiers; peu d'élevage.

Taghria, douar de la c. mix. de Renault, arr. Mostaganem, dép. Oran; à 15 k. de la gare de Saint-Aimé; 13,465 hect.; 2,713 ind.; céréales; élevage: bœufs, moutons.

Taglaït (anc. tri. des Ouled-Hamech), douar de la c. mix. de Maâdid, arr. Sétif, dép. Constantine; à 45 k. de Bordj-bou-Arréridj; 7,200 hect.; 2,116 ind.; céréales; élevage: bœufs, moutons.

Tagouba, douar de la c. mix. d'Oued-Marsa, arr. Bougie, à 30 k., dép. Constantine; à 15 k. du cap Aokas; 3,034 hect.; 1,065 ind.; forêts de chênes-liège, oliviers, caroubiers, figuiers, céréales.

Tagremaret, fract. du douar Kcelna, c. mix. de Frenda, à 43 k., arr. Mascara, à 60 k., dép. Oran; 48 hab.; au milieu de forêts de chênes-verts; céréales; élevage: chevaux, bœufs, moutons; marché important le mercredi; belle carrière de calcaire dur.

Taguedide (anc. tri. des Ouled-Messelem), douar de la c. mix. d'Aumale, à 38 k., arr. et dép. Alger; 33,000 hect.; 3,348 ind.; blé, orge; forêts de pins d'Alep; élevage: chevaux, bœufs, moutons, chèvres; marché le jeudi.

Taguemount - Azouz, vil. ind. du douar Aït-Mahmoud, c. mix. de Fort-National, arr. Tizi-Ouzou, dép. Alger; école.

Taguemount - ou - Kerrouche, vil. ind. du douar Beni-Aïssi, c. mix. de Fort-National, arr. Tizi-Ouzou, dép. Alger; école.

Taguenit-Ighil, vil. ind. du douar Mahouch, c. mix. de Guegour, arr. Bougie, dép. Constantine; école.

Taguin, vil. ind., sur la route de Boghari à Aflou; à 41 k. Sud

de Chellala, à 244 k. de Géryville et à 133 k. de Boghar, à la limite des cer. de Boghar et de Djelfa; pays marécageux, mais précieux par ses fourrages, son alfa et surtout ses eaux de sources, auxquelles viennent de loin se désaltérer les troupeaux des nomades; célèbre par la prise de la smala d'Abd-el-Kader par le duc d'Aumale, le 14 mai 1843.

Tahamda, douar de la c. mix. de La Mina, arr. Mostaganem, dép. Oran; à 10 k. de Clinchant; gare la plus proche: L'Hillil, à 8 k.; 2,565 hect.; 1,533 ind.; céréales, élevage du bétail.

Tahanent (anc. tri. des Beni-Maâfa), douar de la c. mix. d'Aïn-Touta, arr. Batna, dép. Constantine; à 20 k. de Mac-Mahon; 30,275 hect.; 1,406 ind., 35 eur.; céréales, forêts de chênes.

Taher, nom d'une c. mix., arr. Bougie, dép. Constantine; sup.: 54,994 hect.; pop.: 37,883 hab.; franç. 356, divers 24, ind. 37,503; pays boisé et accidenté; forêts de chênes-liège; oliviers; 3,764 oranges; élevage: 12,639 bœufs, 967 mulets, 426 chevaux, 11,716 moutons, 39,525 chèvres.

Taher, vil., ch.-l. de la c. mix. du même nom, à 19 k. de Djidjelli et à 107 k. de Bougie; pos., télégr.; 364 hab.; céréales, oliviers, vignoble (109 hect.), chênes-liège; élevage: bœufs et moutons; marché important pour le bétail.

Taïbet-el-Gueblia, tri. et cheïkhat indépendant de la c. ind. et du cer. de Touggourt (sub. de Batna), dép. de Constantine; 2,418 ind.

Taïcha, douar de la c. mix. d'Aumale, à 25 k., arr. et dép. Alger; 5,425 hect.; 759 ind.; blé, orge; élevage: bœufs, chevaux, moutons, chèvres.

Tailmant, douar de la c. mix. d'El-Milia, arr. et dép. Constantine; à 17 k. d'El-Milia et à 47 k. de Djidjelli; 911 hect.; 561 ind.; forêts de chênes-liège exploitées par

l'Etat et particuliers; céréales, sorgho, maïs; élevage: chevaux, mulets, bœufs, moutons, chèvres.

Taka, vil. ind. du douar Aït-Yahia, c. mix. du Djurdjura, arr. Tizi-Ouzou, dép. Alger; école.

Takdempt, douar de la c. mix. de Tiaret, à 12 k., arr. Mostaganem, dép. Oran; desservi par les gares de Takdempt, Séfalou et Aïn-Sorb; 21,096 hect.; 3,232 ind., 25 eur.; céréales, forêts; élevage: chevaux, moutons, bœufs, chèvres.

Takdempt, hameau de la c. de Dellys, à 8 k., arr. Tizi-Ouzou, dép. Alger; station ch. de fer sur routes de Dellys à Boghni; pos., télégr. à Dellys; 95 franç., 375 ind.; céréales, vigne (45 hect.), oliviers, figuiers.

Takdempt, hameau de la c. mix. de Tiaret, à 10 k., arr. Mostaganem, dép. Oran; station ch. de fer Mostaganem à Tiaret; 40 hab.; ancien établissement militaire très important d'Abd-el-Kader, qui avait établi là un arsenal, des forges et des magasins de ravitaillement, se croyant à l'abri dans ce pays sauvage et montagneux. Mais à l'approche de nos colonnes, le 25 mai 1841, il incendia l'établissement de Takdempt, dont nos troupes ne trouvèrent que des cendres.

Takenfoust, vil. ind. de la c. mix. du Djurdjura, arr. Tizi-Ouzou, dép. Alger; à 17 k. de Fort-National et à 3 k. de Michelet.

Takitount, nom d'une c. mix., arr. Bougie, dép. Constantine, dont le ch.-l. est au vil. de Périgotville; sup. 89,415 hect.; pop.: 40,570 hab.; franç. 820, ita. 117, ind. 39,618, divers 15; pays montagneux; céréales, vigne (135 hect.), arbres fruitiers en quantité, 13,750 orangers, 7,400 citronniers, 22,500 grenadiers; forêts de chênes-verts et de chênes-liège; culture du tabac dans quelques douars; élevage: chevaux 1,530, bœufs 7,220, mulets 2,141, moutons 46,188, chèvres 30,749; sources minérales abon-

dantes, parmi lesquelles les eaux alcalines, bicarbonatées d'Aïn-Hamza, comparables à l'eau de Vichy.

Takitount, douar de la c. mix. du même nom; à 28 k. de Périgotville et à 38 k. de la gare de Sétif; 4,460 hect.; 2,001 ind.; céréales, arbres fruitiers; élevage: chevaux, bœufs, moutons, chèvres; source d'eau minérale.

Takoka, douar de la c. d'Aïn-Abessa, arr. Sétif, dép. Constantine; 4,692 hect.; 1,256 ind.

Takoucht, vil. ind. de la c. mix. du Haut-Sebaou, arr. Tizi-Ouzou, dép. Alger, sur la route de Tizi-Ouzou à Ighzer-Amokran; à 3 k. d'Aïn-Salah.

Takourt, douar de la c. mix. de Cassaigne, à 18 k., arr. Mostaganem, dép. Oran; gare la plus proche: Aïn-Tédelès, à 43 k.; 6,465 hect.; 1,902 ind.; céréales, figuiers; forêts; élevage: chevaux, bœufs, moutons, chèvres.

Takriets, fract. de douar, c. mix. de Soummam, arr. Bougie, dép. Constantine; station ch. de fer Beni-Mansour à Bougie; à 18 k. d'Akbou et à 48 k. de Bougie; pos., télégr. à Akbou; la station dessert le vil. de Seddouk et de nombreux vil. arabes disséminés dans la contrée.

Taksebt, grande halte, sur la route de Tizi-Ouzou à Fort-National, à 13 k. de Tizi-Ouzou, dép. Alger.

Tala-Ifacène, douar de la c. mix. de Guergour, arr. Bougie, dép. Constantine; à 52 k. de Lafayette; 8,810 hect.; 3,909 ind.; céréales, forêts; élevage du mouton.

Tala-Imedrane (anc. tri. des Ouled-el-Kseub), douar dont le territoire est réparti: c. de Mirabeau, 1,901 hect., 2,892 ind.; c. mix. de Dra-el-Mizan, 4,267 hect., 4,701 ind.

Tala-M'aïach, vil. ind. de la c. mix. de Mizrana, arr. Tizi-Ouzou, dép. Alger; école.

Tala-N'tazert, vil. ind. de la c. mix. du Djurdjura, arr. Tizi-Ouzou, dép. Alger; école.

Tala-Tazert, vil. ind. de la c. mix. de Soummam, arr. Bougie, dép. Constantine; école.

Talassa, douar de la c. mix. de Ténès, arr. Orléansville, dép. Alger; à 32 k. de Ténès, à 14 k. de Cavaignac et à 25 k. de Montnotte; 10,461 hect.; 1,533 ind., 29 eur.; fermes Saint-Louis, céréales et élevage; ferme Regnier, céréales, vigne et essence de géranium.

Talha, douar de la c. mix. de Beni-Salah, arr. Bône, dép. Constantine; à 20 k. de Saint-Joseph; 9,274 hect.; 1,204 ind.; céréales, oliviers; élevage: bœufs, moutons, chèvres.

Talkrent, douar de la c. mix. des Ouled-Soltan, arr. Batna, dép. Constantine; à 30 k. de N'gaous; 18,726 hect.; 3,466 ind.; céréales.

Taliouin, douar de la c. de Palestro, arr. et dép. Alger; 734 ind.

Talmat, vil. ind. du douar Beni-Outilane, c. mix. de Guer gour, arr. Bougie, dép. Constantine; école.

Tamalous, vil. ind. du douar Beni-Oualban, c. mix. de Collo, arr. Philippeville; dép. Constantine; à 27 k. de Collo et à 38 k. de la gare Col-des-Oliviers; caravan-sérail, gîte d'étape, sur la route de Collo au Col-des-Oliviers; forêt de chênes-liège.

Tamarins, hameau de la c. mix. d'Aïn-Touta, à 8 k., arr. Batna, à 41 k.; station ch. de fer Constantine à Biskra; céréales, alfa.

Tamaroucht, vil. ind. du douar des Beni-Douéla, c. mix. de Fort-National, arr. Tizi-Ouzou, dép. Alger; école; poteries ind. renommées.

Tamatinat, fermes de la c. mix. de Souk-Ahras, à 23 k., arr. Guelma, dép. Constantine; à 10 k. de la gare de Dréa; 26 hab.

Tamazirt, vil. ind. du douar Aït-Irdjen, c. mix. de Fort-National, à 12 k., arr. Tizi-Ouzou, dép.

Alger; sur la route de Tizi-Ouzou à Port-Gueydon; école; céréales, oliviers.

Tamazirt-ou-Rabah, vil. ind. du douar Ouaguenoun, c. mix. de Mizrana, arr. Tizi-Ouzou, dép. Alger.

Tamda, vil. ind. du douar Mekla, c. mix. du Haut-Sebaou, arr. Tizi-Ouzou, à 20 k., dép. Alger; à 21 k. d'Azazga; 118 hab.; céréales, vigne, oliviers, tabac.

Tamda, fract. ind. du douar Bou-Zegza, c. de Saint-Pierre-Saint-Paul, dép. Alger.

Tameksalet, douar de la c. mix. de Sebdou, à 45 k., arr. Tlemcen, dép. Oran; 12,425 hect.; 747 ind.; céréales; élevage du bétail.

Tamellahat, douar de la c. de l'Ouarsenis, arr. Orléansville, dép. Alger; à 12 k. de Bordj-Beni-Hindel; 5,373 hect.; 1,769 ind.; céréales, arbres fruitiers; peu de forêts.

Tamendjar, douar de la c. mix. d'El-Milia, arr. et dép. Constantine; à 16 k. d'El-Milia et à 52 k. de Djidjelli; 2,021 hect.; 1,493 ind.; école; céréales, forêts de chênes-liège; élevage: chevaux, mulets, bœufs, moutons, chèvres.

Tamerna-Djedida, fract. de la tri. des Tamerna, c. ind. et cer. de Touggourt (sub. de Batna), dép. Constantine; 694 ind.

Tamerna-Guedima, fract. de la tri. des Tamerna, c. ind. et cer. de Touggourt (sub. de Batna), dép. Constantine; 639 ind.

Tamesguida, anc. tri. des Mouzaïa, dont le territoire a été réparti: c. de Lodi, 5,906 hect., 1,340 ind.; c. de Médéa, 1,919 hect., 9,569 ind., 165 eur.

Tamgout, douar de la c. mix. du Haut-Sebaou, arr. Tizi-Ouzou, dép. Alger; à 20 k. d'Azazga, à proximité de la forêt domaniale; 6,436 hect.; 7,050 ind.; école; céréales, plantations d'oliviers et de figuiers.

Tamka, douar de la c. mix. de Khenchela, à 37 k., arr. Batna, dép.

de Constantine ; 2,760 ind., 5 eur. ; céréales, pâturages ; forêts de pins, cèdres et oliviers ; élevage : bœufs, moutons ; mines de cuivre et de plomb.

Tamokra, douar de la c. mix. d'Akbou, arr. Bougie, dép. Constantine ; 6,795 hect. ; 4,427 ind. ; partie la plus rapprochée d'Akbou, 24 k. ; partie la plus éloignée, 35 k. ; oliviers, caroubiers, figuiers.

Tanarine, fract. du douar Tararist, c. mix. d'Oued-Marsa, arr. Bougie, dép. Constantine ; mine de cuivre à 25 k. Sud 10° Est de Bougie.

Taoudmont, centre *en projet*, dans le douar M'hamid, c. mix. du Télagh, arr. Sidi-bel-Abbès, dép. Oran.

Taouiala, tri., ksar et caïdat de la c. ind. de Tiaret-Aflou, annexe d'Aflou (sub. Mascara), dép. Oran ; 735 ind. ; le ksar est situé sur la route de Tiaret à Géryville, à 40 k. d'Aflou ; c'est le ksar le plus important du Djebel-Amour.

Taourga, douar de la c. de Rébeval, arr. de Tizi-Ouzou, dép. Alger ; 2,141 hect. ; 2,266 ind.

Taourirt, fract. du douar des Beni-Maouche, c. mix. de Guergour, arr. Bougie, dép. Constantine ; école.

Taourirt, fract. de douar de la c. mix. de Beni-Mansour, arr. et dép. Alger ; à 5 k. de Maillot.

Taourirt, vil. ind. du douar Iflissen, c. mix. d'Azefoun, arr. Tizi-Ouzou, dép. Alger.

Taourirt, vil. ind. du douar Beni-Ghobri, c. mix. du Haut-Sebaou, arr. Tizi-Ouzou, dép. Alger.

Taourirt-Abdallah, vil. ind. du douar Sekha-Ouadhia, c. mix. de Fort-National, arr. Tizi-Ouzou, dép. Alger.

Taourirt-Arbache, vil. ind. du douar Iflissen, c. mix. d'Azefoun, arr. Tizi-Ouzou, dép. Alger.

Taourirt-el-Hadjadj, vil. ind. du douar Beni-Yenni, c. mix. de Fort-National, arr. Tizi-Ouzou, dép. Alger ; école.

Taourirt-Ighil, douar de la c. mix. de Soummam, arr. Bougie, dép. Constantine ; à 18 k. de Sidi-Aïch, et à 25 k. d'El-Kseur ; 7,332 hect. ; 5,995 ind. ; bergerie communale ; bordj administratif ; forêt de chênes-liège ; céréales, figuiers, oliviers, caroubiers, élevage du bétail.

Taourirt-Mimoune, vil. ind. du douar Beni-Yenni, c. mix. de Fort-National, arr. Tizi-Ouzou, dép. Alger.

Taourirt-Moussa-ou-Amar, vil. ind. du douar Aït-Mahmoud, c. mix. de Fort-National, arr. Tizi-Ouzou, dép. Alger.

Taouziert, section de la c. mix. de Khenchela, à 52 k. (tri. des Beni-Oudjana), arr. Batna, dép. Constantine ; 3,281 ind. ; céréales, pâturages, forêts de pins et chênes ; élevage du mouton.

Tararist, douar de la c. mix. d'Oued-Marsa, arr. Bougie, dép. Constantine ; à 40 k. du cap Aokas ; 3,638 hect. ; 1,726 ind. ; céréales, caroubiers, figuiers, noyers.

Tarf, douar de la c. mix. de La Calle, à 22 k., arr. Bône, dép. Constantine ; 12,587 hect. ; 1,611 ind. ; école au vil. d'El-Guitoune ; céréales, forêts de chênes-liège ; élevage du bétail

Tarf, centre de la c. mix. de La Calle, à 22 k., arr. Bône, dép. Constantine ; gares les plus proches : Bône, à 65 k. et Souk-Ahras, à 80 k. ; pos., télégr. ; 327 hab., dont 30 étrangers ; céréales, vigne, culture maraîchère, élevage du bétail.

Tarfet-Aourir, vil. ind. du douar Beni-Chebana, c. mix. de Guergour, arr. Bougie, dép. Constantine ; école.

Taria (V. Oued-Taria).

Tarja (V. Oued-Tarja).

Tarta, fract. de la c. de Dubli-neau, arr. Mascara, dép. Oran ; 54 hab.

Tarzoult, fract. ind. de la c. de Ménerville, à 3 k., arr. et dép. Alger.

Tarzout, fract. et cheïkhat de la tri. des Ouled-Saoud, c. ind. de Touggourt, annexe d'El-Oued, à 10 k. (sub. de Batna), dép. Constantine; 2,635 ind.; oasis de l'Oued-Souf.

Tarzout, fract. ind. de la c. mix. de Ténès, arr. Orléansville, dép. Alger; céréales, vigne (35 h.).

Tasra, petite oasis, à 23 k. de Duveyrier, reliée à l'oasis de Figuig appartenant aux gens de Zenaga.

Tassaft-Guezra, vil. ind. du douar Oumalou, c. mix. de Fort-National, arr. Tizi-Ouzou, dép. Alger.

Tassaft-ou-Ouguemoune, vil. ind. du douar Ouassif, c. mix. du Djurdjura, arr. de Tizi-Ouzou, dép. Alger; école.

Tassadane, douar de la c. mix. de Fedj-M'zala, à 25 k., arr. et dép. Constantine; 5,168 hect.; 3,834 ind.; céréales, oliviers, arbres fruitiers; élevage: bœufs et chèvres; fabrication d'huile et savon arabe.

Tassafits (anc. tri. des Toudja), douar de la c. mix. de Soummam, arr. Bougie, dép. Constantine; à 55 k. de Sidi-Aïch et à 22 k. de la Réunion, sur le ch. de la Réunion à la mer; 7,603 hect.; 4,139 ind.; forêt de chênes-liège des Bou-Hatten; céréales, figuiers, oliviers, caroubiers.

Tassala, douar de la c. de Fedj-M'zala, à 51 k., arr. et dép. Constantine; 5,441 hect.; 3,100 ind.; forêt de chênes-liège de Zouagha; oliviers, noyers, câpriers; élevage: bœufs et chèvres; gisements de cuivre, en exploitation.

Tassameurt, douar de la c. mix. des Biban, arr. Sétif, dép. Constantine; à 40 k. de Medjana et à 52 k. de Bordj-bou-Arréridj; 10,077 hect.; 3,375 ind.; céréales, figuiers, oliviers; moulins à farine.

Tassin, ch.-l. de c., arr. Sidi-bel-Abbès, à 32 k., dép. Oran; gare la plus proche: Tاتفامان, à 9 k.; pos., télégr.; pop.: 601 franç., 260 étrangers, 80 ind.; céréales (2,700 hect.), vigne (537 hect.); élevage

du bétail; charbon de bois, écorce à tan.

Taten-Yayia, vil. ind. de la c. mix. du Têlagh, arr. Sidi-bel-Abbès, dép. Oran; station ch. de fer Tabia à Raz-el-Mâ; à 14 k. de Bedeau et à 23 k. de Ras-el-Mâ; 58 hab.

Tاتفامان, groupe de fermes de la c. mix. d'Aïn-Fezza, arr. de Tlemcen, dép. Oran; station ch. de fer Sainte-Barbe-du-Tlélat à Tlemcen; à 40 k. d'Aïn-Fezza et à 22 k. de Lamoricière; 109 hab.; céréales, vigne (180 hect.); exploitation du tan, fabrication du charbon de bois.

Taxas, hameau de la c. mix. d'Aïn-M'lila, arr. et dép. Constantine; station ch. de fer Aïn-Beïda à Ouled-Rhamoun, à 49 k. de Constantine; pos. à Ouled-Rhamoun; culture des céréales, alfa.

Taya ou **Thaya**, vil. du douar Taya-Selib, c. mix. d'Oued-Cherf, arr. Guelma, dép. Constantine; station ch. de fer Bône à Khroubs; à 35 k. de Guelma et à 27 k. d'Oued-Zenati; forêt de chênes-liège; mine de mercure et d'antimoine, en exploitation.

Taya-Selib, douar de la c. mix. d'Oued-Cherf, arr. Guelma, dép. Constantine; à 30 k. d'Aïn-Amara et à 5 k. de la gare de Taya; 3,638 hect.; 2,245 ind.; école au vil. d'Aïn-Taya; céréales, vigne, oliviers; ruines romaines; dolmens mégalithiques.

Taza, douar de la c. mix. de Téniet-el-Had, à 35 k., arr. Orléansville, dép. Alger; 7,713 hect.; 1,546 ind.; céréales, vigne, arbres fruitiers, forêts de pins et de chênes.

Taza, vil. ind. du douar Ousammeurt, c. mix. de Fort-National, arr. Tizi-Ouzou, dép. Alger; gare la plus proche: Allaghan.

Taza, vil. de la c. mix. de Téniet-el-Had, à 36 k., arr. Orléansville, dép. Alger; gares les plus proches: Berrouaghia, à 97 k.; Affreville, à 105 k.; pos. à Téniet-el-Had, télégr.; 256 hab.; eau

abondante ; céréales, arbres fruitiers ; élevage du mouton ; marché important.

Tazerout, vil. ind. du douar Acif-el-Hammam, c. mix. de Soummam, arr. Bougie, dép. Constantine ; à 41 k. d'El-Kseur et à 66 k. de Bougie.

Tazerout, vil. ind. du douar Ouzellaguen, c. mix. d'Akbou, à 20 k., arr. Bougie, à 70 k., dép. Constantine.

Tazerout, vil. ind. du douar El-Ouldja, c. mix. d'Attia, arr. Philippeville, dép. Constantine.

Tazerout-Ihaddadem, vil. ind. du douar Beni-Oughlis, c. mix. de Soummam, arr. Bougie, dép. Constantine ; à 26 k. d'El-Kseur et à 52 k. de Bougie.

Tazerouts, vil. ind. du douar Idjeur, c. mix. du Haut-Sebaou, arr. Tizi-Ouzou, dép. Alger ; à 8 k. de Michelet.

Tazgait, douar de la c. mix. de Cassaigne, arr. Mostaganem, dép. Oran ; à 15 k. de Cassaigne et à 40 k. de la gare d'Aïn-Tedelès ; 3,598 hect. ; 836 ind., 17 eur. ; céréales, figuiers ; élevage : bœufs, chevaux, moutons.

Tazia, douar de la c. mix. de Taher, arr. Bougie, dép. Constantine ; à 18 k. de Taher et à 25 k. de Djidjelli ; 2,072 hect. ; 1,032 ind. ; forêt de chênes-liège des Beni-Khettab ; douar limitant les c. de Strasbourg et de Tababort ; oliviers, chênes-liège ; élevage des chèvres.

Tazmalt, douar de la c. mix. d'Akbou, arr. Bougie, dép. Constantine ; à une distance moyenne de 17 k. d'Akbou : 2,130 hect. ; 2,468 ind. ; oliviers, figuiers, caroubiers.

Tazmalt, vil. de la c. mix. d'Akbou, arr. Bougie, dép. Constantine ; station ch. de fer Beni-Mansour à Bougie ; à 301 k. de Constantine, à 8 k. de Beni-Mansour et à 17 k. d'Akbou ; pos., télégr. ; pop. : 175 franç., 601 ind. ; climat sain, végétation très belle, eau abondante ; céréales, un peu

de vigne ; principale culture : les oliviers ; fabriques importantes d'huile d'olive surfine et huile kabyle ; production annuelle : 800,000 kilogs. Tazmalt est le point d'où partent et où arrivent les touristes allant faire ou venant de faire des excursions en Kabylie par Tizi-Ouzou, Fort-National et le Col de Tirourda.

Tazout, mine de plomb, à 3 k. Nord de Saint-Cloud, arr. et dép. Oran ; reprises d'anciennes galeries.

Tazrourt, vil. ind. du douar Aït-Ouarest-ou-Ali, c. mix. d'Oued-Marsa, arr. Bougie, à 30 k., dép. Constantine.

Tchaïf, douar de la c. mix. de Tablat, à 30 k., arr. et dép. Alger ; 8,368 hect. ; 3,036 ind. ; céréales, forêts de pins d'Alep ; élevage : chevaux, mulets, bœufs, moutons, chèvres.

Tebaïga, douar de la c. mix. de l'Edough (anc. tri. des Ouled-Attia), arr. Bône, dép. Constantine ; 9,812 hect. ; 2,549 ind., 5 eur. ; mine de fer à 4 k. Ouest d'Aïn-Mokra.

Tebesbest, fract. de la tri. de Touggourt, c. ind. et cer. de Touggourt (sub. de Batna), dép. Constantine ; 1,091 ind.

Tébessa, ch.-l. de c. et de canton, arr. et dép. Constantine, à une altitude de 855 à 1,000^m ; gare terminus du ch. de fer de Souk-Ahras à Tébessa ; à 128 k. de Souk-Ahras et à 345 k. de Constantine (par la voie ferrée) ; pos., télégr., garnison, quartier de cavalerie, hôpital militaire, jus. de p. ; pop. : ville 4,733 hab. ; 633 franç., 167 isr. ; 294 ita., 5,215 ind., 581 tunisiens ; eau abondante ; plaines et montagnes ; forêts, céréales, arbres fruitiers ; élevage : 154,750 moutons, 61,320 chèvres ; marché très important ; céréales, laines, bestiaux, peaux, huiles. Ville très anc. dont la fondation remonte à l'an 72 av. J.-C. Ruines romaines très remarquables, classées comme monuments historiques. Ville frontière

de la Tunisie. Douar : **Tébessa**, 2,389 ind.

Tébessa, nom de cer. militaire et de c. ind., sous le commandement militaire (sub. de Batna), dép. Constantine ; sup. : 966,150 hect. ; pop. : 39,500 ind. ; forêts, oliviers, figuiers, arbres fruitiers divers, céréales, un peu de vigne, culture du palmier sur certains points (15,722 palmiers) ; élevage du bétail très développé : 1,416 chevaux, 596 mulets, 7,430 chameaux, 2,120 bœufs, 262,338 moutons et 86,432 chèvres ; plusieurs marchés importants pour huiles, dattes, bestiaux. Cette région est la plus riche de l'Algérie, au point de vue minéralogique : 4 mines de plomb à Aïn-Tolba, à 45 k. Nord, à Chabel-el-Melah, à 60 k. Nord ; 3 mines de cuivre : à Aïn-Did, à 36 k. Nord, à Mézouïa, à 34 k. Nord, à Djebel-bou-Kadra, à 44 k. Nord ; 15 mines de zinc, dont une seule en exploitation, à Bekkaria, à 10 k. Est de Tébessa.

Tébessa, douar de la c. ind. du même nom ; 18,808 hect. ; 2,389 ind.

Tebouïa-Ahmed, fract. de la tri. du Djebel-Chéchar, c. ind. et cer. de Khenchela (sub. de Batna), dép. Constantine ; 415 ind.

Tefessera, vil. ind. du douar Azail, c. mix. de Sebdou, arr. de Tlemcen, dép. d'Oran ; nombreux jardins, jolie mosquée.

Tefeschoun, ch.-l. de c., arr. et dép. Alger ; à 49 k. Sud-Ouest d'Alger, à 3 k. de Castiglione et à 10 k. de Coléa, gare la plus proche ; pos. à Castiglione, télégr. ; pop. : 1,275 hab. ; vil. 284 ; franç. 324, naturalisés 337, esp. 173, ita. 259, ind. 182 ; terres fertiles, eau abondante ; céréales, vigne (530 hect.).

Tefreg, douar de la c. mix. des Biban, arr. Sétif, dép. Constantine ; à 40 k. de Medjana et à 54 k. de Bordj-bou-Arréridj ; 7,717 hect. ; 4,108 ind. ; céréales, forêts, oliviers, figuiers, arbres fruitiers.

Tekbalet ou **Aïn-Tekbalet**, vil. de la c. du Pont-de-l'Isser, arr.

Tlemcen, dép. Oran ; à 30 k. Nord-Est de Tlemcen et à 23 k. d'Aïn-Temouchent, gare la plus proche ; pos., télégr. à Pont-de-l'Isser ; 780 hab., dont 350 eur. ; céréales, un peu de vigne ; carrière de marbre onyx de nuances diverses, en exploitation active, très recherché pour la décoration architecturale ; plusieurs colonnes, pour l'Opéra de Paris, ont été extraites de cette carrière.

Tekerdjichet (anc. tri. des Beni-bou-Hattab), douar de la c. mix. d'Ouarsenis, arr. Orléansville, dép. Alger ; à 24 k. de Bordj-Beni-Hindel ; 9,878 hect. ; 1,320 ind. ; céréales, arbres fruitiers ; marché le dimanche.

Télagh, ch.-l. de c. mix., arr. Sidi-bel-Abbès, à 52 k., dép. Oran ; gare la plus proche : Sidi-Slissen, à 19 k. ; pos., télégr., jus. de p. ; 1,239 hab., dont 497 franç., 494 étrangers, 248 ind. ; céréales, vigne ; élevage : moutons, bœufs, chevaux.

Telagh, nom d'une c. mix. dont le siège est au Télagh (vil.), arr. Sidi-bel-Abbès, dép. Oran ; sup. 450,000 hect., dont 210,000 en forêts de pins d'Alep et de chênes-verts ; pop. 15,281 ind., 793 franç., 1,791 esp., 115 ita., 561 marocains ; terrains sablonneux ; culture des céréales, vigne (245 hect.), exploitation de l'alfa, du bois, du charbon, de l'écorce à tan ; élevage du bétail : 65,829 moutons, 30,978 chèvres, 1,381 chevaux, 609 chameaux, 2,243 bœufs, 518 mulets.

Télaghma, station ch. de fer Constantine à Alger ; à 23 k. d'El-Guerrah et à 20 k. de Mechta-el-Arbi.

Telilat, douar de la c. mix. de Saint-Lucien, à 5 k., arr. et dép. Oran ; 4,447 hect. ; 2,380 ind. : céréales, vigne, oliviers ; élevage : bœufs, chevaux, moutons.

Telioum ou **Teliouin**, douar, dont le territoire est réparti : c. de Mercier-Lacombe, 7,119 hect., 697 ind., 74 eur. ; c. mix. de La Mékerra,

14,176 hect., 1,734 ind., 136 eur. ; fermes eur. importantes; céréales, vigne (285 hect.), forêts de pins d'Alep.

Tella, douar de la c. mix. des Eulma, arr. Sétif, dép. Constantine; à 28 k. de Saint-Arnaud; 14,343 hect.; 2,852 ind. ; céréales; élevage: chevaux, moutons.

Temacine, tri. et caïdat de la c. ind. et du cer. de Touggourt (sub. de Batna), dép. Constantine; 2,101 ind. : le ksar est situé sur la route de Biskra à Ouargla, à 12 k. de Touggourt et à 149 k. d'Ouargla; oasis la plus importante de l'Oued-R'ir.

Temaznia, douar de la c. mix. de Cacherou, arr. Mascara, dép. Oran; à 18 k. de Palikao; 10,690 hect.; 4,160 ind., 68 eur. ; céréales, forêts; élevage: bœufs, moutons, chèvres.

Temda, caravansérail, sur la route de Tiaret à Relizane, à 21 k. de Tiaret, dép. Oran.

Temlouka, vil. ind. de la c. de Sétif, dép. Constantine; gare la plus proche: Sétif; pos., télégr. à Sétif; 200 hab. ; céréales, élevage du bétail.

Temlouka (V. Montcalm, nom nouveau).

Temsalmet, hameau ind. de la c. de Misserghin, à 4 k., dép. Oran; céréales, vigne, arbres fruitiers.

Temoulga, hameau de la c. d'Oued-Fodda, arr. Orléansville, dép. Alger; à 3 k. d'Oued-Fodda et à 4 k. de Vauban; mine de fer (hématite) à 1 k. 800 au Sud de la gare.

Tenazet, douar, dont le territoire est réparti: c. de Sainte-Barbe-du-Tlélat, 1,732 hect., 858 ind.; c. de Tafaroui, 10,671 hect., 3,142 ind., 23 eur. ; c. de Valmy, 1,742 hect., 290 ind.; c. mix. de Saint-Lucien, à 4 k.; céréales, oliviers, vigne; élevage: bœufs, moutons et chevaux; carrière de pierre blanche.

Tendrara, douar de la c. mix. du Cheliff, arr. Orléansville, dép. Alger; à 14 k. de Lamartine et à 25 k. d'Oued-Fodda; 8,881 hect.; 2,321 ind., 10 eur. ; forêts; élevage des bœufs et moutons.

Tenelda, relais, sur la route de Biskra à Touggourt, à 130 k. de Biskra.

Ténès, ch.-l. de c., arr. Orléansville, à 54 k., dép. Alger, à 261 k.; gare la plus proche: Orléansville; port de mer; pos., télégr., hôpital militaire, jus. de p.; 4,449 hab.; ville 2,326; franç. 809, esp. 519, isr. 84, étrangers 142, ind. 2,893; céréales, vigne (210 hect.), fourrages, arbres fruitiers, culture maraîchère; élevage du bétail; salaison du poisson; service réguliers de bateaux entre Alger et Ténès. Phare au cap Ténès, d'une puissance lumineuse de 6,199 becs Carcel.

Ténès, nom d'une c. mix., dont le siège est à Ténès (ville); sup. 165,280 hect.; pop. 40,500 ind., 748 franç., 65 étrangers; céréales (35,000 hect.), vigne (256 hect.), fourrages; élevage des bestiaux: chevaux 2,284, ânes, mulets 1,000, mais particulièrement les bœufs, 16,270, moutons 40,595, chèvres 83,817; nombreuses mines de cuivre inexploitées; plusieurs mines de fer, dont deux très complètement explorées et concédées, à Djebel-Hadid, à 45 k. Sud 40° Ouest de Ténès et Beni-Aguil, à 30 k. Est de Ténès; carrière de gypse à Kerbah, à 20 k. Sud-Sud-Ouest de Ténès et carrière de pierre à bâtir aux environs de la ville de Ténès.

Tengout, douar de la c. mix. de Jemmapes, à 13 k., arr. Philippeville, dép. Constantine; 5,555 hect.; 1,994 ind. ; céréales, forêts de chênes-liège très étendues.

Téniet-el-Had, ch.-l. de c. et de canton, arr. Miliana, à 73 k., dép. Alger, à 183 k. : gare la plus proche: Affreville, à 62 k.; pos., télégr., hôpital militaire, parc d'artillerie, arsenal, poste militaire important, jus. de p.; pop. 4,405

hab.; ville 1,843; franç. 609, isr. 218, ind. 3,373, étrangers 205; culture des céréales, légumes, fruits; pépinière; élevage du bétail; marchés arabes pour moutons, peaux, laines, céréales.

Téniet-el-Had, nom d'une c. mix. dont le siège est à Téniet-el-Had (ville); sup. 275,982 hect.; pop. 37,845 ind., 1,237 franç., 121 étrangers; belles forêts de cèdres (8,500 hect.), qui renferment des sujets de dimensions colossales (10^m de circonférence et 50^m de hauteur); céréales, vigne (63 hect.); terres de parcours pour l'élevage; chevaux 3,137, bœufs 9,873, moutons 154,331, chèvres 38,570, mulets 900, chameaux 429, ânes 5,200.

Téniet-er-Relem, station ch. de fer Arzew à Duveyrier, à 8 k. de Méchéria, dép. Oran.

Téniet-et-Tin, douar de la c. mix. de Takitount, arr. Bougie, dép. Constantine; à 12 k. de Périgotville et à 20 k. de la gare de Sétif; 4,240 hect.; 2,128 ind.; céréales, un peu de vigne; élevage: chevaux, bœufs, moutons, chèvres.

Téniet-et-Tin, fermes eur. de la c. mix. de Takitount, arr. Bougie, dép. Constantine; céréales, vigne (40 hect.); élevage du bétail.

Tenira, ch.-l. de c., arr. Sidi-bel-Abbès, dép. Oran; gare la plus proche: Tabia, à 25 k.; télégr. municipal, pos. à Sidi-bel-Abbès; pop. 267 franç., 318 esp., 376 marocains, 1,635 ind.; céréales, vigne (122 hect.), oliviers; exploitation de l'écorce à tan et de l'alfa; élevage du bétail. Douars: Hamyan, Oued-Sefioun.

Temezaret, douar de la c. mix. de Rhira, arr. Sétif, dép. Constantine; à 20 k. de Colbert; 3,303 ind.; céréales; forêts domaniales; élevage: chevaux, moutons, chèvres; fabrication de charbon de bois.

Terga (V. Turgot, nom nouveau)

Ternana, douar de la c. mix. de Nedroma, à 12 k., arr. Tlemcen, dép. Oran; 11,700 hect.; 4,408 ind., 50 eur.; élevage: moutons, bœufs; mines de plomb et de zinc au Dje-

bel-Masser; carrières de Bouharroum (marbre onyx).

Terni, douar de la c. mix. de Sebdou, à 40 k., arr. Tlemcen, dép. Oran; 15,584 hect.; 2,861 ind., 17 eur.; céréales, élevage du bétail.

Terni, vil. de la c. mix. de Sebdou, à 25 k., arr. Tlemcen, dép. Oran; gare la plus proche: Tlemcen, à 14 k.; 57 hab.; céréales, bons pâturages, un peu de vigne; élevage du bétail.

Terraguelt, douar de la c. mix. de Sedrata, à 27 k., arr. et dép. Constantine; à 33 k. d'Aïn-Beïda; 24,469 hect.; 2,910 ind.; céréales, forêts, élevage du bétail.

Tessala, ch.-l. de c., arr. Sidi-bel-Abbès, dép. Oran; gare la plus proche: Sidi-bel-Abbès, à 16 k.; télégr. municipal, pos. à Sidi-bel-Abbès; pop.: 165 franç., 1,805 ind., 140 esp., 167 marocains; eau abondante; céréales, vigne (432 hect.), culture maraîchère. Douars: Nemaïcha, Ouled-Riah.

Texenna, hameau de la c. mix. de Tababort, arr. Bougie, dép. Constantine, sur la route de Djidjelli à Constantine, au col de Texenna; pos., télégr. à Djidjelli, à 26 k.; 297 hab.; école; culture des céréales, de la vigne; arbres fruitiers.

Tharia (anc. tri. des Ouled-Aïssa), constituée en douar, dont le territoire est réparti: c. de Carnot, 6,624 hect., 1,903 ind.; c. d'Oued-Fodda, 395 hect., 1,021 ind.

Thiers, vil. de la c. mix. de Palestro, à 12 k., dép. Alger, à 88 k.; station ch. de fer Alger-Constantine; télégr. à la gare, pos. à Palestro; 175 hab., dont 150 franç.; céréales, vigne (144 hect.); carrière de grès, carrière de calcaire.

Thiersville, vil. de la c. mix. de Mascara, à 18 k., dép. Oran, à 158 k.; station ch. de fer Arzew à Duveyrier; pos., télégr., 636 hab., dont 90 ind.; céréales, vigne (145 hect.), jardins, arbres fruitiers; forêt de chênes-liège; eau abondante; carrière de calcaire.

Thimgad, ruines d'une ville romaine (le *Tamugas* des Romains), à 32 k. Est de Batna, dép. Constantine. Ces ruines qui, il y a vingt ans, étaient à peine connues, font l'admiration des nombreux touristes qui, en allant à Biskra, s'arrêtent à Batna pour les visiter. D'après les connaisseurs, les ruines de Pompeï n'offrent rien de plus beau. Elles comprennent : un théâtre, des arcs de triomphe, un capitole, un grand et un petit forum, un fort byzantin, etc. Chaque jour met en lumière de nouvelles richesses et, selon toute probabilité, ces ruines s'étendent très loin. A 5 k. Sud de Thimgad, dans une gorge très étroite, le Foum-Ksantina, dont les hauteurs sont couvertes de tombeaux circulaires taillés dans le roc, au nombre de plus de 300.

Thouda, fract. de l'aghalik des Ziban, c. ind. et cer. de Biskra (sub. de Batna), dép. Constantine ; 302 ind.

Tiamimine, carrière de gypse très abondante, à 4 k. Sud de Rovigo, arr. et dép. Alger.

Tiara, tri. de la c. mix. de Tablat, à 60 k., arr. et dép. Alger ; 17,611 hect. ; 5,287 ind. ; céréales, vigne, forêts de pins d'Alep ; élevage : bœufs, chevaux, mulets, moutons, chèvres.

Tiaret, ch.-l. de c. et de canton, arr. Mostaganem, à 197 k., dép. Oran, à 247 k. ; gare terminus ch. de fer Mostaganem à Tiaret ; pos., télégr., jus. de p., trib. répressif, poste militaire, hôpital militaire ; pop. : 1,695 franç., 614 esp., 426 isr., 70 marocains, 2,610 ind. ; marché important pour laines, grains, bœufs ; céréales, vigne ; élevage : chevaux, bœufs, moutons ; mines d'anthracite, à 10 k. Ouest de Tiaret.

Tiaret, nom d'une c. mix., dont le siège est à Tiaret (ville) ; sup. 157,682 hect. ; pop. : 21,416 ind., 1,193 franç., 238 esp., 155 marocains ; région montagneuse ; belles forêts de chênes, thuyas, pins d'Alep ; céréales, vigne (443 hect.) ; éle-

vage très développé : chevaux 2,573, mulets 328, bœufs 9,106, moutons 91,062, chèvres 9,450, chameaux 343 ; c'est la région qui produit les plus beaux types chevalins de l'Algérie.

Tiaret-Aflou, nom d'une c. ind. de commandement militaire (sub. de Mascara), dép. Oran ; sup. 1,580,350 hect. ; pop. : 40,840 ind. ; 535 franç., 140 isr., 375 marocains ; céréales ; élevage : pour le cer. de Tiaret : chevaux 3,443, bœufs 11,188, moutons 500,995, chèvres 48,100, chameaux 8,246 ; pour l'annexe d'Aflou : 1,757 chevaux, 7,980 bœufs, 171,809 moutons, 49,455 chèvres, 8,326 chameaux ; grand commerce de laines ; fabrication de tapis renommés.

Tibane, vil. ind. du douar Beni-Oughlis, c. mix. de Soummam, arr. Bougie, dép. Constantine ; école.

Tiberguent, vil. de la c. mix. de Fedj-M'zala, à 10 k., arr. et dép. Constantine, à 80 k. ; gare la plus proche : Mechta-el-Arbi, à 62 k. ; siège de la jus. de p. du canton de Fedj-M'zala ; pos., télégr. ; 119 hab. ; céréales, vigne (25 hect.).

Tiberkanin, douar de la c. mix. du Cheliff, arr. Orléansville, dép. Alger ; à 6 k. de Lamartine et à 3 k. de la gare des Attafs ; 10,907 hect. ; 4,027 ind. ; grande culture des céréales.

Tidda, douar de la c. mix. d'Ammi-Moussa, à 55 k., arr. Mostaganem, dép. Oran ; 9,970 hect. ; 2,650 ind. ; céréales, arbres fruitiers, forêts ; élevage : chevaux, bœufs, moutons.

Tidjet, vil. ind. du douar Harbil, c. mix. de Guergour, arr. Bougie, dép. Constantine ; école.

Tifech, douar de la c. mix. de Souk-Ahras, à 34 k., arr. Guelma, dép. Constantine ; 12,077 hect. ; 3,953 ind., 16 eur. ; école ; très belles plaines, blés de 1^{er} choix.

Tiflès (V. Mellinet, nom nouveau).

Tiflès, douar de la c. mix. de La Mékerra, arr. Sidi-bel-Abbès, à

40 k., dép. Oran ; 9,072 hect. ; 2,553 ind., 262 esp. ; céréales, oliviers, forêts de pins d'Alep ; fabrication du charbon.

Tiffrit, douar de la c. mix. de Saïda, à 28 k., arr. Mascara, à 90 k., dép. Oran ; 12,022 hect. ; 1,303 ind., 11 eur. ; céréales ; élevage : moutons, chèvres.

Tiffra, douar de la c. mix. de Soummam, arr. Bougie, dép. Constantine ; à 15 k. de Sidi-Aïch ; 3,446 hect. ; 2,749 ind. ; école ; céréales, oliviers, figuiers, caroubiers, forêt de chênes-liège.

Tifra, vil. ind. du douar Iflissen, c. mix. d'Azeffoun, arr. Tizi-Ouzou, dép. Alger ; école.

Tigditt, faubourg de la ville de Mostaganem, dép. Oran, sur la rive droite de l'Aïn-Sefra ; habité par une pop. arabe.

Tighanimine (anc. tri. des Ouled-Daoud), douar de la c. mix. de l'Aurès, arr. Batna, dép. Constantine ; à 64 k. de Lambèse ; 39,705 hect. ; 2,487 ind. ; céréales ; peu de jardins ; élevage : chevaux, moutons.

Tigheremt (anc. tri. des Beni-Yala-Cheraga), douar de la c. mix. de Beni-Mansour, arr. et dép. Alger ; à côté de la gare d'El-Esnam ; 13,880 hect. ; 2,846 ind. ; céréales ; élevage : moutons, chèvres.

Tighermatine, douar de la c. mix. d'Ammi-Moussa, à 40 k., arr. Mostaganem, dép. Oran ; 8,390 hect. ; 1,807 ind. ; céréales, arbres fruitiers, forêts ; élevage : chevaux, bœufs, moutons ; station de monte à Sidi-Ali.

Tighilt, vil. ind. du douar Beloua, c. de Tizi-Ouzou, dép. Alger.

Tighilt-el-Hadj-Ali, vil. ind. de la tri. Aït-Akerma, c. mix. de Fort-National, arr. Tizi-Ouzou, dép. Alger ; école.

Tighzeratine, vil. ind. du douar Beni-Oughlis, c. mix. de Soummam, arr. Bougie, dép. Constantine ; à 24 k. d'El-Kseur.

Tighzert (anc. tri. des Matmata), douar de la c. mix. du Djendel,

arr. Miliana, dép. Alger ; à 35 k. de Lavigerie et à 36 k. de la gare d'Affreville ; 26,264 hect. ; 2,733 ind. ; céréales, forêts ; élevage du bétail.

Tighzert, vil. ind. du douar Beni-Oughlis, c. mix. de Soummam, arr. Bougie, dép. Constantine ; à 24 k. d'El-Kseur ; école.

Tigounatine (anc. tri. des Beni-Ourtilane), douar de la c. mix. de Guergour, arr. Bougie, dép. Constantine ; à 42 k. de Lafayette ; 3,646 ind. ; céréales, forêts ; élevage du mouton ; mines.

Tigrine (anc. tri. des Beni-Abbès), douar de la c. mix. d'Ak-bou, arr. Bougie, dép. Constantine ; à une distance moyenne d'Ak-bou de 25 k. ; 7,882 hect. ; 2,945 ind. ; oliviers, figuiers, caroubiers, un peu de céréales.

Tiguedidine, fract. de la tri. d'Ourlana, c. ind. et cer. de Touggourt (sub. de Batna), dép. Constantine ; 491 ind.

Tiguénounine, vil. ind. de la c. mix. du Djurdjura, arr. Tizi-Ouzou, dép. Alger ; école.

Tiguert-Hala, vil. ind., sur la route de Tizi-Ouzou à Fort-National, à 15 k.

Tiguiguest, douar de la c. mix. de Tiaret, à 19 k., arr. Mostaganem, dép. Oran ; 3,200 hect. ; 630 ind. ; céréales ; élevage : bœufs, chevaux, moutons, chèvres.

Tigzirt, vil. de la c. mix. de Mizrana et siège de l'administration de cette c., arr. Tizi-Ouzou, dép. Alger ; à 25 k. Est de Dellys et à 35 k. de Tizi-Ouzou ; télégr. municipal, pos. à Dellys ; pop. : 104 franç., 27 étrangers, 58 ind. ; céréales, vigne. Bâti au bord de la mer, dans un site pittoresque ; belles ruines romaines et phéniciennes ; débarcadère pour chalands.

Tiklat, vil. de la c. d'El-Kseur, à 3 k., arr. Bougie, dép. Constantine ; à 28 k. Est de Bougie, sur l'oued Sahel ; céréales, vigne, oliviers. Ruines romaines importantes.

Tikohaïn, douar de la c. mix. de Mizrana, arr. Tizi-Ouzou, dép. Alger ; à 15 k. de la gare de Tizi-Ouzou et à 25 k. de Tigzirt ; 4,105 hect. ; 3,017 ind. ; céréales, oliviers, figuiers, vigne (15 hect.).

Tiksiriden, douar de la c. mix. de Beni-Mansour, arr. et dép. Alger ; à 5 k. de la gare de Maillot ; 1,820 hect. ; 1,404 ind. ; oliviers en quantité.

Tilatou, douar de la c. mix. d'Aïn-Touta, arr. Batna, dép. Constantine ; à 20 k. de Mac-Mahon ; 38,841 hect. ; 2,329 ind. ; pays très accidenté ; gorges très pittoresques de 6 k. de longueur ; montagne de sel gemme ; poste de télégraphie optique au Metlili ; chasse au mouflon et à la gazelle.

Tiliouanet, vil. ind. du douar Kalaâ, c. mix. de La Mina, arr. Mostaganem, dép. Oran ; à 20 k. Sud-Ouest de Relizane ; affleurements très nombreux de pétrole ; sondages entrepris dans cette région pétrolifère.

Tiliouïn, douar de la c. de Palestro, arr. et dép. Alger ; 734 hect. ; 2,125 ind.

Tilmouni, douar de la c. mix. de La Mékerra, arr. Sidi-bel-Abbès, dép. Oran ; à 25 k. de Sidi-bel-Abbès, sur le ch. de Sidi-bel-Abbès à Mascara ; 14,514 hect. ; 3,011 ind., 434 esp. ; école au vil. d'Haci-Merdoum ; céréales, vigne, forêt de pins d'Alep.

Timazrit, section de la c. mix. de Soummam (anc. tri. des Ouled-Abd-el-Djebar), arr. Bougie, dép. Constantine ; 10,017 ind. ; école au vil. ind. d'Abainou ; mine de fer, à 30 k. Sud-Ouest de Bougie ; à 11 k. de Sidi-Aïch ; céréales, caroubiers, oliviers, figuiers, arbres fruitiers.

Timegras, fract. du douar Sidi-Hamouda, c. de Rovigo, arr. et dép. Alger ; carrière de gypse en exploitation, à 4 k. O. de Rovigo.

Timengache, vil. ind. du douar Harbil, c. mix. de Guergour, arr. Bougie, dép. Constantine ; à 30 k. de Lafayette ; école.

Timezeratine (V. Hanoteau, nom nouveau).

Timgad (V. Thimgad).

Tim-Telacin, douar de la c. mix. de Châteaudun-du-Rhumel, arr. et dép. Constantine ; à 25 k. de Châteaudun et à 11 k. de la gare de Téléghma ; 6,890 hect. ; 2,268 ind. ; céréales.

Tinar, vil. de la c. mix. des Eulma, arr. Sétif, dép. Constantine ; à 24 k. de Saint-Arnaud et à 9 k. de Sétif ; 18 hab.

Tin-Brahim, gare fortifiée du ch. de fer d'Arzew à Duveyrier, à 10 k. de Modjbah-Sfid et à 248 k. d'Oran, près des Chotts ; pays inculte et désert.

Tinebdar, vil. ind. du douar des Beni-Oughlis, c. mix. de Soummam, arr. Bougie, dép. Constantine ; à 24 k. d'El-Kseur ; école.

Tinedla-el-Berd, fract. de la tri. d'Ourlana, c. ind. et cer. de Touggourt (sub. de Batna), dép. Constantine ; 227 ind.

Tipaza, ch.-l. de c., arr. et dép. Alger ; à 13 k. de Marengo et à 29 k. de Cherchel ; port de mer ; pos., télégr. ; pop. 2,437 hab. ; vil. 349 ; franç. 380, esp. 197, ind. 1,800, divers 60 ; céréales, vigne (620 hect.), fruits ; service régulier de bateaux entre Alger et Tipaza ; ruines romaines remarquables. Douar de la c. : Chenoua, 1,790 ind.

Tircine, douar de la c. mix. de Saïda, à 58 k., arr. Mascara, à 103 k., dép. Oran ; 24,538 hect. ; 2,270 ind., 44 eur. ; céréales ; élevage : bœufs 1,190, moutons 19,500, chèvres 7,465 ; fabrication de tapis ind.

Tirkount, fract. de la c. mix. de Méchéria, cer. d'Aïn-Sefra (sub. d'Aïn-Sefra), dép. Oran ; 8 hab. ; gare fortifiée ch. de fer d'Arzew à Duveyrier, à 11 k. d'Aïn-Sefra ; mine de carbonate de fer.

Tirenat, douar de la c. de Sidi-Lhassen, arr. Sidi-bel-Abbès, dép. Oran ; 1,420 hab. ; fermes eur. ; céréales, vigne, alfa ; élevage du bétail.

Tirennifine, douar de la c. mix. de Cacherou, arr. Mascara, dép. Oran; limitrophe du vil. de Palikao; 6,329 hect.; 4,090 ind.; céréales, vigne, arbres fruitiers; élevage: moutons, bœufs, chèvres.

Tir'il-bou-Khaïr, vil. kabyle de la c. mix. du Haut-Sebaou, arr. Tizi-Ouzou, dép. Alger, sur la route de Fort-National à Bougie; à 8 k. de Yacouren; construit comme un aire d'oiseau de proie dans un creux de rocher; vue magnifique.

Tirman (anc. nom: Oued-Tra-limet), vil. de création récente, de la c. mix. du Télagh, arr. Sidi-bel-Abbès, dép. Oran, sur la route de Daya à Sidi-bel-Abbès; à 42 k. de Sidi-bel-Abbès et à 18 k. de Tenira; gare la plus proche: Chanzy, à 20 k.; céréales, vigne; centre *en peuplement*.

Tirmitine (anc. tri. des Beni-Khalifa), douar de la c. de Mirabeau, arr. Tizi-Ouzou, dép. Alger; 1,083 hect.; 3,179 ind.

Tiroual, vil. ind. de la c. mix. du Djurdjura, arr. Tizi-Ouzou, dép. Alger; école.

Tirourda, hameau ind. de la tri. des Beni-Illiten, c. mix. du Djurdjura, arr. Tizi-Ouzou, dép. Alger; à 3 k. du Col de Tirourda, sur la route de Fort-National à Beni-Mansour.

Tirourda (Col-de-) (V. Col-de-Tirourda).

Tissemsil (V. Vialar, nom nouveau).

Tittery-Souary et Dheïmat, tri. et caïdat de la c. ind. de Boghar (sub. de Médéa), dép. Alger; 1,756 ind.

Titest, vil. ind. du douar Harbil, c. mix. de Guergour, arr. Bougie, dép. Constantine; à 30 k. de Colbert; école; céréales; élevage: moutons, chèvres; phosphates dits de Tocqueville.

Tixemert, ksar de la c. mix. de Méchéria, cer. d'Aïn-Sefra, dép. Oran; à 35 k. d'El-Abiod-Sidi-Cheïkh; gare la plus proche: Moghrar, à 60 k.

Tixeraine, vil. de la c. de Birkadem, arr. et dép. Alger; à 2 k. N.-O. de Birkadem et à 11 k. d'Alger; culture de la vigne.

Tixter, fract. du douar Mosly, c. mix. de Rhira, arr. Sétif, dép. Constantine; station ch. de fer Alger-Constantine; à 37 k. de Sétif, à 10 k. d'Aïn-Tassera et à 13 k. de Tocqueville.

Tizi, vil. de la c. mix. de Mascara, à 12 k., dép. Oran; station ch. de fer Arzew à Duveyrier, embranchement pour la ligne de Mascara; pos., télégr.; pop.: 362 hab.; céréales, vigne (90 hect.); élevage du bétail; carrière de calcaire-bleu, à 5 k. de la gare.

Tizi-Ahmed, vil. ind. du douar des Beni-Amrous, c. mix. d'Oued-Marsa, arr. Bougie, à 19 k., dép. Constantine.

Tizi-bou-Amanc, vil. ind. du douar Beni-Khellil, c. mix. de Fort-National, arr. Tizi-Ouzou, dép. Alger.

Tizi-Bouchène, vil. ind. du douar Beni-Ghobri, c. mix. du Haut-Sebaou, arr. Tizi-Ouzou, dép. Alger.

Tizi-Franco, bordj, gîte d'étape, sur la route de Cherchel à Miliana, à 41 k. de Cherchel, et à 19 k. de Miliana; eau et bois en abondance; forêt de chênes-liège.

Tizi-Hibel, vil. ind. du douar Aït-Mahmoud, c. mix. de Fort-National, arr. Tizi-Ouzou, dép. Alger.

Tizi-N'béchar, vil. de la c. de Takitount, arr. Bougie, dép. Constantine; gare la plus proche: Sétif, à 38 k.; pos., télégr. à Kerrata, à 17 k.; à côté du bordj de Takitount; 15 hab.; céréales, arbres fruitiers, vigne; élevage du bétail; source d'eau alcaline comparable à celle de Vichy.

Tizi-N'terga, vil. ind. du douar Fraoucen, c. de Mekla, arr. Tizi-Ouzou, dép. Alger; école.

Tizi-Ouzou, ch.-l. de c., de canton et d'arr., dép. Alger, à 107 k.; gare terminus de la ligne Mé-

nerville - Tizi-Ouzou; sous-préf., trib. de 1^{re} instance, jus. de p., comice agricole, pos., télégr.; pop. totale: 27,600 hab.; ville 1,457; franç. 1,012, naturalisés 103, esp. 87, ita. 85, ind. 26,294, divers 19; culture des céréales; vigne (115 hect.), fourrages; arbres fruitiers: orangers, grenadiers; oliviers et figuiers en grande quantité; élevage du bétail: bœufs, moutons; fabriques d'huile, distilleries de liqueurs. Douars: Zmenzer, Sikou-Meddour, Maâtka, Belloua et Bétrouna.

Tizi-Ouzou (Arr. de). Région comprise entre le littoral de Dellys et le puissant massif kabyle; plaines de l'Oued-Isser et de l'Oued-Sebaou; forêts de chênes-liège (25,000 hect.), forêts de chênes-zéens d'Azazga et de Yacouren. Culture des céréales: blé, orge, bechna; le bechna (sorgho blanc) est l'objet d'une culture importante dans la région de Dellys, parce qu'il constitue, pour les ind., une précieuse ressource pour faire les galettes et le couscoussou. Les cultures arbustives (olivier et figuier) couvrent des surfaces considérables et constituent une des principales ressources. La culture du tabac est très développée, surtout dans les plaines de l'Isser. La vigne (2,349 hect.) est cultivée à des altitudes très différentes: Tizi-Ouzou (150^m), Fort-National (750^m). L'élevage du bétail est assez développé; l'arr. possède 1,697 chevaux, 12,828 mulets, 66,154 bœufs, 96,966 moutons et 64,563 chèvres.

Tizi-Rached, vil. kabyle de la c. mix. de Fort-National, à 8 k.; école kabyle-franç.; les ind. fabriquent des armes et des bijoux; eau en abondance; oliviers.

Tizi-R'nif, ch.-l. de c., arr. Tizi-Ouzou, dép. Alger; gare la plus proche: Aomar, à 21 k.; distance de Dra-el-Mizan, 9 k.; pos., télégr.; pop. 4,291 ind., 150 franç.; eau abondante; céréales, oliviers, vigne (82 hect.); élevage du bétail.

Douar de la c.: Akelindja, 4,291 ind.

T'kout, fract. du douar des Zellatou, c. ind. et cer. de Biskra, à 75 k. (sub. de Batna), dép. Constantine; 540 ind.; poste militaire, bordj.

Tlemcen, ch.-l. de c., de canton et d'arr. du dép. d'Oran; gare terminus ch. de fer de Sainte-Barbe-du-Tlélat à Tlemcen; à 165 k. d'Oran et à 508 k. d'Alger (par la voie ferrée); sous-préf., sub. militaire, trib. de 1^{re} instance, collège, pos., télégr., comice agricole; belles mosquées, ruines romaines de l'anc. ville de Tlemcen; pop. totale: 35,468 hab.; ville 22,273; franç. 3,502, naturalisés 627, esp. 1,225, isr. 4,910, ind. 24,234, marocains 728, divers 241; céréales, vigne (1,950 hect.), culture maraîchère, arbres fruitiers; élevage du bétail; marché important pour grains, bestiaux, huile d'olive, laines, peaux; promenades et curiosités des environs très intéressantes: le vil. d'Agadir, le Bois-de-Boulogne, Sidi-bou-Meddine et Mansourah. Douars de la c.: Aïn-Douz, 459 ind.; Zelboun, 1,094 ind.

Tlemcen (Arr. de). Deux puissants massifs: les Traras, près de la mer, et le massif dit Tlemcénien; ils entourent, par des hauteurs de 800 à 1,800^m, une vaste plaine de 225,000 hect. Belles forêts de chênes-liège, de pins d'Alep; frênes, noyers, pistachiers. Sources nombreuses; terres à alfa et terres de grands parcours à végétation spontanée; cultures des céréales, de la vigne (4,036 hect.); arbres fruitiers; oliviers et mûriers en quantité; élevage du bétail. L'arr. de Tlemcen est très riche au point de vue minéralogique: mines de plomb à Gar-Rouban et à Sidi-Aramon, à 30 k. de Lalla-Maghrnia; mines de cuivre à Abla et à Sidna-Oucha; mines de zinc à Mazis, à 10 k. de Lalla-Maghrnia; au Djebel-Masser, à Fillaoucen; plusieurs mines de fer; gisements de schistes

bitumineux à Lamoricière et à Bou-Kanéfis; carrière de sel gemme; belles carrières de marbre onyx, en exploitation, à Tekbalet, à Sidi-Hamza, à Aïn-Sebas et à Djouanif; carrière de calcaire à chaux hydraulique, plâtre; carrières de grès à bâtir aux environs de Tlemcen et de Lalla-Maghrnia; gisements de phosphate, non exploités. L'arr. nourrit 109,426 moutons, 107,105 chèvres, 3,792 chevaux, 3,741 mulets, 28,163 bœufs.

Tléta, vil. ind. du douar des Azaïl, c. mix. de Sebdou, arr. Tlemcen, dép. Oran; eau abondante; jardins, mosquée.

Tléta, station ch. de fer sur routes de Dellys à Boghni; à 7 k. de Mirabeau et à 23 k. de Boghni.

Tlets, douar de la c. mix. d'Aïn-el-Ksar, arr. Batna, à 30 k., dép. Constantine; 9,511 hect.; 1,531 ind.; céréales, élevage du mouton.

Tocqueville (anc. nom: Ras-el-Oued), vil. de la c. mix. de Rihra, arr. Sétif, dép. Constantine; gares les plus proches: Tixter, à 13 k., Aïn-Tassera, à 5 k.; distance de Sétif 38 k. Ouest 40° Sud; pos., télégr.; pop.: 755 hab., y compris les fermes; eau abondante; céréales; élevage: bœufs, chevaux, moutons; gisements de phosphates en exploitation très active, reliés à la gare de Tixter par une voie de 13 k.

Tokla, douar de la c. mix. de Collo, à 14 k., arr. Philippeville, dép. Constantine; 3,353 hect.; 1,290 ind.; céréales, oliviers; élevage: bœufs et chèvres.

Tolga, fract. et cheïkhat de l'aghalik des Ziban, c. ind. et cer. de Biskra, à 40 k. (sub. de Batna), dép. Constantine; 1,813 ind.; oasis de 50,000 palmiers.

Tombeau de la Chrétienne, monument funéraire, remarquable par ses proportions grandioses, situé à 5 k. du vil. de Bérard et à environ 55 k. d'Alger. C'est un cylindre énorme, assis sur une base carrée et coiffé d'un cône à gra-

dins; son diamètre, à la base, est de 64^m; sa hauteur actuelle, de près de 33^m; elle devait être autrefois de 40^m environ. Construit en belles pierres de taille, de grandes dimensions, disposées en assises régulières, sa partie cylindrique est ornée de soixante colonnes d'ordre grec; les galeries intérieures ont un développement de plus de 400^m. Ce monument a été longtemps une énigme; mais les archéologues sont aujourd'hui d'accord pour reconnaître qu'il a été le tombeau du roi Juba II et probablement aussi de sa femme Cléopâtre Séléne et de leur fils unique Ptolémée, qui fut, on le sait, le dernier roi de Mauritanie.

Tombeau de la Neige, hameau du vil. de La Réunion, c. mix. de Soummam, arr. Bougie, dép. Constantine; station ch. de fer Beni-Mansour à Bougie, à 20 k. de cette dernière ville; monument: le *Tombeau de la Neige*, érigé en souvenir des soldats morts les 21 et 22 février 1852 (colonne Bosquet).

Torrich, douar de la c. mix. de Tiaret, à 20 k., arr. Mostaganem, dép. Oran; 24,849 hect.: 3,495 ind.; céréales; élevage: bœufs, chevaux, moutons, chèvres; gisements de guano à la grotte de Ghar-es-Sebaâ.

Touabet, hameau de la c. de Dellys, à 11 k., arr. Tizi-Ouzou, dép. Alger; station ch. de fer sur routes de Dellys à Boghni; carrière de basalte, en exploitation très active; pierres de taille et pavés.

Touarès, douar, dont le territoire est réparti: c. d'Inkermann, 1,043 hect., 501 ind.; c. mix. d'Ami-Moussa, à 25 k., 8,403 hect., 2,034 ind.; céréales; élevage: chevaux, bœufs, moutons.

Toudja, vil. ind. de la c. d'El-Kseur, arr. Bougie, à 21 k., dép. Constantine; sources très abondantes; orangeries remarquables de plus de 100 hect., produisant une orange tardive qui est vendue en été; ruines romaines d'un aque-

duc conduisant les eaux à l'anc. *Saldce* (actuellement Bougie).

Touggourt ou **Tuggurt**, ch.-l. de la c. ind. du même nom et du cer. militaire, à 220 k. au Sud de Biskra, à 450 k. de Constantine et à 890 k. d'Alger; pop. agglomérée : 1,650 hab.; jus. de p. militaire, pos., télégr.; relié à Biskra par un courrier postal trois fois par semaine et par le télégr. électrique et le télégr. optique, à Biskra, Ouargla et El-Oued; commerce important de dattes; marché considérable le vendredi; situat. géographique : longitude 4°22' Est, latitude 34°51', altitude 69^m.

Touggourt ou **Tuggurt**, nom d'une c. mix. du territoire militaire (sub. de Batna), dép. Constantine. La c. comprend le cer. militaire et l'annexe d'El-Oued. Le cer. comprend toutes les oasis de l'Oued-R'ir et des tri. nomades; pop. totale de la c. : ind. 60,220, franç. 77, étrangers 41; la principale production : la datte. Le nombre de palmiers est de 816,170 pour le cer. de Touggourt et de 202,320 pour l'annexe d'El-Oued; arbres fruitiers : 7,750 figuiers et 6,000 autres : cerisiers, abricotiers; élevage du bétail : pour le cer. 5,777 chameaux, 12,450 moutons et 19,080 chèvres; pour l'annexe d'El-Oued 5,186 chameaux, 12,224 moutons et 15,187 chèvres.

Touifza, gare fortifiée du ch. de fer Arzew à Duveyrier, à 10 k. de Méchéria, dép. Oran; vastes plaines d'alfa.

Toukria (V. Bourbaki, nom nouveau).

Touira ou **Taouira**, douar de la c. mix. de Ténès, à 18 k., arr. d'Orléansville, dép. d'Alger; 7,941 hect.; 1,169 ind.; céréales.

Toumiat, douar, dont le territoire est réparti : c. de Sainte-Barbe-du-Tlélat, 2,864 hect., 181 ind.; c. de Saint-Louis, 4,344 hect., 1,087 ind.

Tounin, ch.-l. de c., arr. Mostaganem, à 9 k., dép. Oran; gare

la plus proche : Pélissier, à 5 k.; pos., télégr. à Mostaganem; pop. 195 franç., 1,810 ind.; climat sain; céréales, vigne (350 hect.).

Tournant (Le), fermes de la c. de Batna, dép. Constantine; à 8 k. de la gare d'El-Mahder et à 18 k. de Batna.

Touririne, douar de la c. mix. de Sebdou, à 42 k., arr. Tlemcen, dép. Oran; 3,671 hect.; 1,178 ind.; céréales, élevage du bétail.

Tourtatsine, tri. de la c. mix. de Tablat, à 25 k., arr. et dép. Alger; 14,099 hect.; 4,153 ind.; forêt de pins d'Alep; céréales, oliviers, vigne; élevage : mulets, bœufs.

Toustain (anc. nom : Zitouna), vil. de la c. mix. de La Calle, à 39 k., arr. Bône, à 80 k., dép. Constantine; climat salubre; 97 hab.; céréales, forêts de chênes-liège; élevage du bétail.

Touzzeline, douar de la c. mix. d'Oum-el-Bouaghi, arr. et dép. de Constantine; à 16 k. de Canrobert, gare la plus proche; 8,758 hect.; 1,830 ind., 7 eur.; céréales; élevage : chevaux, moutons.

Tralimet (V. Tirman, nom nouveau).

Trappe (La) (V. Staouéli-Trappe).

Tréat, douar de la c. mix. de l'Edough, arr. Bône, dép. Constantine; à 10 k. d'Aïn-Mokra; 7,815 hect.; 1,729 ind., 108 eur.; céréales, fourrages, tabac; forêts importantes de chênes-liège et chênes-zéens; élevage : bœufs, moutons, chèvres; mines de cuivre et zinc.

Trembles (Les), ch.-l. de c., arr. Sidi-bel-Abbès, à 6 k., dép. Oran, station ch. de fer Sainte-Barbe-du-Tlélat à Tlemcen; pos., télégr.; pop. : franç. 247, esp. 650, ind. 2,216; eau abondante; céréales, vigne (400 hect.), culture maraîchère. Douars : El-Tenia, Mahdid, Oued-Mebtoub.

Trembles (Les), vil. de la c. de Bir-Rabalou, à 6 k., arr. et dép. Alger, à 111 k.; pos., télégr. à Bir-

Rabalou ; 82 hab. ; céréales, un peu de vigne ; élevage du bétail.

Trézel, vil. de création récente, c. ind. de Tiaret-Aflou (sub. de Mascara), dép. Oran, sur la route de Tiaret à Aflou, à 28 k. Sud de Tiaret ; pos., télégr. à Tiaret ; 582 hab. ; prairies, jardins, vignobles en coteaux ; élevage du bétail.

Trois-Marabouts, vil. de la c. mix. d'Aïn-Temouchent, arr. et dép. Oran ; gare la plus proche : Aïn-Temouchent, à 5 k. ; pos., télégr. à Aïn-Temouchent ; 590 hab., dont 204 esp. Domaine Carnot, de 1,500 hect. ; eau abondante ; céréales (100 hect.), vigne (75 hect.), pâturages ; élevage du bétail.

Trois-Palmiers (Les), vil. de la c. mix. de Ténès, arr. Orléansville, dép. Alger ; à 27 k. de Ténès et d'Orléansville ; télégr. municipal, pos. à Orléansville ; 195 hab. ; céréales, vigne (44 hect.), pépinière de 5,000 arbres fruitiers et forestiers.

Trois-Puits, hameau de la c. de Sidi-Chami, arr. et dép. Oran.

Trumelet, vil. de création récente, de la c. mix. de Tiaret, arr. Mostaganem, dép. Oran ; à 16 k. de Tiaret ; 450 hab., dont 53 étrangers ; terres propres à la culture des céréales et de la vigne ;

pâturages abondants ; élevage : moutons, bœufs, porcs.

T'sighaout, douar de la c. mix. du Cheliff, arr. Orléansville, dép. Alger ; à 20 k. de Lamartine ; gare la plus proche : Orléansville ; 9,151 hect. ; 3,470 ind. ; céréales ; élevage du mouton.

Tsmara, fermes de la c. mix. de Jemmapes, à 12 k., arr. Philippeville, dép. Constantine ; céréales, un peu de vigne.

Turenne (anc. nom : Aïn-Sabra) vil. de création récente de la c. mix. de Sebdo, arr. de Tlemcen, dép. Oran ; entre Tlemcen et Lalla-Maghrnia, à 27 k. de chacune de ces deux villes ; 272 hab. ; céréales, vigne ; à 4 k., la belle carrière de calcaire de Barbata ; élevage du bétail.

Turgot, vil. de la c. de Rio-Salado, à 9 k., dép. Oran ; pos. et télégr. à Rio-Salado ; 318 hab. ; terres excellentes ; céréales, vigne (115 hect.).

Tyout, tri., ksar et caïdat de la c. mix. de Méchéria, cer. et sub. d'Aïn-Sefra, dép. Oran ; 405 ind. Le ksar est situé au milieu d'une riche oasis parsemée de rochers pittoresques ; vignes renommées pour leurs proportions colossales. Gare fortifiée du ch. de fer Arzew à Duveyrier, à 12 k. d'Aïn-Sefra.

U V

Union-Agricole, fermes importantes, à 3 k. de Saint-Denis-du-Sig, dép. Oran ; 1,750 hect. ; céréales, vigne (50 hect.).

Uzès-le-Duc (V. Fortassa, anc. nom).

Vallée, vil. de la c. de Philippeville, à 6 k., dép. Constantine ; pos., télégr. à Philippeville ; gare la plus proche : Damrémont, à 1 k. ; pop. 395 eur., 1,603 ind. ; céréales, vigne (950 hect.), géraniums pour essence, culture marai-

chère, primeurs, arbres fruitiers ; forêts de chênes-liège du Djebel-Halia, activement exploitées.

Vallée-des-Jardins, vil. de la c. de Pélissier, arr. Mostaganem, dép. Oran ; gare la plus proche : Pélissier ; pos., télégr. à Mostaganem ; 230 hab. ; culture de la vigne (140 hect.) ; arbres fruitiers, jardinage.

Vallée-du-Nadour (V. Nadour).

Valmy (anc. nom : Le Figuier),

ch.-l. de c., arr. et dép. Oran ; station ch. de fer Oran à Alger ; à 10 k. d'Oran ; télégr. à la gare, pos. à Oran ; pop. 247 franç., 351 esp., 367 ind. ; fermes importantes ; céréales, vigne (650 hect.), culture maraîchère, oliviers ; salines exploitées activement ; élevage du bétail. Douar : Tenazet.

Vauban (anc. nom : Bir-Saf-Saf), vil. de la c. d'Oued-Fodda, à 10 k., arr. Orléansville, dép. Alger ; gare la plus proche : Temoulga, à 3 k. ; pos., télégr. à Oued-Fodda ; 240 hab. ; céréales, un peu de vigne.

Vesoul-Benian, ch.-l. de c., arr. Miliana, dép. Alger ; station ch. de fer Alger-Oran ; à 98 k. d'Alger et à 22 k. d'Affreville ; télégr. à la gare, pos. à Bou-Medfa ; pop. franç. 156, étrangers 14, ind. 615 ; céréales, vigne (61 hect.) ; élevage du bétail.

Vialar (anc. nom : Tissemsil), hameau de la c. mix. de Téniet-el-Had, à 47 k., arr. Miliana, dép. Alger ; gare la plus proche : Affreville, à 115 k. ; pos., télégr. : 394 hab. ; céréales, arbres de toute nature ; élevage du bétail ; marché pour céréales, bestiaux et laines.

Victor-Hugo, banlieue de la ville d'Oran, arrêt ch. de fer Oran à Arzew.

Vieux-Marché, vil. ind. du douar des Beni-Oughlis, c. mix. de Soummam, arr. Bougie, dép. Constantine ; école.

Village Céleste, petit hameau de la c. de Bouzaréa, à 1,800^m Est, entre l'Observatoire national et le

fort Sidi-ben-Nour, arr. et dép. Alger ; 80 hab.

Village Nègre, vil. de la c. d'Aïn-Temouchent, arr. et dép. Oran : 698 hab., dont 523 esp.

Villars (anc. nom : Oued-Cham) vil. de la c. mix de Séfia, arr. de Guelma, dép. Constantine ; à 30 k. de Souk-Ahras et à 12 k. de Laverdure ; gares les plus proches : Aïn-Tahamimine, à 12 k., Laverdure, à 12 k. ; pos., télégr. ; 1,120 hab. ; céréales, tabac, vigne (200 hect.), oliviers ; élevage du bétail.

Villars, hameau de la c. mix. de Séfia, arr. Guelma, dép. Constantine ; à 7 k. de Laverdure ; céréales, vigne ; élevage du bœuf.

Villas (Bains), station ch. de fer sur routes d'Alger à Coléa, à 10 k. d'Alger.

Villebourg, vil. de la c. mix. de Gouraya, arr. et dép. d'Alger ; gare la plus proche : Marengo, à 69 k. ; distance de Cherchel, 42 k. et de Gouraya, 11 k. ; pos., télégr. à Gouraya ; 104 hab. ; terres fertiles : céréales, vigne (145 hect.).

Voltaire (ancien nom : Aïn-Lechiak), vil. de création récente, *en peuplement*, c. mix. du Djendel, arr. Miliana, dép. Alger, sur le ch. de Lavigerie à Letourneux, à 8 k. de Lavigerie, à 26 k. d'Affreville, à 35 k. de Miliana et à 146 k. d'Alger ; pos., télégr. à Lavigerie ; terres propres à la culture des céréales, du jardinage, de la vigne ; élevage des bœufs et des moutons ; exploitation du palmier-nain ; apiculture.

W

Warnier, vil. de la c. mix. du Cheliff, arr. d'Orléansville, dép. Alger ; à 48 k. de Lamartine ; gare la plus proche : Orléansville, à 14 k. ; pos., télégr. à Orléansville ; 159 hab. ; céréales, vigne (55 hect.) ; pépinière communale, belles plantations ; marché.

Wattignies (anc. nom : Ouled-Abbès), vil. de la c. des Attaffs, arr. Miliana, dép. Alger ; à 14 k. d'Oued-Fodda et à 38 k. d'Orléansville ; gare la plus proche : Les Attaffs, à 2 k. ; pos., télégr. aux Attaffs ; 109 hab. ; céréales, un peu de vigne.

Y

Yabous (anc. tri. des Beni-Oudjana), section de la c. mix. de Khenchela, à 55 k., arr. Batna, dép. Constantine; 1,323 ind.; céréales, pâturages; forêts de pins, cèdres et chênes; élevage: bœufs, moutons; mine de calamine.

Yacoubia, nom d'une c. ind. du territoire de commandement (sub. d'Aïn-Sefra), dép. Oran; sup. 654,045 hect.; pop.: 15,700 ind., 305 eur.; exploitat. de l'alfa; élevage: 165,857 moutons, 37,113 chèvres, 1,294 chevaux, 2,038 bœufs, 4,806 chameaux.

Yakouzène, vil. de la c. mix. du Haut-Sebaou, arr. Tizi-Ouzou, dép. Alger, sur la route de Tizi-Ouzou à Bougie, à 11 k. d'Azazga; pos., télégr. à Azazga; 46 hab.; pays boisé; oliviers, céréales; élevage du bétail; carrières de grès siliceux.

Yattafou (anc. tri. des Benibou-Attaf), douar de la c. mix. du Djurdjura, arr. Tizi-Ouzou, dép. Alger; à 11 k. de Michelet; 1,200 hect.; 2,726 ind.; école au vil. d'Aït-Saâda; blé dur, orge, bechna, vigne, figuiers, oliviers, chênes; peu d'élevage.

Yazerou, douar de la c. mix. de Zemmora, à 45 k., arr. Mostaganem, dép. Oran; 10,150 hect.; 1,251 ind.; céréales, forêts; élevage du bétail.

Yazzouzène (anc. tri. de Tiguerine-Yazzouzène), douar de la c. mix. d'Azeffoun, arr. Tizi-Ouzou, dép. Alger; à 35 k. de Port-Guey-

don et à 75 k. de la gare de Tizi-Ouzou; 3,901 hect.; 2,813 ind.; école au vil. d'Aït-Chaâfa; oliviers, figuiers, caroubiers en quantité; chênes-liège.

Yfri, douar de la c. mix. d'Aïn-Fezza, arr. Tlemcen, dép. Oran; desservi par les deux gares d'Aïn-Fezza et d'Oued-Chouly; 18,351 hect.; 2,768 ind.; blé, orge, avoine; élevage: bœufs, moutons.

Yfri, hameau de la c. mix. d'Aïn-Fezza, arr. Tlemcen, dép. Oran; à 20 k. de Lamoricière, dans le douar Yfri; 97 hab.

Youks, fract. de trib. de la c. mix. de Morsott, arr. et dép. Constantine; à 22 k. de Tébessa et à 4 k. du vil. de Youks-les-Bains; 931 ind.; jardins fruitiers remarquables; à 2 k. du vil. arabe, grottes remarquables, dont l'entrée est formée par deux pylônes de 50^m de hauteur.

Youks-les-Bains, vil. de la c. mix. de Morsott, arr. et dép. Constantine; à 18 k. de Tébessa; gare la plus proche: Boulhaf, à 18 k.; pos., télégr. à Meskiana; 267 hab.; céréales, vigne, légumes; élevage; exploitation de l'alfa; source d'eaux thermales simples (35°) abondante; petit établissement thermal.

Yusuf, vil. de la c. mix. de La Calle, arr. Bône, dép. Constantine; à 15 k. de La Calle et à 72 k. de Bône: pos., télégr., 327 hab.: céréales, tabac, primeurs; marché important pour les bestiaux.

Z

Zaâtcha, oasis de la c. ind. de Biskra, à 36 k. (sub. de Batna), dép. Constantine; célèbre par le siège qui amena sa ruine, en 1849, et où

s'illustrèrent les colonels Canrobert, de Barral et Lourmel.

Zaâtit, douar de la c. mix. de Berrouaghia, à 55 k., arr. Médéa,

dép. Alger ; 7,865 hect. ; 1,501 ind. ; forêts de pins et de chênes ; élevage : moutons et chèvres ; fabrication de charbon de bois.

Zaâtra, vil. de la c. de Courbet, arr. et dép. Alger, à 67 k. ; gare la plus proche : Félix-Faure, à 7 k. ; pos., télégr. à Félix-Faure ; 62 hab. ; céréales, vigne (70 hect.) ; élevage du bétail.

Zab-Chergui, tri. et caïdat de la c. ind. et du cer. de Biskra (sub. de Batna), dép. Constantine ; réunion de nombreuses oasis de palmiers disséminées sur une longueur de 100 k. ; 10,699 ind.

Zaccar (anc. tri. des Beni-Menasser), douar de la c. mix. d'Hamam-Righa, à 47 k., arr. Miliana, dép. Alger ; 12,588 hect. ; 2,924 ind. ; forêt de chênes-liège ; céréales, oliviers : élevage : bœufs, mulets, moutons.

Zakkar, ksar et cheïkhat de la c. ind. et du cer. de Djelfa, à 28 k. (sub. de Médéa), dép. Alger.

Zaknoune, vil. ind. de la c. mix. du Djurdjura, arr. Tizi-Ouzou, dép. Alger ; école.

Zakor (anc. tri. des Beni-bel-Hassène), douar de la c. mix. d'Ouarsenis, arr. Orléansville, dép. Alger ; à 18 k. de Bordj-Beni-Hindel ; 3,760 hect. ; 2,722 ind. ; céréales, arbres fruitiers et forestiers ; eau abondante ; pas d'élevage.

Zamouri (V. Courbet, nom nouveau).

Zana, douar de la c. mix. d'Aïn-el-Ksar, arr. Batna, à 50 k., dép. Constantine ; 6,694 hect. ; 1,302 ind. ; céréales ; élevage du mouton ; ruines romaines.

Zaouïa, hameau ind. de la c. mix. de Mizrana, arr. Tizi-Ouzou, dép. Alger ; à 7 k. de Dellys, sur la route de Dellys à Tizirt.

Zaouïa, vil. ind. du douar Bel-Hacel, c. mix. de La Mina, arr. Mostaganem, dép. Oran.

Zaouïa, fract. ind. du douar Beni-Slyem, c. de Dellys, arr. Tizi-Ouzou, dép. Alger ; 358 ind.

Zaouïa-ben-Zaroug, douar

de la c. mix. de Châteaudun-du-Rhumel, arr. et dép. Constantine ; à 45 k. de Châteaudun et à 25 k. de la gare de Mechta-el-Arbi ; 20,736 hect. ; 3,287 ind. ; céréales.

Zaouïa-Sidi-el-Abid, fract. de la tri. de Touggourt, c. ind. et cer. de Touggourt (sub. de Batna), dép. Constantine ; 830 ind.

Zaouïa-Sidi-Hassem, ham. ind. de la c. de Téfeschoun, arr. et dép. Alger ; 182 hab.

Zaouïet-el-Mira, douar de la c. mix. de Nedroma, à 18 k., arr. Tlemcen, dép. Oran ; 1,322 hect. ; 711 ind. ; céréales ; élevage des chèvres.

Zaouïet-Riah, fract. de la tri. d'Ourlana, c. ind. et cer. de Touggourt (sub. de Batna), dép. Constantine ; 160 ind.

Zahra, vil. ind. du douar des Azaïl, c. mix. de Sebduou, arr. Tlemcen, dép. Oran ; jardins, oliviers, prairies.

Zarouria, douar de la c. mix. de Souk-Ahras, à 15 k., arr. Guelma, dép. Constantine ; desservi par la gare de l'Oued-Chouk, située sur son territoire ; 12,402 hect. ; 3,063 ind., 25 eur. ; forêts de pins, céréales ; élevage du bétail.

Zarouria, centre et fermes de la c. mix. de Souk-Ahras, à 11 k., arr. Guelma, dép. Constantine ; 233 hab., dont 53 étrangers ; céréales, vigne ; mine de zinc ; source d'Hamam-Tassa, eaux sulfureuses sodiques.

Zarza, douar de la c. mix. de Fedj-M'zala, à 25 k., arr. et dép. Constantine ; 6,650 hect. ; 4,393 ind. ; céréales, arbres fruitiers, oliviers, forêts ; élevage : bœufs et chèvres.

Zatima, douar de la c. mix. de Gouraya, arr. et dép. Alger ; à 55 k. de Cherchel ; 4,925 hect. ; 1,853 ind. ; vignes ; raisins spéciaux et renommés pour la confection des raisins secs et du vin blanc.

Zeboudj-el-Ouost, douar de la c. mix. du Cheliff, arr. Orléansville, dép. Alger ; à 67 k. de Lamartine ; gare la plus proche :

Charon ; 4,669 hect. ; 1,498 ind. ; caravansérail sur la route d'Orléansville à Mostaganem, à 29 k. d'Orléansville ; céréales, forêts ; élevage du mouton.

Zeddin, douar de la c. mix. des Braz, arr. Miliana, dép. Alger ; à 12 k. de la gare de Rouïna ; 10,105 hect. ; 3,106 ind. ; forêts (1,500 h.), céréales ; élevage : chevaux, bœufs et moutons.

Zeffout, douar de la c. mix. de Zemmora, à 50 k., arr. Mostaganem, dép. Oran ; 8,324 hect. ; 867 ind. ; céréales, élevage du bétail.

Zegdou, fract. ind. de la c. de Bou-Henni, arr., dép. Oran ; 257 ind.

Zekaska, tri. et caïdat de la c. ind. et de la sub. de Laghouat, dép. Alger ; 691 ind.

Zekri, douar de la c. mix. d'Azeffoun, arr. Tizi-Ouzou, dép. Alger ; à 40 k. de Port-Gueydon et à 80 k. de Tizi-Ouzou ; 5,063 hect. ; 4,050 ind. ; forêt de chênes-liège ; oliviers, figuiers, caroubiers.

Zelboun, douar de la c. de Tlemcen, dép. Oran ; 2,670 hect. ; 1,094 ind.

Zelamta, fermes de la c. mix. de Cacherou, arr. Mascara, dép. Oran ; à 25 k. de Palikao, à 12 k. de Cacherou et à 35 k. de Mascara ; 87 hab. ; céréales, arbres fruitiers en quantité ; élevage : chevaux, bœufs, moutons, porcs, volailles.

Zelifa, vil. de la c. des Trembles, arr. Sidi-bel-Abbès, dép. Oran ; gare la plus proche : Les Trembles ; pos. à Sidi-bel-Abbès ; 337 hab., 276 étrangers ; céréales, prairies, vigne (130 hect.), jardins.

Zellaga, douar de la c. mix. de Mascara, à 13 k., dép. Oran ; 2,782 hect. ; 1,808 ind., 19 eur. ; céréales, vigne.

Zellatou, douar de la c. ind. et du cer. de Biskra (sub. Batna), dép. Constantine ; 25,846 hect. ; rattaché au cheïkhat des Saâdna.

Zemmara, douar de la c. mix. et du cer. de Lalla-Maghrnia (sub. Tlemcen), dép. Oran ; 3,200 hect. ; 278 ind., 119 eur.

Zemmora, nom d'une c. mix., arr. Mostaganem, dép. Oran, dont le siège est au vil. de Zemmora : sup. 173,082 hect. ; pop. 37,463 hab. ; franç. 644, esp. 184, isr. 65, ind. 36,505 ; céréales, vigne (115 h. ct.), forêts d'oliviers et de thuyas ; élevage : chevaux 2,849, bœufs 12,914, moutons 46,249, chèvres 25,588.

Zemmora, ch.-l. de la c. mix. du même nom ; gares les plus proches : Relizane, à 21 k., Ferry, à 14 k. ; pos., télégr., jus. de p. ; 849 hab. ; 310 franç., 165 étrangers, 52 isr., 350 ind. ; céréales, vigne ; élevage du bœuf.

Zemoura, douar de la c. mix. des Biban, arr. Sétif, dép. Constantine ; à 35 k. de Bordj-bou-Arréridj ; 13,136 hect. ; 4,626 ind. ; école ; céréales, arbres fruitiers, oliviers, forêts ; élevage du bétail.

Zenakra-el-Goust, tri. et caïdat de la c. ind. de Boghar, annexe de Chellala (sub. de Médéa), dép. Alger ; 1,852 ind.

Zenata, fract. du cheïkhat indépendant d'El-Goléa, c. ind. et cer. d'El-Goléa (sub. de Laghouat), dép. Alger ; 179 ind., y compris la fract. des Harratin.

Zenata, douar de la c. mix. de Remchi, arr. Tlemcen, dép. Oran ; à 10 k. de Montagnac ; 6,832 hect. ; 1,457 ind., 105 eur. ; céréales, vigne (103 hect.) ; élevage : bœufs, chevaux, moutons, chèvres.

Zenatia, douar de la c. d'Aïn-Abid, arr. et dép. de Constantine ; 8,309 hect. ; 1,133 ind.

Zenim, douar de la c. mix. d'Aumale, à 40 k., arr. et dép. Alger ; 10,726 hect. ; 3,691 ind. ; blé, orge, forêt de chênes-verts ; élevage : chevaux, bœufs, moutons, chèvres.

Zenina, ksar de la tri. Ouled-Sidi-Younès et Zenina, c. ind. de Djelfa (sub. de Médéa), dép. Alger ; à 80 k. de Djelfa, à 58 k. d'Aflou et à 102 k. de Laghouat, sur la route de Téniet-el-Had à Laghouat ; élevage du mouton.

Zéradma, fract. de la tri. des

Allaouna, c. ind. et cer. de Tébessa (sub. de Batna), dép. Constantine ; 1,992 ind.

Zeraïa, ch.-l. de c., arr. et dép. Constantine ; gare la plus proche : Constantine, à 65 k. ; pos. à Mila, à 12 k., télégr. ; 277 franç., 3,983 ind. ; céréales, vigne (130 hect.).

Zéralda, vil. de la c. de Staouéli, arr. et dép. Alger, à 29 k. ; station ch. de fer sur routes Alger-Coléa ; pos., télégr. ; 1,083 hab. ; vil. 504 ; franç. 363, esp. 402, ind. 318 ; climat très sain, eau abondante ; vigne (615 hect.), culture maraîchère ; belles plantations forestières.

Zéramna, douar de la c. mix. de Collo, à 59 k., arr. Philippeville, dép. Constantine ; 4,696 hect. ; 831 ind. ; forêt de chênes-liège ; dans ce douar, le hameau forestier de Praxbourg ; élevage : bœufs et chèvres.

Zeribet-Ahmed, fract. et cheïkhat de la tri. des Zab-Chergui, c. ind. et cer. de Biskra (sub. de Batna), dép. Constantine ; 506 ind.

Zeribet-el-Oued, fract. et cheïkhat de la tri. des Zab-Chergui, c. ind. et cer. de Biskra (sub. de Batna), dép. Constantine ; 1,332 ind. ; à 68 k. de Biskra, sur l'Oued-el-Arab ; oasis ; bordj occupé par les spahis.

Zerikia, fermes, à 13 k. de Collo, arr. Philippeville, dép. Constantine, sur la route d'El-Milia à Collo ; céréales.

Zérizer, vil. de la c. de Morris, à 5 k., arr. Bône, dép. Constantine ; gare la plus proche : Randon, à 21 k. ; pos., télégr. à Morris ; 643 hab. ; céréales, vigne (200 hect.).

Zérouéla (V. Deligny, nom nouveau).

Zerrara, fract. de la tri. des Zab-Chergui, c. ind. et cer. de Biskra (sub. de Batna), dép. Constantine ; 1,088 ind.

Zerrifa, douar de la c. mix. de Cassaigne, arr. Mostaganem, dép. Oran ; à 20 k. de Cassaigne et à 55 k. de la gare d'Aïn-Tédelès ; 5,950

hect. ; 648 ind. ; céréales, figuiers, forêts ; élevage : chevaux, bœufs, moutons.

Z'gaïer, douar de la c. mix. de La Mina, arr. Mostaganem, dép. Oran ; à 22 k. de Clinchant, desservi par la gare de Bel-Hacel, qui est sur son territoire ; 7,503 hect. ; 1,489 ind. ; céréales, forêts ; élevage du bétail.

Z'goum, fract. et cheïkhat de la tri. des Ouled-Saoud, c. ind. de Touggourt, annexe d'El-Oued (sub. de Batna), dép. Constantine ; 2,659 ind. ; oasis de l'Oued-Souf, à 10 k. d'El-Oued.

Z'gueur, section de la c. mix. de Maâdid (tri. des Ouled-Khelouf), arr. Sétif, dép. Constantine ; à 15 k. de Bordj-bou-Arréridj ; 8,000 hect. ; 2,462 ind. ; céréales ; élevage : moutons, bœufs.

Ziabra, douar de la c. mix. d'Attia, arr. Philippeville, dép. Constantine ; à 30 k. de Collo et à 40 k. de Cheraïa ; 8,266 hect. ; 2,460 ind. ; forêts de chênes-liège.

Ziama, vil. de la c. mix. de Tababort, arr. Bougie, dép. Constantine ; à 32 k. de Djidjelli ; petit port de mer ; mine de pyrite de fer ; carrière de gypse.

Ziana, douar de la c. mix. de Tablat, à 37 k., arr. et dép. Alger ; 10,918 hect. ; 3,327 ind. ; céréales, arbres fruitiers ; forêt de pins d'Alep ; élevage : bœufs, chevaux, mulets, moutons.

Ziban, aghalik de la c. ind. et du cer. de Biskra (sub. de Batna), dép. Constantine ; 15,475 ind. ; cet aghalik est formé de 16 fract. et cheïkhats.

Zikki (anc. tri. des Beni-Zikki), douar de la c. mix. du Haut-Sebaou, arr. Tizi-Ouzou, dép. Alger ; à 50 k. d'Azazga ; 1,698 hect. ; 1,328 ind. ; céréales, quelques plantations de figuiers ; élevage du mouton.

Zitouna (V. Bessombourg, nom nouveau).

Zitounet-el-Bidi, fermes de la c. de Mila, arr. et dép. Constantine ; 37 hab.

Z'mala, section de la c. mix. de Maâdid (anc. tri. des Ayad), arr. Sétif, dép. Constantine; à 26 k. de Bordj-bou-Arréridj; 20,200 hect.; 5,661 ind.; céréales; élevage des bœufs et moutons.

Z'menzer, douar de la c. de Tizi-Ouzou, dép. Alger; 4,028 hect.; 8,353 ind.

Zonivez, caravansérail, sur la route de Géryville à Kralfallah, à 28 k. de Géryville et à 78 k. de Bough-Ktoub.

Zouabi, douar de la c. mix. de Sedrata, à 10 k., arr. et dép. Constantine; 12,323 hect.; 2,510 ind.; céréales, forêts, élevage du bétail; mine de zinc (calamine).

Zoubga, vil. ind. du douar Ouassif, c. mix. du Djurdjura, arr. Tizi-Ouzou, dép. Alger; école.

Zoug-el-Abbès (V. Saint-Maur, nom nouveau).

Zouggara, douar de la c. mix. des Braz, arr. Miliana, dép. Alger;

à 60 k. de Duperré et à 30 k. de la gare des Attaffs: 7,437 hect.; 1,601 ind.; blé, orge; forêts (3,000 hect.), oliviers (6,000 pieds); moutons 900, bœufs 450; Recherches de minerai de plomb et zinc.

Zoui, douar de la c. mix. d'Aïn-el-Ksar, arr. Batna, à 26 k., dép. Constantine; 22,692 hect.; 2,269 ind.; céréales, élevage du mouton.

Zouit (V. Aïn-Zouit).

Zountar, vil. ind. du douar Beni-Oughlis, c. mix. de Soummam, arr. Bougie, dép. Constantine; à 23 k. d'El-Kseur.

Zourak, vil. ind. du douar Arb-el-Goufi, c. mix. d'Attia, arr. Philippeville, dép. Constantine.

Zurich, vil. de la c. de Cherchel, à 15 k., arr. et dép. Alger; gare la plus proche: Marengo, à 15 k.; 720 hab., dont 175 franç., 124 étrangers, 420 ind.; eau abondante; céréales, vigne (280 hect.).



DICTIONNAIRE

DES

OASIS SAHARIENNES

TOUAT - GOURARA - TIDIKELT

VALLÉE DE L'OUED SAOURA

comprenant en outre :

LES KSOURS, PRINCIPALES ÉTAPES, PUIITS, POINTS D'EAU DES
ITINÉRAIRES CI-APRÈS DÉSIGNÉS

suivis par les caravanes, pour se rendre dans ces oasis, soit de l'Extrême-
Sud oranais, soit de l'Extrême-Sud de la province d'Alger

ITINÉRAIRES DE L'EXTRÊME-SUD ORANAIS

D'Aïn-Sefra au Gourara, par la vallée de l'Oued-Namous


D'El-Abiod-Sidi-Cheïkh à Tabelkoza (Gourara)

De Duveyrier aux oasis de la vallée de l'Oued Saoura,
par la vallée de l'Oued Zousfana

ITINÉRAIRES DE L'EXTRÊME-SUD DE LA PROVINCE D'ALGER

D'El-Goléa à Insalah (Tidikelt)

D'El-Goléa à Timimoun (Gourara).



LE TOUAT, LE GOURARA, LE TIDIKELT

LA VALLÉE DE L'OUED SAOURA

Nous avons pensé que la place était tout indiquée, à la suite du DICTIONNAIRE DES COMMUNES DE L'ALGÉRIE, pour donner quelques renseignements sur cette vaste contrée, aujourd'hui possession française, qui est, pour ainsi dire, le prolongement de l'Algérie, et constitue la première étape de notre pénétration dans le Sahara.

Les données que nous possédons ne présentent pas, sur divers points, un caractère d'authenticité absolue et le lecteur devra les considérer comme des indications puisées toutefois aux meilleures sources (1).

Nous avons cru devoir indiquer aussi les principales étapes, points d'eau, puits, des itinéraires suivis par les caravanes qui se rendent au Gourara, au Touat, au Tidikelt et dans la Vallée de l'Oued Saoura, soit de l'extrême Sud oranais (Aïn-Sefra, El-Abiod-Sidi-Cheïkh, Duveyrier), soit de l'extrême Sud de la province d'Alger (El-Goléa).

* * *

Derrière l'Atlas saharien, à l'extrême Sud du département d'Oran, s'étend une vaste région de dunes : le Grand Erg (2).

On appelle communément Touat, la région du Sahara comprise entre le Grand Erg au Nord, le plateau du Tadmait à

(1) *Carnet de route* du commandant Laquière, mai à août 1890, pour les reconnaissances du général Servièrre dans les oasis sahariennes.

Extrême-Sud Algérien, par le commandant Deporter 1890. Fontana, éditeur, Alger. *Touat, Sahara, Soudan*, C. Sabatier, ancien député, 1891.

Nous avons utilisé, outre les ouvrages imprimés, divers documents des archives du Gouvernement général de l'Algérie, qui nous ont été communiqués par le Service des Affaires indigènes. Nous exprimons ici toute notre reconnaissance à MM. le commandant Laquière, le commandant Lacroix, le capitaine de Sallmard, pour l'amabilité qu'ils ont mise à nous faciliter notre tâche.

(2) Le Grand Erg occidental est compris entre 29° et 24° latitude Nord et entre 7° longitude Est et 3° longitude Ouest ; sa superficie est évaluée à 12 millions d'hectares.

l'Est, le plateau de Mouyder au Sud ; sa limite, à l'Ouest, est formée par un oued qui traverse tout le grand Erg, à partir d'Igli, sous le nom d'oued Saoura et qui cotoie, dans la partie inférieure de son cours, sous le nom d'oued Messaoud, le pays appelé Touat.

Le Touat comprend trois groupes d'oasis bien distinctes : au Nord, le Gourara ; au Sud-Ouest, le Touat proprement dit ; au Sud-Est, le Tidikelt.

Le Touat a été occupé par la France en 1900, à la suite de la prise de possession d'Insalah, capitale du Touat, par la mission Flamand-Pein, le 5 janvier 1900.

D'après le recensement fait en 1901, la population générale du Touat s'élève à 52,099 habitants, répartis : pour le Tidikelt, 8,822 habitants ; pour le Touat, 20,388, et pour le Gourara, 22,889. Cette population est disséminée dans 319 ksour (villages fortifiés).

On compte (recensement officiel), dans tout le Touat, 1,450,185 palmiers cultivés, en plein rapport. Il existe, en outre, principalement dans le Touat et le Gourara, de véritables forêts de palmiers non cultivés appelés *bours*, qui permettent d'évaluer à 2,500,000 le nombre de palmiers du Touat ; d'autant plus que ces palmiers peuvent être vivifiés par un aménagement des eaux, en réparant les fougara détruites.

T O U A T

Le Touat proprement dit est une succession d'oasis situées dans la vallée de l'Oued-Messaoud. Il commence à la hauteur du district de Bouda, pour s'étendre jus'qu'au district de Reggan, sur une longueur d'environ 200 kilomètres, avec une largeur moyenne de 60 kilomètres, soit une superficie totale de 1,200 kilomètres carrés.

La population est évaluée à 20,388 habitants, disséminés dans 10 districts, comprenant 205 ksour (villages fortifiés). Le nombre de palmiers cultivés est de 463,101, avec un chiffre au moins égal de palmiers *bours*.

Les districts du Touat sont, par ordre, du Nord au Sud : Bouda, Timmi, Tamentit, Bou-Faddi, Fenourin-Tasfaout, Tamest, Zaouïet-Kounta, Inzegmir, Sali et Reggan.

T I D I K E L T

Le Tidikelt est situé au Sud-Est du district de Reggan, le plus méridional du Touat. Il est limité : au Nord, par le plateau du Tadmaït ; au Sud, par la vallée de l'oued Djaret, et à l'Est,

par la chaîne de collines formant la vallée de l'oued Massin. C'est une large bande de terrain sablonneux, de près de 300 kilomètres, sur laquelle sont situés, de l'Est à l'Ouest, 6 groupes importants d'oasis.

La population du Tidikelt (recensement 1901) est de 8,822 habitants, disséminés dans 6 districts, comprenant 51 ksour (villages fortifiés). Les 6 districts du Tidikelt, sont : Foggaret-zoua, Insalah, In-Rar, Tit, Aoulef et Akabli. Le nombre de palmiers en plein rapport, non compris les *bours*, est de 297,355 (recensement 1901).

G O U R A R A


Vaste plateau s'étendant du Nord-Est au Sud-Ouest, sur une superficie de 500 kilomètres carrés. Il est limité : au Nord et à l'Ouest, par le massif presque impénétrable de l'Erg occidental ; au Sud, par l'oued Saoura ; à l'Est, par les falaises qui constituent l'étage inférieur du Tadmaït et forment la ligne de partage des eaux entre le bassin de la Méditerranée et celui de l'Atlantique. Comme le Tidikelt, le Gourara se trouve en dehors de la vallée proprement dite de l'oued Messaoud.

La population du Gourara est de 22,889 habitants, disséminés dans 11 districts, comprenant 114 ksour (villages fortifiés). Le nombre de palmiers est de 689,729 (dernier recensement), non compris les palmiers non cultivés (*bours*), dont le nombre n'est pas inférieur à celui des palmiers cultivés. Les districts du Gourara sont : Aougerout, Tinerkouk, Timimoun, Ouled-Saïd, Charouin, Teganet, El-Haïha, Deghemcha, Tsabit, Deldoul, Sba.

VALLÉE DE L'OUED SAOURA

L'oued Saoura commence au Sud d'Igli ; il est formé par la réunion du Guir et de la Zousfana. La longueur de la vallée de l'oued Saoura, proprement dite, depuis Igli jusqu'à Ksabi, est d'environ 250 kilomètres ; sa largeur varie entre 10 et 25 kilomètres. La vallée est une succession d'oasis (on en compte 28), dont le nombre de palmiers doit être important, mais qu'il ne nous est pas possible de déterminer. A partir de Ksabi, la vallée se continue sous le nom d'Oued-Messaoud, longeant, sur une longueur de plus de 200 kilomètres, le Touat.





DICTIONNAIRE

DES OASIS SAHARIENNES

A

Abani, ksar, oasis du district de Fenourin, dans le Touat, à 8 k. d'El-Mansour.

Abenkour, ksar, oasis du district de Tamentit, dans le Touat, à 6 k. du ksar Tamentit; jardins : fruits, légumes; culture du tabac, du coton et du henné.

Aboud, ksar, oasis du district d'Aougerout, dans le Gourara.

Ademer, ksar, oasis du district de Zaouïet-Kounta, dans le Touat.

Adghar ou **Adrar**, ksar principal du district de Timmi, dans le Touat; capitale politique du Touat; à 29 k. de Tamentit, à 19 k. d'El-Mansour et à 40 k. de l'oued Messaoud; 7,000 hab.; jardins : fruits et légumes; culture du tabac et du coton; oasis importante.

Adghar, ksar, oasis du district d'El-Djereïfet, dans le Gourara.

Adghar, ksar, oasis du district de Zaouïet-Kounta, dans le Touat.

Adjedir, ksar, oasis du district d'El-Haïha, dans le Gourara.

Agbour, ksar, oasis du district d'Aougerout, dans le Gourara.

Aghal, ksar, oasis dans la vallée de l'oued Saoura, annexe de Beni-Abbès; 5,735 palmiers.

Agblad, ksar, oasis du district Oulad-Saïd, dans le Gourara.

Abdeb-el-Azreg, ksar, oasis du district Oulad-Saïd, dans le Gourara.

Ahrat, ksar du Tidikelt, à 26 k. d'Akabli; pays très boisé.

Aïn-Chebli, étape, sur la route

du Tidikelt au Touat, à 40 k. d'Aïn-Malah; forêt de palmiers non cultivés.

Aïn-Dhobb, point d'eau, dans la vallée de l'oued Saoura, à 9 k. Sud-Ouest de Kerzaz, annexe de Beni-Abbès.

Aïn-Malah, étape, sur la route du Tidikelt au Touat, à 27 k. du district d'Aoulef.

Aït-el-Messaoud, ksar, oasis du district de Reggan, dans le Touat.

Akabli, district le plus méridional du Tidikelt, comprend 6 ksour; pop. : 471 blancs, 288 har-ratins, 133 nègres; jardins : fruits, légumes; 21,000 palmiers.

Akhamous, ksar, oasis du district d'Aoulef (Aoulef-Chorfa), dans le Tidikelt; à 7 k. du ksar Aoulef-el-Arab; jardins.

Akhour, ksar, oasis du district de Deldoul, dans le Gourara.

Akbour, petit ksar, oasis du district d'In-R'ar, dans le Tidikelt.

Akbour, petit ksar, oasis du district d'Insalah, dans le Tidikelt.

Allouchia, ksar, oasis du district de Fenourin, dans le Touat.

Anguid, ksar, oasis du district de Tamentit, dans le Touat.

Amsahel, ksar, oasis du district Timimoun, dans le Gourara.

Anfid, ksar, oasis, dans la vallée de l'oued Saoura, annexe de Beni-Abbès, à 5 k. d'El-Maja; 3,157 palmiers.

Anzeglouf, ksar, oasis du district de Reggan, dans le Touat.

Aougerout, district du Gourara, sur la route des caravanes de l'Est, venant du M'zab, d'Ouargla et de Laghouat; comprend 11 ksour; belle oasis où les palmiers, d'un seul tenant, forment une longue bande d'environ 6 k. sur 800^m de largeur; culture des céréales; jardins: fruits, légumes.

Aoulef, district du Tidikelt, à 42 k. du district de Tit, divisé en Aoulef-el-Arab, au Sud, et Aoulef-Chorfa, au Nord.

Aoulef-Chorfa, partie du district d'Aoulef; comprend 7 ksour; pop.: 661 blancs, 416 harratins et 38 nègres; oasis de 30,000 palmiers;

élevage des chameaux et mehara (300 têtes environ).

Aoulef-el-Arab, partie du district d'Aoulef; comprend 6 ksour; pop.: 913 blancs, 1,200 harratins et 130 nègres; belle oasis de 500 hect. avec 75,000 palmiers; jardins; culture de l'anis et de la garance; productions naturelles: sel, salpêtre, alun.

Arian-er-Bar, petit ksar du district de Tsabit, dans le Gourara, à 27 k. de Métarfa.

Aril, ksar, oasis du district de Tamest, dans le Touat.

Azoua-ech-Cherguia, ksar, oasis du district d'Inzegmir, dans le Touat, à 5 k. du ksar d'Inzegmir.

B

Ba-Bella, ksar, oasis du district de Sali, dans le Touat.

Badriane, ksar, oasis du district d'El-Djereïfet, dans le Gourara.

Bakhalla, ksar, oasis du district de Bouda, dans le Touat, à 2 k. de Ben-Draâ.

Ba-Taïeb, petit ksar du district d'Inzegmir, à 2 k. de Bou-Ali, dans le Touat.

Bel-Ghazi, ksar misérable, à 19 k. de Deldoul, dans le Gourara.

Ben-Ahmi, ksar, oasis du district de Fenourin, dans le Touat.

Ben-Draâ ou **Ben-Draou**, ksar du district de Bouda, dans le Touat; jardins: fruits, légumes; belle oasis; fabrication de charbon de bois.

Beni-Abbès, annexe de la sub. d'Aïn-Sefra, dans la vallée de l'oued Saoura; ses limites avec l'annexe de la Zousfana sont constituées par un parallèle passant à 1,500^m environ au Nord de la palmariaie d'Akkacha; la limite, au Sud, avec le Touat, est constituée par le point de Foum-el-

Keneg; les limites, à l'Ouest et à l'Est, n'ont pas été déterminées.

Beni-Abbès, ch.-l. de l'annexe, ksar à 50 k. environ au Sud de Taourta, au confluent des oueds Zousfana et Guir, à environ 55 k. d'Igli; position géographique: entre le 4° et le 5° de longitude et sur le 30° de latitude septentrionale; poste militaire important occupé depuis le mois de mars 1901.

Beni-Ilou, ksar, oasis du district de Bouda, dans le Touat.

Beni-Ikhlef ou **Beni-Khelif**, réunion de 3 ksour, dans la vallée de l'oued Saoura, annexe de Beni-Abbès; à 87 k. d'Ougarta; 437 hab.: oasis de 15,500 palmiers.

Beni-Islem, ksar, à 38 k. de Deldoul, dans le Gourara.

Beni-Mahlel, ksar, oasis du district de Timimoun, dans le Gourara.

Beni-Melouk, ksar, oasis du district de Timimoun, dans le Gourara.

Beni-Ouazzel, ksar, oasis du district de Bouda, dans le Touat.

Beni-Tamer, ksar, oasis du

district de Tamentit, dans le Touat.

Ben-Sedira, ksar, oasis du district de Fenourin, dans le Touat.

Ben-Tladd, ksar, oasis du district de Tsabit, dans le Gourara.

Ber-Rich, ksar, oasis du district de Reggan, dans le Touat, à 12 k. de Timadanin.

Bou-Ahmed, ksar, oasis du district de Zaouïet-Kounta (Touat).

Bou-Ali, ksar, oasis du district de Zaouïet-Kounta, dans le Touat ; à 21 k. de Sali et à 8 k. du ksar Zaouïet-Kounta.

Bouanguï, ksar, oasis du district d'Inzegmir, dans le Touat.

Bou-Baïagou, ksar du district de Tsabit, dans le Gourara.

Bouda, district le plus septentrional du Touat, touchant à l'oued Saoura, comprend 12 ksour ; belle oasis ; à 40 k. de Sba.

Bou-Faddi, district du Touat, situé au Sud de celui de Tamentit et à 12 k. environ, dans une vallée intermédiaire et parallèle à l'oued Messaoud, dont il n'est distant que de 30 k. ; comprend 4 ksour ; oasis ; jardins : fruits, légumes.

Bou-Guemma, ksar, le plus important du district d'Aougerout, dans le Gourara ; à 322 k. S.-O. d'El-Goléa, à 77 k. de Deldoul et à 4 k. de Charef ; poste militaire : jardins : fruits et légumes ; belle oasis ; élevage des chameaux, moutons et chèvres.

Bou-Hadid, ksar, dans la vallée de l'oued Saoura, annexe de Beni-Abbès ; oasis : 1,322 palmiers.

Bou-Khlouf, ksar, dans la vallée de l'oued Saoura, annexe de Beni-Abbès ; oasis de 875 palmiers.

Bou-Maoud, ksar, en dehors de la vallée de l'oued Saoura, annexe de Beni-Abbès ; à 10 k. d'Ouchat ; oasis.

Bour-Ahmar, forêt de palmiers non cultivés dits *bours*, du district de Sba, dans le Gourara.

Bour-Aoumert, forêt de palmiers non cultivés du district d'El-Haïha, dans le Gourara.

Bour-bou-Taleb, forêt de palmiers non cultivés du district d'El-Haïha, dans le Gourara.

Bour-Djaber, forêt de palmiers non cultivés, du district de Sba, dans le Gourara.

Bour-Otman, forêt de palmiers non cultivés, du district de Teganet, dans le Gourara.

Bour-Tingline, forêt de palmiers non cultivés, du district d'El-Haïha, dans le Gourara.

Bour-Zaïd, forêt de palmiers non cultivés, du district d'El-Haïha, dans le Gourara.

Bou-Yaya, ksar, oasis du district de Timimoun (Gourara).

Bouzan, ksar, oasis du district de Tamentit, dans le Touat.

Bou-Zegdad, ksar, oasis du district de Zaouïet-Kounta, dans le Touat, à 4 k. de Bou-Ali.

Brinkane, ksar principal du district de Tsabit, dans le Gourara ; à 32 k. Ouest d'El-Metarfa ; belle oasis.

C

Casbet-Ba-Bella (V. Ba-Bella).

Charef, ksar du district d'Aougerout, dans le Gourara ; à 344 k. d'El-Goléa et à 4 k. de Bou-Guemma ; jardins : fruits, légumes ; belle oasis ; élevage : chameaux, moutons.

Charouin, district du Gourara, au Sud du district de Timimoun

et au Nord de celui de Deldoul ; fabrication de charbon de bois.

Cherguia, ksar, oasis du district de Reggan, dans le Touat.

Choufet-en-Naya, étape, sur la route d'Aïn-Sefra à ksar Oulad-Aïssa (dans le Gourara), à 37 k. de Garet et Guefoul, dans la vallée de l'oued Namous.

D

Daïa-el-Hadj-Merabet, étape, sur la route d'El-Goléa à Insalah, simple dépression du sol, sans arbre ni eau ; à 20 k. du Fort-Miribel.

Deghamcha, ksar, oasis du district d'Insalah, dans le Tidikelt, à 7 k. de Ksar-el-Kebir. La prise de ce ksar, le 5 janvier 1900, amena la soumission de tout le district d'Insalah.

Deghamcha, district du Gourara, au Sud-Ouest du district de Deldoul, à environ 15 k. et au Nord du district de Tsabit, dont il est distant d'environ 20 k. : le ksar principal est celui de Métarfa ; oasis : culture : blé, orge.

Deldoul, ksar du district du même nom, dans le Gourara, à 44 k. de Timimoun et à 70 k. de Timmi ; jardins : fruits, légumes ; blé, orge ; oasis de 20,000 palmiers ;

fabrication de tissus de laine très réputés.

Deldoul, district du Gourara, au Sud du district de Timimoun et à l'Ouest de celui d'Aougerout ; comprend 4 ksour ; culture des céréales ; jardins : fruits, légumes ; belles oasis.

Djedid, ksar, oasis du district d'Aoulef, dans le Tidikelt, à 18 k. du ksar Aoulef-el-Arab ; jardins : fruits, légumes.

Djedid, ksar, oasis du district de Tamest, dans le Touat.

Dkhissa, point d'eau, en dehors de la vallée de l'oued Saoura, annexe de Beni-Abbès, à 28 k. d'Ougarta, au Sud-Ouest de Beni-Abbès.

Dra-el-Azel, étape, sur la route d'El-Abiod-Sidi-Cheïkh à Tabelkoza, à 48 k. de Retmaya et à 188 k. d'El-Abiod-Sidi-Cheïkh.

E

El-Aïad, ksar, oasis du district de Tsabit, dans le Gourara.

El-Allouchia, ksar, oasis du district de Sali, dans le Touat.

El-Aouedj, ksar, redoute, sur la route d'Igli à Duveyrier, à environ 35 k. d'Igli et à 30 k. de Taghit.

El-Aoumal, ksar, sur la route d'Igli à Duveyrier, à environ 15 k. au Sud de Taghit.

El-Aouïna, point d'eau, dans la vallée de l'oued Saoura, annexe de Beni-Abbès, à 10 k. Ouest de Guerzim.

El-Barka, petit ksar du district d'Insalah, dans le Tidikelt ; 63 hab.

El-Barka, petit ksar du district de Deldoul, dans le Gourara.

El-Beïodh, ksar, oasis du district de Zaouïet-Kounta, dans le Touat.

El-Djereïfet, district du Gourara, à 30 k. de Tabelkoza ; comprend 15 ksours ; belles oasis.

El-Habla, ksar, oasis du district de Tsabit, dans le Gourara.

El-Hadj-Guelman, ksar important du district d'El-Djereïfet, dans le Gourara ; à 36 k. de Tabelkoza ; belle oasis ; jardins : fruits, légumes.

El-Haïha, district du Gourara, sur la rive Nord de la Sebka du Gourara ; à l'Ouest et à 18 k. environ du district Ouled-Saïd ; comprend 5 ksour, dont le plus important est Ksar-el-Kebir ; district pauvre en palmiers cultivés, mais

nombreux palmiers à l'état sauvage dits *hours*; fabrication importante du charbon de bois.

El-Hamer, ksar, oasis du district de Tamest, dans le Touat; à 57 k. de Tamentit et à 32 k. Sud d'El-Mansour; jardins: fruits, légumes.

El-Kef, ksar important, oasis du district d'El-Djereïfet (Gourara).

El-Kesaïbet, petit ksar du district de Bouda, dans le Touat.

El-Khechibat, halte, sur la route d'El-Goléa à Insalah, à 20 k. d'El-Goléa.

El-Kheleïtat, petit ksar, à 3 k. de Bou-Maoud, en dehors de la vallée de l'oued Saoura, annexe de Beni-Abbès.

El-Kscïb, puits, eau en petite quantité, à 18 k. d'Ougarta, en dehors de la vallée de l'oued Saoura, annexe de Beni-Abbès.

El-Kscïbet, groupe de 2 hameaux distants de 8 k.: In-Belbel et Matriouen, bâtis sur des collines élevées dominant le gradin inférieur du Tadmaït; situés sur la route conduisant de Bou-Guemma (district d'Aougerout, dans le Gourara) au district d'Aoulef, dans le Tidikelt; à environ 90 k. Nord-Ouest de ce dernier district et à envir. 120 k. S.-E. de Bou-Guemma.

El-Letsla ou **Letsla**, étape, sur la route d'Aïn-Sefra au ksar Oulad-Saïd (Gourara); à 35 k. d'Hassi-el-Mamoura; eau, bois, beaux pâturages.

El-Mabrouk, ksar, oasis du district d'El-Djereïfet (Gourara).

El-Mahdia, ksar, oasis du district d'Aoulef, dans le Tidikelt; jardins: fruits, légumes.

El-Mahdia, petit ksar du district de Timmi, dans le Touat.

El-Maïz, ksar important, oasis du district de Tsabit, dans le Gourara, à 8 k. de Brinkane; jardins: fruits, légumes.

El-Maja, ksar, oasis, dans la vallée de l'oued Saoura, annexe de Beni-Abbès; à environ 60 k. de Beni-Abbès.

El-Mansour, ksar du district de Bouda, dans le Touat, à 16 k. de Ben-Draâ; jardins: fruits, légumes; oasis de 25,000 palmiers.

El-Mansour, ksar, du district d'Akabli, dans le Tidikelt; jardins: fruits, légumes; oasis.

El-Mansour, petit ksar du district de Timmi, dans le Touat.

El-Mansour, ksar principal; belle oasis du district de Fenourin, dans le Touat.

El-Mansour, ksar, oasis du district de Sali, dans le Touat, à 8 k. d'El-Meharza; jardins fruits, légumes.

El-Mansour, ksar du district de Deldoul, dans le Gourara.

El-Méharza, ksar du district de Sali, dans le Touat, à 44 k. de Zaouïet-Kounta, sur la rive gauche de l'oued Messaoud; jardins: fruits, légumes; culture: blé, orge; belle oasis.

El-Menacir, ksar, oasis du district de Zaouïet-Kounta, dans le Touat, à 3 k. du ksar Zaouïet-Kounta.

El-Mestour, ksar, oasis du district de Reggan, dans le Touat.

El-Metarfa, ksar du district de Deghamcha, dans le Gourara, à 24 k. Sud-Ouest de Deldoul; oasis.

El-Morra, étape, sur la route de Duveyrier à Igli; à 122 k. de Duveyrier et à 90 k. de Taghit, dans la vallée de la Zousfana; puits nombreux, eau bonne et abondante.

El-Ouata, petit ksar, oasis de 1,576 palmiers, dans la vallée de l'oued Saoura, annexe de Beni-Abbès, à 3 k. d'El-Maya.

El-Oulid, ksar, oasis du district de Tinerkouk, dans le Gourara.

El-Romara, petit ksar du district de Bouda, dans le Touat.

En-Nahia, puits, dans la vallée de l'oued Saoura, annexe de Beni-Abbès, à 25 k. de Beni-Ikhlef.

En-Nefis, ksar, oasis du district de Reggan, dans le Touat.

Erg-Chache, ksar le plus septentrional du district d'Akabli, dans le Tidikelt; oasis.

F

Farès-Oum-el-Lil, puits, étape, sur la route d'Insalah à Redamès, à 75 k. de Ksar-el-Kebir; pâturages abondants.

Fegguiguira, point d'eau très connu, en dehors de la vallée de l'oued Saoura, annexe de Beni-Abbès, à 35 k. d'Ougarta; bons pâturages.

Fendi, ksar, sur la route de Duveyrier à Igli, à 32 k. de Djennan-ed-Dar; eau abondante; quelques palmiers.

Fenourin-Tasfaout, district du Touat, à l'Ouest du district de

Tamentit, au Sud-Ouest et à environ 12 k. de celui de Bou-Faddi; il comprend 17 ksour; belles oasis; fabrication du charbon de bois.

Foggaret-el-Arab, ksar, oasis du district d'Igosten, dans le Tidikelt.

Foggaret-ez-Zoua, district du Tidikelt, à 35 k. Sud-Ouest d'Hassi-Mongar, à 38 k. Est-Nord-Est d'Insalah et à 14 k. Sud du pied du Baten; oasis de 9,050 palmiers; élevage des chameaux et moutons à poil ras, appelés *admane*.

G

Gara-Kerboub, étape, sur la route d'El-Goléa à Timimoun (Gourara), à 30 k. du Fort-Mac-Mahon.

Garet-el-Guefoul, étape, sur la route d'Aïn-Sefra à ksar Oulad-Saïd (Gourara), à 26 k. d'El-Letsla.

Ghozzi, ksar, oasis du district de Tamentit, dans le Touat.

Golb-Dria, étape, sur la route de Beni-Abbès à Ougarta, à 26 k. de Beni-Abbès et à 29 k. d'Ougarta; pas d'eau.

Guentour, ksar du district Oulad-Saïd, dans le Gourara.

Guern-ed-Diab, étape, sur la route d'El-Abiod-Sidi-Cheïkh à Tabelkosa (Gourara), à 38 k. d'Has-

si-el-Morr et à 243 k. d'El-Abiod-Sidi-Cheïkh.

Guern-Ouled-Yahia, étape, sur la route d'El-Goléa à Insalah, à 50 k. d'El-Goléa; eau au puits Maroket, à 5 k. du gîte d'étape.

Guerrara, ksar, oasis du district de Sba, dans le Gourara; raffinerie de salpêtre.

Guerzim, ksar et oasis, dans la vallée de l'oued Saoura, annexe de Beni-Abbès, à 5 k. de Ben-Kheïf, au Nord, et à 15 k. d'El-Maja.

Guetran, point d'eau, à 11 k. de Rouïb-er-Rahil, sur la route d'Aïn-Sefra à ksar Oulad-Saïd (Gourara); tamarins en quantité, au point appelé « Dermel ».

H

Hamira, petit ksar du district Charouin, dans le Gourara.

Hassi-Aflissès, puits, étape, sur la route d'El-Goléa à Insalah, à 250 k. d'El-Goléa, à 156 k. d'In-R'ar et à 134 k. de Bou-Guemma. C'est aux abords de ce puits que

fut assassiné, en 1885, le lieutenant Palat.

Hassi-Arigat-el-Meslem, puits abondant, sur la route d'El-Goléa à Timimoun (Gourara); à 22 k. d'Hassi-erg-Cedra et à 22 k. de Fort-Mac-Mahon.

Hassi-Chebbi, puits, sur la route du Tidikelt au Touat; à 18 k. de Taourirt (district de Reggan).

Hassi-el-Begri, étape, sur la route de Duveyrier à Igli, dans la vallée de la Zousfana; à 89 k. de Duveyrier et à 34 k. d'El-Morra; deux puits, eau abondante; nombreux tamarins.

Hassi-el-Hadjar, ksar du district d'Igosten, dans le Tidikelt; 165 hab.; oasis de 2,800 palmiers; élevage: chameaux, mehari, chèvres.

Hassi-el-Hazz, étape, sur la route d'El-Abiod-Sidi-Cheïkh à Tabelkoza; à 19 k. d'Hassi-el-Meharzi et à 55 k. de Tabelkoza; puits arabe.

Hassi-el-Mamoura, étape, sur la route d'Aïn-Sefra à ksar Oulad-Saïd (Gourara); à 22 k. de Rouib-er-Rahil; bons pâturages.

Hassi-el-Meharzi, étape et puits, sur la route d'El-Abiod-Sidi-Cheïkh à Tabelkoza (Gourara); à 36 k. de Tabelkoza.

Hassi-el-Mongar, puits arabe très connu dans tout le Sud, sur la route d'El-Goléa à Insalah; à 220 k. du Fort-Miribel et à 105 k. d'Insalah. Les ind. disent qu'à partir d'Hassi-el-Mongar on entre dans le Tidikelt.

Hassi-el-Morr, étape, puits français; sur la route d'El-Abiod-Sidi-Cheïkh à Tabelkoza; à 17 k. de Dra-el-Azel et à 205 k. d'El-Abiod-Sidi-Cheïkh.

Hassi-erg-Cedra, étape, puits, sur la route d'El-Goléa à Timimoun (Gourara); à 105 k. d'El-Goléa, à 54 k. de Fort-Mac-Mahon et à 33 k. de Mabrouka.

Hassi-Fersiga, étape, puits, sur la route d'El-Goléa à Timimoun (Gourara), à 86 k. de Fort-Mac-Mahon et à 22 k. d'Hassi-Lefaïa.

Hassi-Lefaïa, étape, puits, sur la route d'El-Goléa à Timimoun (Gourara), à 64 k. de Fort-Mac-Mahon; vipères à corne très abondantes.

Hassi-Meksa, étape, deux puits, sur la route d'El-Goléa à Insalah, à 79 k. d'El-Goléa.

Hassi-Moussa, puits, sur la route d'El-Goléa à Timimoun (Gourara), à 10 k. d'Hassi-Fersiga.

Hassi-Sarret, étape, sur la route d'El-Goléa à Insalah, à 104 k. d'El-Goléa et à 29 k. du Fort-Miribel; puits, eau assez bonne.

Hassi-Si-el-Mir, puits, sur la route de Duveyrier à Igli, dans la vallée de la Zousfana, à 102 k. de Duveyrier et à 20 k. d'El-Morra; eau abondante.

I

Igli, ksar, dans la vallée de l'oued Saoura, à 50 k. de Beni-Abbès, à 64 k. de Taghit, à 230 k. de Duveyrier, à 265 k. de Djenienbou-Rezg et à 350 k. d'Aïn-Sefra; latitude: 30° 29' 19"; poste militaire de la sub. d'Aïn-Sefra. Igli est un ksar misérable, mais d'une grande importance par sa position.

Igosten. Igosten n'est pas un district, c'est un groupe de 8 petits hameaux, dans le Tidikelt, à 23 k. Ouest-Sud-Ouest du district de Foggaret-*ez-Zoua* et à 15 k. du district d'Insalah; 311 hab.; oasis de

7,950 palmiers; jardins: fruits et légumes.

Igosten, ksar, oasis du district de Deldoul, dans le Gourara, à 6 k. Nord de Deldoul; fabrication de tissus de laine très estimés.

Ikis, ksar, oasis du district de Tamest, dans le Touat.

Iniz, petite oasis du district d'Aoulef (Aoulef-el-Arab), dans le Tidikelt.

In-R'ar, district du Tidikelt, à 42 k. du district d'Insalah, à 45 k. du district de Tit; comprend 7 ksour, 478 hab.; oasis de 32,000 pal-

miers; jardins: figuiers, grenadiers, vigne; eau excellente; poste militaire.

Insalah, district du Tidikelt, à 426 k. d'El-Goléa, à 550 k. d'Ouargla, à 293 k. du Fort-Miribel, à 450 k. de Rhadamès, à 1,300 k. de Tombouctou et à 1,315 k. d'Alger. Le district comprend 11 ksour, dont le plus important est celui de Ksar-el-Arab, appelé aussi Ksar-el-Kebir; 1,698 hab.; oasis de 104,000 palmiers. Entrepôt et étape obligée des marchandises venant du Nord, du Sud et du Sud-Est. Toutes les relations commerciales reliant le Maroc au Soudan et à la Tripolitaine y convergent. Insalah, ou pour mieux dire le Ksar-el-Kebir, a été occupé par la mission Fla-

mand-Pein, le 29 décembre 1899. Poste militaire important, annexe, hôpital militaire.

Insalah est le nom d'un district, d'une oasis; cette dénomination ne s'applique à aucun ksar; il n'y a pas de ville d'Insalah, mais une oasis, un district d'Insalah.

Inzegmir, district du Touat, au Nord du district de Sali, à 14 k. et au Sud du district de Zaouïet-Kounta; comprend 12 ksour, dont les plus importants sont les ksour Inzegmir et Tilioulin; vastes oasis de palmiers; culture du tabac, du coton et particulièrement du henné dont il se fait un grand commerce.

Inzegmir, ksar, oasis du district du même nom, dans le Touat; à 12 k. de Zaouïet-Kounta.

K L

Kaberten, ksar, oasis du district d'Aougerout, dans le Gourara; à 28 k. de Sba, sur la route des caravanes qui se rendent du Gourara au Timmi et à Bouda; production naturelle: salpêtre.

Kasbed-Oulad-Hadega, petit ksar du district d'In-R'ar, dans le Tidikelt.

Kerbira, ksar et oasis, dans la vallée de l'oued Saoura, annexe de Beni-Abbès, à 8 k. de Kerzaz.

Kerzaz, réunion de 3 ksour, dans la vallée de l'oued Saoura, annexe de Beni-Abbès; oasis de 10,567 palmiers.

Kheloua-Sidi-Brahim, étape, sur la route d'Aïn-Sefra au ksar Oulad-Saïd (Gourara), dans la vallée de l'oued Namous, à 42 k. de Choufet-en-Naya.

Kheneg-el-Aaten, point d'eau, en dehors de la vallée de l'oued Saoura, annexe de Beni-Abbès; à 12 k. d'Ougarta; belle végétation, gommiers.

Kherbezat et **Djemel**, étape sur la route d'El-Abiod-Sidi-Cheïkh,

à Tabelkoza (Gourara), à 28 k. d'El-Abiod-Sidi-Cheïkh.

Ksabi, petit ksar, le dernier de la vallée de l'oued Saoura et de l'annexe de Beni-Abbès, à 190 k. environ de Beni-Abbès et à 75 k. de Kerzaz. C'est à partir de ce point que l'oued Saoura prend le nom de: l'Oued-Messaoud.

Ksar-Djedid, ksar, oasis du district d'Insalah, dans le Tidikelt; à 2 k. de Ksar-el-Kebir; 154 hab.

Ksar-Djedid, ksar le plus important du district d'Aoulef (Aoulef-el-Arab), dans le Tidikelt; oasis; jardins: fruits, légumes.

Ksar-el-Adzouze, ksar, sur la route de Duveyrier à Iqli, dans la vallée de la Zousfana, à 76 k. de Duveyrier.

Ksar-el-Hadj, ksar, oasis du district d'Aougerout, dans le Gourara, à 2 k. de Tiberramin; élevage: chameaux, moutons.

Ksar-el-Kebir ou **Ksar-el-Arab**, principal ksar du district d'Insalah, dans le Tidikelt, à 396 k. d'El-Goléa; belle oasis; jardins:

fruits, légumes; élevage des chameaux et des ânes; fabrication de tissus de laine; 358 hab.

Ksar-el-Kebir, ksar le plus important du district de Charouin, dans le Gourara.

Ksar-Lekhal, ksar, oasis du district d'In-R'ar, dans le Tidikelt, à 30 k. de Tit.

Ksar-Ouled-Aïssa, ksar le plus important du district d'El-Haïha, dans le Gourara, à 430 k. d'Aïn-Sefra, par la vallée de l'oued Namous, suivant la route parcourue par les caravanes du Sud oranais qui se rendent au Gourara pour y commercer; oasis importante.

Ksar-Oulad-Belkassem, ksar, oasis du district d'Insalah,

dans le Tidikelt; 373 hab.; jardins: fruits et légumes.

Ksar-Oulad-Chorfa, ksar le plus important du district d'Aoulef (Aoulef-Chorfa), dans le Tidikelt; oasis; jardins: fruits, légumes.

Ksar-Ouled-el-Hadj, ksar, oasis du district d'Insalah, dans le Tidikelt; 311 hab.; jardins: fruits, légumes; élevage: chameaux, moutons.

Ksar-Oumanet, ksar, oasis du district d'Aoulef (Aoulef-el-Arab), dans le Tidikelt.

Ksir-el-Ma, ksar, dans la vallée de l'oued Saoura, annexe de Beni-Abbès.

Letsla (V. El-Letsla).

Lichta, ksar, oasis du district de Timimoun, dans le Gourara.

Ω

Mabrouka, étape, sur la route d'El-Goléa à Timimoun (Gourara), à 40 k. d'Ouallen et à 72 k. d'El-Goléa; puits abondant.

Mahfoud, ksar, oasis du district d'Inzegmir, dans le Touat.

Mahou, ksar, oasis du district d'El-Djereïfet, dans le Gourara.

Mamoura, ksar, oasis du district d'El-Djereïfet (Gourara).

Marhouma, ksar, oasis, dans la vallée de l'oued Saoura, annexe de Beni-Abbès; à 15 k. de Beni-Abbès et à 18 k. de Tametert.

Mazzer-Akacha, ksar, oasis de 4,896 palmiers, dans la vallée de l'oued Saoura, annexe de Beni-Abbès; à 25 k. d'Igli et à 35 k. de Beni-Abbès.

Mekam-Sidi-el-Hadj-bou-Kafs, étape, sur la route d'El-Abiod-Sidi-Cheïkh à Tabelkoza (Gourara), à 21 k. de Guern-ed-Diab et à 94 k. de Tabelkoza.

Mekid, ksar, oasis du district de Tamest, dans le Touat.

Mekra, petit ksar du district

de Fenourin, dans le Touat, à 3 k. d'El-Mansour; petite oasis; jardins: fruits, légumes.

Meliana, petit ksar, oasis, district d'Insalah (Tidikelt); 51 hab.

Meliana, petit ksar du district d'In-R'ar, dans le Tidikelt.

Melouka, ksar, oasis du district de Timmi, dans le Touat, à 3 k. d'Adghar.

Meraguen, ksar, oasis à 27 k. de Sba, dans le Gourara; c'est la première oasis que l'on rencontre en entrant dans le Gourara, venant du district de Bouda, dans le Touat.

Metarfa, ksar, oasis du district de Deghamcha, dans le Gourara; culture: blé, orge.

Moungar, étape, puits, sur la route de Duveyrier à Igli; à 25 k. d'El-Morra et à 38 k. de Taghit, dans la vallée de la Zousfana.

M'raïer, petit ksar et oasis du district d'Aoulef (Aoulef-el-Arab), dans le Tidikelt, contigu au ksar Timokten.

R

Nama, ksar, oasis du district de Teganet, dans le Gourara.

Néchéa ou **Aïn-Néchéa**, point d'eau, dans la vallée de l'oued Saoura, à 30 k. S.-O. de Kerzaz.

Nekhelat-bel-Brahim, étape sur la route de Duveyrier à Igli;

à 74 k. de Djenien-bou-Rezg et à 41 k. de Duveyrier. C'est à partir de ce point que l'oued El-Aouedj prend le nom d'oued Zousfana.

Noumenas, petit ksar, oasis du district de Fenourin, dans le Touat.

O

Oglat-Zafrani, étape, sur la route de Duveyrier à Igli, dans la vallée de la Zousfana, à 159 k. de Duveyrier, à 37 k. d'El-Morra et à 25 k. au Sud de Taghit; puits, eau abondante et bonne.

Oudja, ksar, oasis du district de Timimoun, dans le Gourara.

Oudjelan, ksar, oasis du district de Tsabit, dans le Gourara.

Ouainna, ksar, oasis du district de Timmi, dans le Touat.

Ouallen, étape, sur la route d'El-Goléa à Timimoun (Gourara); à 32 k. d'El-Goléa; puits nombreux; anc. oasis.

Ouarourou, ksar et petite oasis, dans la vallée de l'oued Saoura; à 47 k. d'Igلي et à 10 k. au Sud de Beni-Abbès.

Oudrar, oasis du district de Tinerkouk, dans le Gourara.

Oued-Ayache, ksar, oasis du district de Tinerkouk, dans le Gourara; à 6 k. de Sidi-Mansour.

Oued-el-Abiod, étape, sur la route d'El-Goléa à Insalah; à 14 k. d'Oued-Talah; végétation abondante; nombreux gommiers.

Oued-el-Abiodh, point d'eau, en dehors de la vallée de l'oued Saoura, annexe de Beni-Abbès; à 47 k. d'Ougarta; beaucoup de gommiers.

Oued-Mia, étape, sur la route d'El-Goléa à Insalah; à 91 k. du

Fort-Miribel; eau, bois et pâturages en abondance.

Oued-Moussa-ben-Yaïach, étape, sur la route d'El-Goléa à Insalah; à 33 k. d'Oued-Tilemsine et à 151 k. du Fort-Miribel; eau, bois, fourrages.

Oued-Tabaloulet, étape, sur la route d'El-Goléa à Insalah; à 40 k. de Fort-Miribel, à 173 k. d'El-Goléa; puits, eau en abondance; bois, pâturages, quelques gommiers.

Oued-Talah, étape, sur la route d'El-Goléa à Insalah; à 171 k. du Fort-Miribel et à 20 k. de Oued-Moussa-ben-Yaïach; eau à l'Aïn-Guettara; nombreux gommiers; à 6 k. de ce point, en amont, apparaissent les crêtes du Tadmâit qui forment la ligne de partage des eaux des versants de la Méditerranée et de l'Atlantique.

Oued-Tilemsine, étape, sur la route d'El-Goléa à Insalah, à 27 k. d'Oued-Mia et à 118 k. du Fort-Miribel; eau en abondance; pâturages.

Oued-Tineldjen, étape, sur la route d'El-Goléa à Insalah, à 64 k. du Fort-Miribel; pâturages et bois assez abondants.

Oufrano, ksar du district d'Aougerout, dans le Gourara, à 45 k. de Charef et à 48 k. de Bou-Guemma; jardins: fruits et légu-

mes ; belles oasis ; culture : blé, orge.

Ougarta, ksar, à 55 k. Sud-Ouest de Beni-Abbès, en dehors de la vallée de l'oued Saoura, annexe de Beni-Abbès.

Ouled-Abbou, ksar important du district de Deldoul, dans le Gourara ; oasis, jardins : fruits, légumes.

Ouled-Ahmed, petit ksar du district de Timmi, dans le Touat.

Ouled-Aïssa, ksar important du district de Teganet, dans le Gourara ; oasis, puits.

Ouled-Antar, petit ksar, oasis du district de Tamest, dans le Touat.

Ouled-ba-er-Rechid, ksar, oasis du district de Fenourin, dans le Touat.

Ouled-Baho, ksar, oasis du district de Reggan, dans le Touat ; à 12 k. de Timadanin ; élevage : chameaux, moutons.

Ouled-bou-Khoder, ksar, oasis, dans la vallée de l'oued Saoura, annexe de Beni-Abbès ; à 18 k. au Sud de Ksabi.

Ouled-bou-Yahia, ksar, oasis du district de Tamest, dans le Touat.

Ouled-Brahim, ksar du district de Timmi, dans le Touat ; à 10 k. d'Adrar.

Ouled-el-Hadj, ksar, oasis du district d'Aoulef, dans le Tidikelt ; à 1 k. d'Akhamous.

Ouled-el-Moudden, ksar, oasis du district de Zaouïet-Kounta, dans le Touat.

Ouled-M'ahmoud, ksar important du district d'Aougerout, dans le Gourara, à 18 k. du district de Deldoul et à 21 k. du ksar de Kaberten, sur la route des caravanes qui se rendent du Gourara au Timmi et à Bouda ; eau abondante ; belle oasis ; jardins ; salpêtre.

Ouled-Mouley-Ali, ksar, oasis du district de Sali (Touat).

Ouled-Ouankal, petit ksar du district de Timmi, dans le Touat, à 2 k. d'Adghar.

Ouled-Rached, ksar, oasis du district de Deghamcha, dans le Gourara, à 14 k. du district de Deldoul.

Ouled-Raffa, ksar, oasis de 4,120 palmiers, dans la vallée de l'oued Saoura, à 16 k. au Sud de Ksabi, annexe de Beni-Abbès.

Ouled-Saïd, district du Gourara, au nord du district de Timimoun et à l'Ouest du district d'El-Djereïfet ; peu de palmiers ; grande fabrication de charbon de bois.

Oum-Aïcha, point d'eau, dans l'annexe de Beni-Abbès, en dehors et à l'Ouest de la vallée de l'oued Saoura, à 25 k. de Tabelbalet ; eau abondante.

Oumerad, ksar, oasis du district d'El-Djereïfet (Gourara).

Ourerir, ksar, oasis du district d'Inzegmir, dans le Touat.

R

Barbia, ksar, oasis du district de Reggan, dans le Touat.

Ras-el-Mâ, étape, sur la route d'Aïn-Sefra à ksar Ouled-Aïssa (Gourara), à 75 k. de ksar Oulad-Aïssa.

Reggan, district le plus méridional du Touat, à 12 k. Sud du district de Sali ; comprend 15 ksour, dont les plus importants ont : Timadanin et Taourirt ;

oasis importantes ; élevage des chameaux et des moutons à poil (*ademane*).

Retmaya, étape, sur la route d'El-Abiod-Sidi-Cheïkh à Tabelkoza (Gourara), à 140 k. d'El-Abiod-Sidi-Cheïkh.

Rouib-er-Rahil, étape, sur la route d'Aïn-Sefra à ksar Ouled-Aïssa (Gourara), à 40 k. d'Oglat-Djedida ; eaux, pâturages.

S

Saala, ksar, oasis du district de Deldoul, dans le Gourara.

Sahel, petit ksar du district d'Insalah, dans le Tidikelt; 40 hab.

Sahela, ksar, oasis du district de Deghamcha, dans le Gourara.

Sali, district du Touat, à 14 k. Sud du district d'Inzegmir; comprend 11 ksour, dont le plus important est El-Meharza; belles oasis; jardins: fruits, légumes; culture: blé, orge.

Sba, district le plus méridional du Gourara, à la limite Nord du Touat; comprend 2 ksour: Sba et Guerrara; oasis.

Sba, ksar, oasis du district du même nom, dans le Gourara; à 24 k. Sud-Ouest de Kaberten et à 27 k. de Meraguen.

Sahela-Foukania et **Sahela-Tahtania**, ksour et oasis du district d'Igosten, dans le Tidikelt; 374 hab.; oasis de 10,900 palmiers; jardins: fruits et légumes.

Safra, étape, sur la route d'El-Abiod-Sidi-Cheïkh à Tabelkoza (Gourara), à 25 k. d'Hassi-el-Hazz et à 80 k. de Tabelkoza.

Sidi-Amar-ben-Amar, ksar, oasis du district de Tamest, dans le Touat.

Sidi-Bouchouka, ksar, oasis du district de Tsabit, dans le Gourara.

Sidi-el-Hadj-Abdelkader, ksar, oasis du district de Sba, dans le Gourara.

Sidi-el-Hadj-Aomeur, ksar, oasis du district de Tsabit, dans le Gourara.

Sidi-el-Hadj-Larbi, ksar, oasis du district de Tamest, dans le Touat.

Sidi-el-Hadj-Mohammed, ksar, oasis du district de Tsabit, dans le Gourara.

Sidi-el-Hadj-Mohammed, ksar, oasis du district de Fenourin, dans le Touat.

Sidi-Mansour, ksar, oasis du district de Tinerkouk, dans le Gourara, à 32 k. Nord-Ouest de Tabelkoza.

Sidi-Mouley-Abdallah, ksar du district de Sba, dans le Gourara.

Sidi-Youcef, petit ksar du district de Fenourin, dans le Touat.

T

Ta-Arabi, petit ksar du district de Reggan, dans le Touat.

Tabelbalet, réunion de 3 ksour, annexe de Beni-Abbès, en dehors et à l'Ouest de la vallée de l'oued Saoura; oasis; eau bonne et abondante; à 121 k. d'Ougarta.

Tabelkoza, ksar du district de Tinerkouk, dans le Gourara; à 250 k. d'El-Goléa, à 358 k. d'El-Abiod-Sidi-Cheïkh; position géographique: latitude boréale 29° 57' 43", longitude occidentale en arc 1° 31' 10" 5; oasis de 30,000 palmiers; élevage: chameaux, moutons.

Taberkant, ksar, oasis du district de Zaouïet-Kounta, dans le Touat.

Tafdalt, étape, sur la route de Beni-Abbès à Ksabi et au Touat; à 16 k. au Nord de Guerzim; 3 puits.

Taghit, ksar assez important, sur la route de Duveyrier à Igli, dans la vallée de la Zousfana; à 65 k. d'El-Morra et à 75 k. d'Igli; autour du ksar se trouvent 3 petits ksour: Zaouïa-Tahtania, Barebi et Bakhti; oasis assez importante; poste militaire; siège de l'annexe de la Zousfana; hôpital militaire.

Tahantas, ksar du district de Tinerkouk, dans le Gourara.

Takhefft, petit ksar, oasis du district de Zaouïet-Kounta, dans le Touat.

Tala, ksar, oasis du district d'Aougerout, dans le Gourara.

Tala, ksar du district d'Oulad-Saïd, dans le Gourara.

Talmine, ksar, oasis du district de Teganet, dans le Gourara.

Tamel, ksar, oasis du district de Tamest, dans le Touat.

Tamentit, district du Touat, limitrophe du district de Bou-Fad-di, au Sud et à 12 k. du district de Timmi; comprend 5 ksour, dont le plus important est celui de Tamentit.

Tamentit, ksar important du district du même nom, à 18 k. d'Adghar; ville des plus peuplées et des plus commerçantes du Touat; centre industriel le plus actif du Touat; fabrication d'armes, de bijoux; oasis importante; jardins: fruits, légumes.

Tamest, district du Touat, au Sud et à 14 k. du district de Fenourin, dans une vallée parallèle à celle de l'oued Messaoud, dont il est éloigné de 20 k.; comprend 12 ksour; belle oasis.

Tametert, ksar, dans la vallée de l'oued Saoura, annexe de Beni-Abbès; à 33 k. au Sud de Beni-Abbès; oasis de 5,800 palmiers.

Taurirt, ksar, oasis du district de Reggan, dans le Touat; jardins: fruits, légumes; culture du coton.

Taoursit, ksar, oasis du district de Timimoun, dans le Gourara.

Taridalet, ksar, oasis du district de Timmi, dans le Touat.

Tarziza, ksar, oasis du district de Tinerkouk, dans le Gourara, à 8 k. de Tabelkoza.

Tasfaout (V. Fenourin-Tasfaout).

Tasfaout, petit ksar du district Ouled-Saïd, dans le Gourara.

Tazoult, ksar, oasis du district

de Zaouïet-Kounta, dans le Touat.

Teganet, district du Gourara, sur la rive droite de la grande Sebkhah, dans les dernières dunes du grand Erg occidental, à l'Ouest du district d'El-Haïha; comprend 7 ksour; district très pauvre en dehors du charbon de bois; oasis peu importante.

Temana, ksar du district de Timimoun, dans le Gourara.

Temasklet, ksar, oasis du district de Tamest, dans le Touat.

Tiberramin, ksar, oasis du district d'Aougerout, dans le Gourara, à 13 k. de Charef; élevage: chevaux, moutons.

Tidmain, ksar, oasis du district d'Inzegmir, dans le Touat, à 3 k. du ksar d'Inzegmir.

Tiliouine, ksar, oasis du district d'El-Djereïfet, dans le Gourara, à 39 k. de Tabelkoza.

Tilioulin, ksar important, oasis du district d'Inzegmir; à 13 k. et au Sud du ksar d'Inzegmir; culture du tabac, du henné.

Timadanin, ksar le plus important du district de Reggan, dans le Touat, à 11 k. de Taourirt; belle oasis; élevage des chameaux.

Timliha, petit ksar, oasis du district de Timmi, dans le Touat.

Timmoun, étape, sur la route d'El-Goléa à Timmimoun (Gourara), à 35 k. d'Hassi-Lefaïa et à 99 k. de Fort-Mac-Mahon.

Timimoun, district du Gourara, un des plus peuplés et des plus importants, sur la rive méridionale de la Sebkhah; comprend 17 ksour; oasis très importantes.

Timimoun, ksar important du district du même nom, capitale du Gourara, à 58 k. de Bou-Guemma (district d'Aougerout); 1,350 hab.; oasis de 40,000 palmiers; ch.-l. d'une annexe militaire; hôpital militaire.

Timmi, district du Touat, au Sud de celui de Bouda, comprend 24 ksour, dont le principal est celui d'Adrar; belles oasis d'un million de palmiers, y compris les forêts

de palmiers non cultivés dits *hours*; jardins : fruits, légumes; culture du tabac, du coton et du henné. Par l'importance de son oasis, le groupement des ksours tous défendus par une ou plusieurs kasbas, par le nombre de ses habitants et sa situation stratégique, le Timmi paraît naturellement désigné pour être le siège du commandement du Touat, avec Adrar pour ch.-l. Le Timmi est la clef du pays, c'est le nœud des routes qui viennent du Maroc, de l'oued Saoura, de Timimoun et du Tidikelt.

Timmoudi, ksar, oasis de 2,900 palmiers, dans la vallée de l'oued Saoura, sur la rive droite; annexe de Beni-Abbès; à 30 k. au Sud de Kerzaz.

Timokten, ksar, oasis de 11,000 palmiers, du district d'Aoulef (Aoulef-el-Arab) dans le Tidikelt; pop. : 239 blancs, 168 harratin, 20 nègres.

Tinerkouk, district le plus méridional du Gourara, à 240 k. d'El-Goléa; comprend 15 ksour, dont le plus important est celui de Tabelkoza; vastes oasis; élevage : chameaux, chèvres, moutons.

Timourt, ksar, le plus méridional du district de Reggan, dans le Touat; à 10 k. du district de Sali.

Tin-Oulaf, ksar, oasis du district de Reggan, dans le Touat.

Tiourine, petit ksar du district d'In-R'ar, dans le Tidikelt.

Tiouririne, ksar, le plus méridional du district de Zaouïet-

Kounta, dans le Touat; à 8 k. d'El-Hamer (district de Tamest).

Tit, district du Tidikelt, à 45 du district d'In-R'ar et à 42 k. du district d'Aoulef; comprend 3 ksour; 518 hab.; oasis de 15,000 palmiers.

Tit, ksar du district du même nom, le plus important et pour ainsi dire le seul méritant ce nom : 418 hab.; poste militaire occupé par les spahis sahariens; grande kasbah; oasis de 12,000 palmiers; jardins.

Titaf, ksar, oasis du district de Tamest, dans le Touat; à 7 k. d'El-Hamer; jardins : fruits, légumes.

Titaouine-ech-Cheurfa, petit ksar, oasis du district d'Inzegmir, dans le Touat.

Titaouine-el-Akhras, petit ksar, oasis du district d'Inzegmir, dans le Touat.

Tlalet, petite oasis du district d'El-Djereïfet, dans le Gourara.

Touat-Entebou, petit ksar du district de Charouin, dans le Gourara.

Touki, ksar et oasis du district de Deldoul (au Nord); dans le Gourara; on y trouve un sel fin très recherché.

Tsabit, district du Gourara; à 25 k. Sud-Ouest du district de Deghamcha et à 15 k. Nord-Ouest du district de Sba; à 40 k. de l'oued Messaoud; comprend 11 ksour; oasis très importantes; jardins : fruits, légumes; culture : blé, orge, fèves.

Z

Zafran, point d'eau sur la route d'Aïn-Sefra à Ksar-Oulad-Aïssa (Gourara); à 6 k. de Rouïb-er-Rahil; bois, pâturages.

Zafrani ou **Oglat-Zafrani**, puits, sur la route de Duvyrier à Igli, dans la vallée de la Zousfana; à 37 k. d'El-Morra et à 25 k. au Sud de Taghit.

Zaglou, ksar, oasis du district de Zaouïet-Kounta, dans le Touat.

Zaïzya, étape, sur la route d'El-Abiod-Sidi-Cheikh à Tabelkoza (Gourara); à 67 k. d'El-Abiod-Sidi-Cheikh.

Zaouïet-bou-Cheïkh-Naama, ksar le plus important du district d'Akabli, dans le Tidikelt;

zaouïa importante; belle oasis; jardins : fruits, légumes ; productions naturelles : alun, salpêtre.

Zaouïet-Chorfa, petit ksar, oasis du district de Tit, dans le Tidikelt; 100 hab.

Zaouïet-ed-Dehoar, petit ksar du district de Tinerkouk, dans le Gourara.

Zaouïet-el-Achef, ksar, oasis du district de Reggan, dans le Touat.

Zaouïet-el-Kalaâ (V. Foggarret-ez-Zoua).

Zaouïet-Heinoun, ksar important, avec kasbah, du district d'Aoulef (Aoulef-el-Arab), dans le Tidikelt; oasis; jardins.

Zaouïet-Kounta, district du Touat; à 12 k. Sud du district d'Inzegmir et à 10 k. Nord du district de Tamest; comprend 24 ksour; oasis très importantes; culture : blé, orge.

Zaouïet-Kounta, ksar le plus important du district du même nom; zaouïa; centre religieux de

grande importance pour tout le Touat; belle oasis; jardins; culture: blé, orge.

Zaouïet-Sidi-Abdallah, ksar, oasis du district d'Aougerout, dans le Gourara.

Zaouïet-Sidi-Abdelkader, ksar, oasis du district de Fenou-rin, dans le Touat.

Zaouïet-Sidi-Bekri, ksar, oasis du district de Timmi, dans le Touat.


Zaouïet-Sidi-el-Hadj-Belkassem, petit ksar du district d'Insalah, dans le Tidikelt; petite oasis; 93 hab.

Zebaret-ben-Randan, étape, puits, sur la route d'El-Abiod-Sidi-Cheïkh à Tabelkoza (Gourara), à 99 k. d'El-Abiod-Sidi-Cheïkh.

Zeghamra, petit ksar; à 40 k. environ, à l'Ouest de Beni-Abbès, en dehors de la vallée de l'oued Saoura.

Zekkour, petit ksar, oasis du district de Timimoun, dans le Gourara.






LES

PRODUCTIONS DE L'ALGÉRIE

AGRICULTURE

MINES — FORÊTS — ÉLEVAGE

DOCUMENTS STATISTIQUES





PRODUCTIONS DE L'ALGÉRIE

LES CÉRÉALES

Ce sont les céréales qui, par l'étendue des terresensemencées et la valeur de la production, forment la base de l'agriculture en Algérie.

Année moyenné, les rendements des récoltes de céréales peuvent être évalués à :

Orge.....	8.794.357	quint. métr.,	représentant	104	millions de francs.
Blé dur.....	5.163.772	»	»	103	»
Blé tendre.....	1.252.778	»	»	25	»
Bechna.....	166.577	»	»	2	»
Maïs.....	97.635	»	»	1 1/2	»
Avoine.....	625.602	»	»	8	»
Fèves.....	192.931	»	»	3	»

Soit un total de 246 millions de francs de céréales que produit l'Algérie en une année moyenne.

Quelques données sur la répartition des diverses céréales par département peuvent présenter un certain intérêt.

Prenant une des années de la dernière période décennale, l'année 1899, nous constatons :

Orge. — C'est le département de Constantine qui arrive avec la plus forte production : 3,886,771 quintaux pour une production totale de 7,150,750 quintaux.

Blé dur. — Le blé dur est surtout cultivé dans le département de Constantine; il figure, en 1899, pour 3,220,161 quintaux, pour une production totale de 5,152,145 quintaux.

Blé tendre. — C'est le département d'Oran qui produit la plus grande quantité de blé tendre : 713,635 quintaux pour une production totale de 1,035,798 quintaux.

Avoine. — Le département d'Oran produit presque toute l'avoine récoltée en Algérie; il figure pour 504,346 quintaux pour une production totale de 704,867 quintaux. Ce sont les arrondissements d'Oran et de Sidi-bel-Abbès qui sont les grands producteurs.



LA VIGNE

Depuis vingt ans, la culture de la vigne a pris, en Algérie, un développement considérable, qui lui a fait prendre place parmi les grands pays producteurs.

Le tableau suivant indique les surfaces plantées au 1^{er} janvier 1901, en hectares.

DÉPARTEMENT D'ALGER		DÉPARTEMENT D'ORAN			
Arrondissement	Alger.....	57.357	Arrondissement Oran.....	44.224	
—	Medéa.....	3.255	—	Mascara.....	8.242
—	Miliana.....	3.881	—	Mostaganem...	18.336
—	Orléansville...	1.182	—	Sidi-bel-Abbès.	13.802
—	Tizi-Ouzou.....	2.044	—	Tlemcen.....	3.988
		<u>67.719</u>			<u>88.582</u>
DÉPARTEMENT DE CONSTANTINE		RÉCAPITULATION			
Arrondissement	Constantine....	2.200	DÉPARTEMENT ALGER.....	67.719	
—	Batna.....	184	—	CONSTANTINE....	18.856
—	Bône.....	6.709	—	ORAN.....	88.582
—	Bougie.....	3.689			
—	Guelma.....	1.877			
—	Philippeville...	3.725			
—	Sétif.....	472			
		<u>16.856</u>			
			TOTAL GÉNÉRAL.....	<u>175.157</u>	

De ce total de 175,157 hectares, il convient de déduire le chiffre de 8,310 hectares de vignes détruites par le phylloxera, particulièrement dans l'arrondissement de Philippeville, mais qui sont l'objet d'une reconstitution suivie par les plants américains.

M. H. Lecq, inspecteur de l'agriculture en Algérie, évalue la production de la vigne en Algérie ainsi qu'il suit :

Production des raisins chez les indigènes.....	6 à	7.000.000 fr.
Raisins de primeur.....		360.000 »
Production du vin.....		66.000.000 »
Tartres et lies.....		2.000.000 »
		<u>75.360.000 fr.</u>

EXPORTATION DES VINS

Les exportations de vins, qui avaient suivi une marche ascendante très accentuée pendant une dizaine d'années, ont subi une diminution sensible en 1900 par suite de l'abondance de la récolte en France. Vienne une mauvaise année et nous verrons les transactions reprendre leur marche normale. — Voici les exportations des dernières années :

1895.....	2.946.121 hectol.		1899.....	4.757.747 hectol.
1896.....	3.232.082 »		1900.....	2.442.190 »
1897.....	3.810.495 »		1901.....	2.656.133 »
1898.....	3.419.532 »		1902 (1 ^{er} semestre)...	2.114.326 »

Les vins du département d'Alger peuvent être classés en trois groupes : vins de plaine, vins de coteaux, vins de montagne.

Le vignoble du Sahel, qui constitue le groupe le plus important (vins de coteaux), produit des vins d'un rouge vif, d'un goût fin et d'un degré alcoolique de 10 à 12°. Toutes les communes seraient à citer comme produisant des vins de choix. Kouba, Birkadem, Draria, Crescia, Douéra, Chéragas, Guyotville, Zéralda, El-Biar, Koléa, Fouka, Castiglione, Tipaza, Cherchel sont les centres de production les plus importants.

Les vins les plus remarquables du département sont ceux cultivés aux altitudes élevées. Les vendanges sont faites un mois après celles du littoral. Les fermentations ont lieu à une température plus basse ; elles sont plus régulières et plus complètes. Les vins sont bien constitués, d'une belle couleur rouge, à goût de fruit et d'un degré qui va jusqu'à 13° et même au-delà. Les vins blancs de cette région sont fruités, fins et d'un degré élevé.

Les centres viticoles de cette région montagneuse sont : Médéa, Lodi, Damiette, Berrouaghia, Aïn-Bessem. Quant au vignoble de Miliana, ses produits passent, à juste titre, pour les meilleurs de l'Algérie ; ce sont ceux qui, sur les marchés, sont payés le plus cher.

Les vins rouges de plaine, de certains crus de la Mitidja, ceux d'Oued-el-Alleug, Marengo, Meurad, Beni-Méred, Réghaïa, sont justement réputés et, comme finesse, sont comparables à ceux du Sahel.

*** Le vignoble oranais peut être divisé en deux groupes : le vignoble du littoral et celui de l'intérieur.

Le vignoble du littoral oranais donne des vins recherchés du commerce, mais ils sont loin d'égaliser en qualité les vins de l'intérieur. Ces derniers, des vignobles de Mascara, de Tlemcen, de Sidi-bel-Abbès, donnent des vins plus fins, plus fruités, d'une constitution plus robuste et d'un rouge plus vif.

Le vignoble de Mascara produit les vins les plus remarquables du département ; ils sont souples et moelleux. Les vins blancs secs, qui atteignent 14° à 15°, sont classés parmi les plus estimés de l'Algérie.

C'est dans le département d'Oran où la culture de la vigne a pris le plus d'extension. Alors que le nombre d'hectares cultivés est, pour le département d'Alger, de 67,719 hectares, et pour le département de Constantine, de 18,856 seulement, le département d'Oran compte 88,582 hectares.

Parmi les centres viticoles les plus importants, citons : Saint-Cloud, Rio-Salado, Rivoli, Mascara, Sidi-bel-Abbès, Hammam-bou-Hadjar, Aïn-Temouchent, Misserghin, Sidi-Chami, La Sénia, Legrand, Bou-Tlélis, Chabet-el-Leham, Oran, etc.

*** Le vignoble du département de Constantine est, en général, de plantation plus récente que celui des deux autres départements ; il a aussi une bien moins grande importance. Ce vignoble, comme celui d'Alger et d'Oran, comprend deux groupes de vignes : le vignoble du littoral avec Bône, Philippeville, Bougie et Djidjelli, et le vignoble de l'intérieur qui comprend les régions de Constantine, Souk-Ahras, Guelma et Sétif.

La région de Bône est celle du vignoble à grands rendements ; ceux-ci atteignent et dépassent même la moyenne de 100 hectolitres à l'hectare, dans les vignobles des riches alluvions de la Seybouse, où les vins sont peu foncés et de 9° à 10° ; certaines communes, comme Bugeaud, Her-

billon, La Calle, Penthièvre, donnent des vins d'un rouge vif plus foncé, d'un degré alcoolique plus élevé et qui sont recherchés par le commerce à cause de leur forte constitution.

L'arrondissement de Constantine produit du vin d'une belle couleur, rouge vif, franc de goût et d'une teneur de 11 à 12°.

Les vins de la région de Guelma sont, en général, de bonne qualité; les nombreux coteaux de cette région produisent des vins pleins, corsés, généreux, de 11 à 14° et recherchés principalement par le commerce de Bordeaux qui leur trouve les qualités des Petits-Médoc. A signaler les vins de Grenache doux, parfaitement réussis.

*** L'Algérie produit aussi, depuis quelques années, des vins mousseux secs et doux qui supportent la comparaison avec ceux produits par les pays étrangers. Exempts d'acidité et d'amertume, ils tiennent bien la mousse; certains même se couronnent et sont pétillants.

MATÉRIEL VINICOLE

COQ (VICTOR), Aix-en-Provence. — Nouveau Pressoir « Express », supprimant les cales en bois et la flexion de la vis; Pressoir à claies mobiles, au moteur et à bras; Fouloirs, égrappoirs, pompes à bras et au moteur. — Moteur *Splendid*, à gaz, pétrole ou alcool.

PHILIPPE (A.), ingénieur-constructeur, 190, faubourg St-Denis, Paris. Filtres Philippe, pour eaux, vins, huiles et tous liquides; Filtres-presses, Filtres à plateaux en bois, Tissus filtrants, Pompes, Tuyaux, Robinets. — Exposition universelle, Paris 1900, 3 Médailles d'Or.

SIMON FRÈRES, à Cherbourg. — Broyeurs, Fouloirs, Pressoirs, Presses pour vins et cidres, Écrêmeuses, Barattes et malaxeurs pour laiteries et beurreries, Aplatisseurs et Concasseurs de grains, Manèges. — 3 Grands Prix, Exposition universelle, Paris 1900.



L'OLIVIER. - L'HUILE D'OLIVE

L'olivier est la plante indigène par excellence, dans l'Afrique du Nord, où il croît spontanément partout.

D'après la statistique de 1900, la surface en oliviers était, en Algérie, de 64,826 hectares, répartis de la manière suivante :

Pour le département de CONSTANTINE.....	36.721 hectares.
— d'ALGER.....	17.979 —
— d'ORAN.....	10.306 —

D'après la même statistique, le nombre d'oliviers GREFFÉS était le suivant :

1° Oliviers greffés appartenant aux Européens :

Pour le département de CONSTANTINE.....	1.040.087
— d'ALGER.....	413.294
— d'ORAN.....	441.813
TOTAL.....	1.895.194

2° Oliviers greffés appartenant aux Indigènes :

Pour le département de CONSTANTINE.....	3.470.545
— d'ALGER.....	833.659
— d'ORAN.....	51.910
TOTAL.....	4.356.114

Si on attribue à l'olivier un rendement annuel de 6 litres d'huile par arbre, chiffre peut-être un peu élevé, devant être réduit de moitié, d'après certains, on arrive aux résultats suivants :

Production européenne.....	113.711 hectolitres.
— indigène.....	261.366 —
TOTAL.....	375.077 hectolitres.

Il faut attribuer à la production européenne une valeur de 80 francs par hectolitre, et à la production indigène une valeur de 60 francs, ce qui fait, en numéraire, les chiffres suivants, que nous donnons sous toutes réserves, en raison du peu de sûreté que présentent les statistiques relatives à l'olivier.

Valeur de la production européenne.....	9.196.880 francs.
— indigène.....	15.681.960 —
TOTAL.....	24.878.840 francs.

La production de l'huile d'olive prend, en Algérie, une extension tous les jours plus grande. Les procédés de fabrication se perfectionnent sans cesse. Des fabriques importantes, munies de l'outillage le plus perfectionné, sont répandues sur tout le territoire.

Les principaux centres de production sont, dans le département d'Oran : Saint-Denis-du-Sig, Relizane, L'Habra, Sidi-bel-Abbès, Mascara, Tlemcen; dans le département de Constantine : tout l'arrondissement de Bougie, qui est la région oléifère la plus importante de l'Algérie; citons particulièrement Bougie, Akbou, Tazmalt, Ighzer-Amokrân, El-Kseur, Oued-Amizour. Avec l'arrondissement de Bougie, c'est la région de Tizi-Ouzou (département d'Alger) qui occupe la première place dans la production de l'huile d'olive, avec la région de Dra-el-Mizan.

L'huile d'olive d'Algérie ne le cède en rien, pour la pureté et pour la saveur, aux produits similaires les plus réputés. Les nombreuses récompenses obtenues aux expositions et l'accroissement de l'exportation, en sont le témoignage irréfutable.

EXPORTATION DE L'HUILE D'OLIVE

1899.....	{	France.....	3.025.375 k.	Valeur :	1.633.702 fr.
		Etranger.....	173.882 »	Valeur :	86.944 »
		TOTAUX.....	3.199.257 k.	Valeur :	1.720.643 fr.
1900.....	{	France.....	6.091.466 k.	Valeur :	3.289.000 fr.
		Etranger.....	278.671 »	Valeur :	139.336 »
		TOTAUX.....	6.370.137 k.	Valeur :	3.428.336 fr.

Les exportations, pour l'année 1901, ont été :

Port d'ALGER.....	1.357.762 kilos.
— d'ORAN.....	25.796 —
— de BOUGIE.....	3.133.117 —
— de BONE.....	23.132 —
TOTAUX.....	4.539.807 kilos.

Syndicat des Colons du Canton d'Akbou et des Oléiculteurs de Kabylie
Garantie contre la fraude des Huelles d'Ollives

1° Les membres du Syndicat des Colons d'Akbou s'engagent à ne vendre sous le nom d'*huiles d'olives* que des huiles d'olives naturelles, sans aucun mélange d'huiles étrangères;

2° Tout membre du Syndicat qui aura été convaincu de fraude des huiles sera exclu et sa radiation sera publiée par voix de presse et affichée en permanence au siège social du Syndicat. Les membres ainsi exclus s'engagent à n'exercer aucune poursuite pour diffamation, contre le Syndicat;

3° Les membres exclus seront en outre poursuivis pour le préjudice causé par leur fraude à la bonne renommée des autres membres du Syndicat;

4° Les membres s'engagent à laisser prélever en tout temps et en tous lieux des échantillons d'huile par une commission désignée à cet effet par le Syndicat.

BELON (VEUVE A.), chevalier du Mérite agricole, à Saint-Denis-du-Sig, dép. Oran. — Huile d'olives; Huilerie à vapeur. — Bordeaux 1895, Méd. Or; Montpellier 1896, Méd. Argent; Constantine 1896, Méd. Or; Rouen 1896, Méd. Or; Paris 1900, Méd. Argent. — Olives en conserves: Alger 1892, Méd. Argent.


BERNARD et LOPEZ, à Saint-Denis-du-Sig, dép. Oran. — Spécialité d'huile d'olive vierge. — Paris, Exp. Univ. 1900, Méd. d'Or, Paris.

RIQUET FRÈRES, propriétaires. — Huile d'olive vierge, garantie pure, qualité extra; vente par colis postaux de 10 et de 5 kil.; par colis postaux de 10 kilos, l'huile revient à 2 francs le litre, franco. — Ecrire à M. Riquet, Allaghan, par Tazmalt, Domaine de Tala-N'zitet (Algérie).

MATERIEL POUR HUILERIES

COQ (VICTOR), Aix-en-Provence. — Matériel perfectionné pour huilerie d'olives; Références de 1^{er} ordre. — Moteur *Splendid*, à gaz, pétrole ou alcool.

PHILIPPE (A.), ingénieur-constructeur, 190, faubourg St-Denis, Paris. Filtres Philippe, pour eaux, vins, huiles et tous liquides; Filtres-presses, Filtres à plateaux en bois, Tissus filtrants, Pompes, Tuyaux, Robinets. — Exposition universelle, Paris 1900, 3 Médailles d'Or.

**PLANTES A PARFUM**

La culture des plantes à parfum et à essence n'est guère pratiquée que par l'Européen et spécialement dans le département d'Alger, et encore elle est loin d'avoir pris un développement en rapport avec les ressources que la nature a jetées, d'une main si généreuse, sur notre sol.

Les principales essences produites en Algérie, sont: l'essence de géranium, l'essence de néroli, le petit grain, l'essence d'eucalyptus, l'essence de menthe.

Le géranium rosat, qui produit l'essence de géranium, est cultivé aux environs d'Alger: à Boufarik, à Rovigo, à Chéragas, à Staoueli-Trappe et dans le Sahel, depuis Matifou jusqu'à Cherchel. On le cultive aussi dans la région de Philippeville. La production de cette essence tend à diminuer par suite de l'avalissement des prix, conséquence de la concurrence de l'Espagne, de l'île Bourbon.

La production de l'essence de néroli, c'est-à-dire de l'huile essentielle obtenue en distillant les fleurs d'oranger (il faut 1,000 kilos de fleurs pour produire 1 k. d'essence) et la production de l'essence de petit grain, c'est-à-dire de l'huile essentielle obtenue en distillant les feuilles d'oranger (il faut 1,000 kilos de feuilles pour produire 3 kilos d'essence), sont localisées dans la région de Boufarik (Usine Chiris).

L'Algérie produit, en outre, 5 à 6,000 kilos d'essence de menthe-Pouliot et autant d'essence d'eucalyptus. La production générale des essences représente une valeur de 1 million 1/2 à 2 millions de francs.



LE TABAC

De toutes les plantes industrielles, c'est le tabac qui occupe la place la plus importante en Algérie.

Voici, d'après la statistique de 1900, le nombre d'hectares cultivés et les quantités récoltées.

HECTARES CULTIVÉS

	Indigènes	Européens
Département d'ALGER.....	3.511	2.765
— d'ORAN.....	154	18
— de CONSTANTINE.....	1.804	322
TOTAUX.....	5.469	3.105

QUANTITÉS EN FEUILLES RÉCOLTÉES (EN KILOS)

	Indigènes	Européens
Département d'ALGER.....	3.495.537	3.974.544
— d'ORAN.....	34.000	1.570
— de CONSTANTINE.....	559.448	147.210
TOTAUX.....	4.088.985	3.643.324

En attribuant une valeur moyenne de 70 francs aux tabacs en feuille, par quintal, on arrive à une évaluation de la production générale de 5,412,616 francs.

Les principaux marchés de tabac sont : le marché des Issers, à 63 k. d'Alger, le plus important de la Colonie; la vente de la saison y atteint parfois jusqu'à 2,000,000 de kilos; puis, les marchés de l'Alma, à 39 k. d'Alger, et de Blida, à 51 k. d'Alger. La production du département de Constantine s'écoule sur le marché de Bône, dont les transactions s'élèvent à 1,000,000 de kilos de tabac à fumer et à 200,000 kilos de tabac, dit Brésil, pour la prise.

La culture et la fabrication du tabac étant libres en Algérie, la fabrication y a pris un développement très important. Cette industrie, qui n'occupe pas moins de 5,000 ouvriers, porte particulièrement sur la fabrication des cigarettes, qui est évaluée à 2,000,000 de kilos par an.

Les tabacs algériens sont l'objet d'une faveur marquée, en France et à l'Étranger. La qualité de ses produits est due à la finesse des tabacs employés et aux mélanges qui font valoir leur arôme particulier.

Le mouvement d'exportation auquel ils donnent lieu atteste que leurs qualités s'affirment chaque jour davantage.

EXPORTATION DES TABACS

TABAC EN FEUILLES (EN KILOS)

1899.....	{	France	3.051.978 k.	Valeur :	5.096.803 fr.
		Etranger	79.751 »	Valeur :	133.017 »
		TOTAUX.....	<u>3.131.729 k.</u>	Valeur :	<u>5.229.820 fr.</u>

TABAC FABRIQUÉ (EN KILOS)

1899.....	{	France	621.322 k.	Valeur :	6.006.268 fr.
		Etranger	818.708 »	Valeur :	7.470.838 »
		TOTAUX.....	<u>1.440.030 k.</u>	Valeur :	<u>13.447.106 fr.</u>

La valeur totale des produits exportés, soit en feuilles, soit fabriqués, représente la somme importante de 18,706,926 francs.

TABAC EN FEUILLES (EN KILOS)

1900.....	{	France	2.378.781 k.	Valeur :	3.404.000 fr.
		Etranger	112.881 »	Valeur :	166.606 »
		TOTAUX.....	<u>2.491.672 k.</u>	Valeur :	<u>3.570.606 fr.</u>

TABAC FABRIQUÉ (EN KILOS)

1900.....	{	France	524.025 k.	Valeur :	5.665.000 fr.
		Etranger	684.297 »	Valeur :	7.140.217 »
		TOTAUX.....	<u>1.208.322 k.</u>	Valeur :	<u>12.805.217 fr.</u>

Pour l'année 1900, l'exportation des cigarettes, à l'Etranger, entre pour 3,370,725 francs dans la valeur totale.

Pour l'année 1901, l'exportation a été :

PORTS PRINCIPAUX

	Alger	Oran	Philippeville	Bône
En feuilles ou en côtes.....kilos.	4.124.026	74.376	»	887.693
Cigares.....	29.305	699	8	80
Cigarettes.....	256.801	265.835	81	16.232
En poudre ou en carottes.....	562.141	82.639	165	392

Soit, pour le tabac en feuilles..... 5.086.095 k.
 et pour le tabac fabriqué 1.214.378 k.

DRAKOULAKOS (Gr.), Bône. — Usine à vapeur; Récompenses aux diverses expositions. — Marque renommée : *Cigarettes Carmen*; Exportation dans tous les pays et dépôts; Expéditions à l'intérieur. (Seule Maison Hellène en Algérie).

ESTÈVE (J^b) FRÈRES, Blida (Maison fondée en 1853). — Spécialité de cigares et cigarettes havane; Tabacs français, indigènes et étrangers; Exportation dans tous les pays; Marque déposée : *Au Lion des Castilles*.

LES PRIMEURS

FRUITS ET LÉGUMES

Le commerce des primeurs prend tous les jours, en Algérie, un développement plus grand. Nos colons ont enfin compris tout le parti qu'ils peuvent tirer des avantages qu'offre le climat de la colonie.

Certes, la concurrence est ardente, non seulement des pays étrangers, mais aussi du Midi et du Nord de la France. Les pays étrangers ont des droits à acquitter, mais les frais de transport sont moindres. Quant aux différentes régions de France produisant des primeurs, elles ont, sur l'Algérie, l'immense avantage de la proximité des marchés de vente.

L'unique avantage des Algériens est de pouvoir exporter de très bonne heure. Arriver les premiers, seuls et en plein hiver, voilà le but auquel doivent tendre les jardiniers algériens.

Mais cela ne suffit encore pas; le colon exportateur doit se préoccuper, au plus haut degré, du goût des consommateurs auxquels il offre sa marchandise. Les jardiniers algériens doivent donner tous leurs soins à produire des fruits et des légumes qui aient DE L'ŒIL.

Nous ne saurions trop engager les expéditeurs à faire tous leurs efforts pour trouver des débouchés directs, en dehors de la France et du grand marché de Paris. Leur intérêt leur commande de se mettre directement en relation avec les grands marchés d'Angleterre, d'Allemagne, de la Belgique et de la Suisse et de ne pas les laisser s'approvisionner en secondes mains sur les marchés français.

Nous donnons ci-après des indications précises sur les lieux de production de primeurs, dans toute l'Algérie, ainsi que sur l'importance des exportations par les ports principaux.

DÉPARTEMENT D'ALGER

Pour les fruits : oranges, citrons, mandarines, Blida, BoufariK La Chiffa, Birtouta, Oued-el-Alleug, Beni-Méred, Bouïnan, Staouéli, sont les centres principaux de production. Quant au raisin de primeur, il est cultivé spécialement par les vigneron de Guyotville, Staouéli, Aïn-Taya. Les amandes proviennent de Meurad, Affreville, Souma, Miliana; c'est cette dernière commune qui produit les cerises.

Les exportations en fruits de toute nature, pour l'année 1901, ont été :

Citrons, oranges.....	2.614.104 kilos
Mandarines	880.134 —
Raisins de table.....	2.136.060 —
Autres (amandes, cerises, bananes, etc.).....	825.874 —

Pour les légumes frais et, sous ce nom, nous comprenons les artichauts, les petits pois, les haricots verts et les tomates, les exportations se sont élevées à 4,260,810 kilos. Les artichauts sont surtout récoltés à Maison-Carrée, Fort-de-l'Eau, Hussein-Dey, L'Arba, Rovigo. Les petits pois et les haricots verts proviennent de Guyotville, Zéralda, Hussein-Dey, etc.

Birmandreïs, Birkadem, Kouba, Guyotville, Saint-Ferdinand, sont les centres principaux de production des pommes de terres nouvelles dont

de février à juin, il a été exporté, en 1901, la quantité de 6,740,840 kilos. On peut, sans exagérer, évaluer de 7 à 8 millions la valeur des exportations en fruits, légumes frais et pommes de terre pour le port d'Alger.

DÉPARTEMENT D'ORAN

Si nous passons dans le département d'Oran, voici les chiffres d'exportation pour l'année 1901, par le port d'Oran.

Citrons, oranges.....	185.865 kilos
Mandarines.....	325.160 —
Raisins de table.....	282.894 —
Autres fruits.....	1.341 —
Légumes frais.....	2.148.619 —
Pommes de terre nouvelles.....	1.225.422 —

Les fruits : oranges, citrons, mandarines, raisins, proviennent de Misserghin, La Sénia, Saint-Cloud, Bou-Tlélis, Bou-Sfer, Rio-Salado, Saint-Denis-du-Sig, Arzew, Mascara, Saïda. Les poires et les pommes, du Sig, de Misserghin et de Perrégaux.

Les principaux centres de production des légumes frais sont : El-Ançor, Misserghin, La Sénia, Sidi-bel-Abbès, Tlemcen. Quant aux pommes de terre, elles sont particulièrement récoltées à Saint-Denis-du-Sig, Dublineau, Perrégaux, Mostaganem, Oran, Misserghin.

DÉPARTEMENT DE CONSTANTINE

La culture des primeurs a pris aussi un grand développement à Philippeville et dans ses trois annexes : Valée, Saint-Antoine et Damrémont. De vastes superficies ont été transformées en jardins potagers et fruitiers qui approvisionnent un certain nombre de villes de l'intérieur : Constantine, Batna. La Compagnie P.-L.-M. a ainsi transporté, du 1^{er} novembre 1900 au 31 octobre 1901, la quantité de 1,853,161 kilos de fruits ou légumes frais.

D'autre part, les différentes Compagnies de navigation ont importé en France, pendant le cours de l'année 1901, un tonnage de 3,308,389 kilos se décomposant ainsi.

Par la principalité de Philippeville, comprenant les ports de Philippeville, Bougie, Djidjelli :

Citrons, oranges.....	653.640 kilos
Mandarines.....	497.543 —
Raisins de table.....	239.368 —
Autres fruits, pêches, poires, amandes, etc.....	199.167 —
Légumes frais.....	345.741 —
Pommes de terre.....	325.321 —
TOTAL.....	2.260.780 kilos

Par le port de Bône :

Citrons, oranges.....	24.972 kilos
Mandarines.....	41.967 —
Raisins de table.....	17.933 —
Autres fruits.....	110.413 —
Légumes frais.....	374.265 —
Pommes de terre.....	508.059 —
TOTAL.....	1.047.609 kilos

LE FIGUIER

On trouve le figuier sur tous les points de l'Algérie, depuis Nemours, dans le département d'Oran, jusqu'à La Calle, aux confins de la Tunisie. C'est l'arbre préféré des Arabes; pas de champ qui n'en contienne quelques-uns.

Son fruit, qui est très nourrissant, entre pour une large part dans l'alimentation des populations indigènes.

C'est dans la Kabylie surtout que le figuier est cultivé sur une vaste échelle.

Pour l'arrondissement de Tizi-Ouzou, on n'évalue pas à moins de 300,000 quintaux la production totale, dont les deux tiers sont consommés par les indigènes et le surplus est exporté dans les centres algériens ou métropolitains. Les centres de production sont : Tizi-Ouzou, Dra-el-Mizan, Dellys, Port-Gueydon, Mirabeau, etc.

Ces chiffres sont approximativement les mêmes pour l'arrondissement de Bougie, qui constitue, du reste, avec celui de Tizi-Ouzou, toute la Kabylie. Bougie, Akbou, El-Kseur, Oued-Amizour, Seddouk, etc., sont les principaux marchés. Les figues blanches de cette région, dites figues de Bougie, préparées avec beaucoup de soins, sont très recherchées et font l'objet d'un commerce important d'exportation.

Voici, d'après la statistique des Douanes, les exportations des figues sèches, par les principaux ports, en 1901 :

Port d'ALGER.....		3.377.431 kilos.
— d'ORAN.....		224.406 —
— de PHILIPPEVILLE, et particulièrement BOUGIE...		5.166.260 —
— de BÔNE.....		15.139 —
	TOTAL.....	8.783.236 kilos.
auquel il convient d'ajouter :		
Figues sèches pour la distillation.....		564.984 kilos.
	TOTAL GÉNÉRAL....	9.328.220 kilos.

Les principaux débouchés ont été, pour cette même année :

France.....		7.299.172 kilos.
Allemagne.....		73.852 —
Belgique.....		108.241 —
Autriche.....		1.125.825 —
Tunisie.....		106.801 —
Autres pays.....		9.345 —
	TOTAL.....	8.783.236 kilos.

Les figues sèches, pour la distillerie, figurent pour 118,534 kilos expédiés en France et 446,450 kilos expédiés en Autriche.



LE PALMIER-DATTIER

A côté de l'olivier et du figuier, qui jouent un rôle économique considérable, il faut citer le palmier-dattier.

Le palmier-dattier est, par excellence, l'arbre de l'Algérie. Son nom évoque de suite l'idée du désert, de l'oasis. Cet arbre se trouve en Algérie, principalement dans le département de Constantine, depuis Biskra jusqu'à Touggourt, dans les nombreuses oasis des Ziban et de l'Oued-R'ir.

Le M'zab en contient un certain nombre, ainsi que l'extrême Sud du département d'Alger : Ghardaïa, Ouargla, El-Goléa, etc.

Le département d'Oran est celui des trois départements algériens qui possède le moins de palmiers-dattiers ; on en compte à peine 100,000.

Chaque palmier étant frappé d'un impôt dit *Lexma*, l'Etat sait exactement le nombre de palmiers qui existent en Algérie.

D'après les derniers renseignements, le nombre des palmiers est de 2,667,783. Le rapport du palmier est en moyenne de 5 à 15 francs par pied, ce qui donne, pour la valeur de la production des palmiers en Algérie (en prenant le chiffre minimum de 5 fr.), environ 13,338,915 fr.

La datte donne lieu à un commerce d'exportation important. En 1891, il a été exporté 2,080,205 kilogs, répartis : 32,416 kilogs par le port d'Alger, 59,951 kilogs par le port d'Oran, 1,955,483 kilogs par le port de Philippeville et 32,385 kilogs par le port de Bône.

Tout est utilisé dans le palmier : les branches, la sève et le fruit, qui est naturellement le produit le plus important, et le tronc quand il est mort.

Le bois sert pour la charpente et la menuiserie ; les branches flexibles ou palmes sont plantées sur la crête des murs de terre battue, qui enclosent les propriétés dans les oasis, de manière à former une palissade. La sève constitue une boisson très appréciée des indigènes, le vin de palme ou *lagzni*.

Nombre de Palmiers-Dattiers, par commune et par cercle

Touggourt	{ cercle de Touggourt.	816.170	Report.....	2.615.026
	{ annexe d'El-Oued ..	202.320	Tébessa (commune indigène) ...	15.722
Biskra (plein exercice).....		86.000	Barika (cercle de).....	14.857
Biskra (indigène).....		608.168	Laghouat (commune mixte).....	5.925
El-Goléa..	{ annexe de Ghardaïa.	190.000	Laghouat (commune indigène) .	1.245
	{ annexe d'Ouargla..	410.740	Bou-Saâda (commune indigène).	8.656
Aïn-Touta (commune mixte) ...		173.356	Djelfa (commune indigène).....	1.200
Aïn-Sefra (cercle d').....		55.930	Sidi-Aïssa (annexe de).....	1.152
Khenchela (commune indigène).		42.817	Aurès (commune mixte).....	4.000
Géryville (commune mixte).....		29.525		
			TOTAL.....	2.667.783
A reporter		2.615.026		



LES MINES

Les minerais les plus répandus sont : pour le Fer, les oxydes magnétiques, les hématites rouges et brunes, les carbonates ; pour le Cuivre, les pyrites avec plomb et argent ; pour le Plomb, des galènes argentifères ; pour le Mercure, des oxydes et du cinabre ; pour le Zinc, des calamines et des blendes.

Ce sont les minerais de fer et de zinc dont la production est la plus importante. Les principales mines de fer se trouvent dans l'arrondissement de Bône, à Aïn-Mokra, et dans l'arrondissement de Tlemcen, à Beni-Saf. Quant aux mines de zinc et de plomb, elles sont situées dans le département d'Alger : à Sakamody, Ouarsenis, Guerrouma, et dans l'arrondissement de Constantine : à Hammam-N'Bails.

EXPORTATIONS DU MINERAI

MINERAI DE FER

		Quintaux.			Quintaux.
1899.....	France	533.707	1901.....	France	590.435
	Etranger	5.789.090		Etranger	5.155.316
1900.....	France	531.559	1902.....	France	194.386
	Etranger	5.531.814		1 ^{er} sem. { Etranger	2.357.450

Ces minerais de fer sont exportés, pour la plus grande partie, à destination des Pays-Bas et de l'Angleterre.

MINERAI DE PLOMB

		Quintaux.			Quintaux.
1899.....	France	364	1901.....	France	»
	Etranger	57.103		Etranger	41.388
1900.....	France	18.400	1902.....	France	68
	Etranger	20.519		1 ^{er} sem. { Etranger	60.592

MINERAI DE ZINC

		Quintaux.			Quintaux.
1899.....	France	28.389	1901.....	France	74.751
	Etranger	299.333		Etranger	330.713
1900.....	France	359	1902.....	France	16.200
	Etranger	297.648		1 ^{er} sem. { Etranger	132.228

Les minerais de zinc sont exportés à destination de la Belgique.



LES PHOSPHATES DE CHAUX

La découverte de gisements de phosphates de chaux sera pour l'Algérie une source de richesse importante.

Les gisements de phosphates, qui sont l'objet d'une exploitation régulière, sont situés dans le département de Constantine. Trois gisements dans la commune de Morsott, dans le douar Gouraye ; le gisement du Djebel-Kouif, à 29 kilomètres de Tébessa ; le gisement du Djebel-Dyr, à 18 kilomètres de Tébessa ; le gisement d'Aïn-Dibba et d'Aïn-Kissa. Un gisement dans la commune mixte de Rhira, arrondissement de Sétif, au village de Tocqueville.

L'exploitation, qui n'a réellement commencé qu'en 1893, a suivi une marche ascendante très prononcée. Les exportations, qui étaient de 5,118 tonnes en 1893, se sont élevées successivement :

	Tonnes.		Tonnes.
1894.....	47.957	1898.....	249.721
1895.....	113.014	1899.....	267.281
1896.....	143.098	1900.....	262.453
1897.....	220.617	1901.....	270.101

Dans le mouvement d'exportation, c'est l'Etranger qui prend la plus grosse part. C'est ainsi que nous constatons, pour les exportations des trois dernières années :

1899.....	{ France	754.712 quintaux.
	{ Etranger	1.918.103 —
1900.....	{ France	722.460 quintaux.
	{ Etranger	1.901.972 —
1901.....	{ France	796.670 quintaux.
	{ Etranger	1.904.349 —

Les principaux débouchés à l'Etranger sont, par ordre d'importance, l'Angleterre, l'Allemagne, l'Italie, les Pays-Bas, l'Espagne, la Russie, la Belgique, le Portugal, l'Autriche, la Roumanie.



LES FORÊTS DE CHÊNES-LIÈGE

Les peuplements de chênes-liège de l'Algérie couvrent une superficie approximative de 426,000 hectares, qui se répartissent par nature de propriétaires :

139.000	hectares	aux particuliers ;
14.600	—	aux communes ;
273.000	—	à l'Etat, dont 198.000 mis en rapport.

La production a été, pour 1900, de 159,000 quintaux, liège brut :

45.000	quintaux	forêts domaniales ;
6.000	—	bois communaux ;
108.000	—	forêts aux particuliers.

Le département de Constantine possède les 8/10^e du peuplement général de l'Algérie : l'arrondissement de Bougie, 28,500 hectares ; la région de Djidjelli et El-Milia, 67,000 hectares ; la région de Collo, Philippeville, Jemmapes, 110,000 hectares ; la région de Bône, Guelma et Souk-Ahras, 89,000 hectares ; la région de La Calle, 69,000 hectares. Quant au département d'Alger, les surfaces sont de 24,500 hectares pour la Grande Kabylie (arrondissement de Tizi-Ouzou), et de 18,000 hectares pour le reste du département d'Alger, jusqu'à Dellys. Le département d'Oran ne compte que 10,000 hectares pour les régions de Tlemcen et de Mascara.

EXPORTATIONS DU LIÈGE BRUT ET EN PLANCHE

L'exportation qui représente au minimum les 19/20^e de la production de la colonie, a toujours suivi une progression ascendante :

1899....	{	France.....	6.424.363 k.	Valeur : 3.212.181 fr.
		Etranger.....	6.631.234 »	
1900....	{	France.....	5.093.000 k.	Valeur : 2.646.500 fr.
		Etranger.....	7.572.454 »	
1901....	{	France.....	6.301.913 k.	Valeur ; 7.432.946 fr.
		Etranger.....	8.563.979 »	
1902....	{	France.....	3.019.125 k.	Valeur : 3.539.032 fr.
		1 ^{er} sem. { Etranger.....	4.058.940 »	



LE CRIN VÉGÉTAL

Le palmier-nain, dont les feuilles servent à produire le crin végétal, pousse un peu partout, en Algérie ; aussi voit-on des fabriques dans les différentes régions.

Le département d'Oran est celui où cette fabrication a pris le plus grand développement ; le département d'Alger vient après. Quant au département de Constantine, cette fabrication y est très limitée.

C'est l'étranger qui absorbe les 3/5^e de la production totale. Les principaux débouchés sont, par ordre d'importance : l'Allemagne, la Belgique, l'Autriche, l'Italie, les Etats-Unis, les Pays-Bas, l'Angleterre, la Russie, la Turquie.

EXPORTATIONS DU CRIN VÉGÉTAL

		Kilos.			Kilos.		
1899....	{	France.....	7.910.136	1901....	{	France.....	8.036.672
		Etranger.....	18.962.993			Etranger.....	18.066.277
1900....	{	France.....	8.929.465	1902....	{	France.....	4.107.811
		Etranger.....	23.609.924			1 ^{er} sem. { Etranger.....	11.959.329



ÉCORCES À TAN

(Moulues ou non)

Les écorces à tan sont l'objet d'un commerce assez important. C'est à l'Étranger que se trouvent les principaux débouchés qui sont, par ordre d'importance, l'Italie, le Portugal, la Belgique et l'Angleterre.

Les exportations, tant pour la France que pour l'Étranger, ont été :

	Kilos.		Kilos.
1899.....	{ France 3.854.885	1901.....	{ France 2.771.242
	{ Etranger 4.573.559		{ Etranger 7.052.026
1900.....	{ France 4.322.926	1902.....	{ France 1.593.590
	{ Etranger 6.518.538	1 ^{er} sem.	{ Etranger 2.642.239



PRODUCTION ANIMALE

Sans avoir l'importance de la production végétale, l'élevage permet de mettre en valeur de grandes étendues de terrains, surtout dans les Hauts-Plateaux, dont le mouton seul permet de tirer parti. Les Européens se livrent peu, en Algérie, à l'élevage, qui est le monopole de l'indigène.

LE MOUTON

Dans les dix dernières années, la moyenne du troupeau ovin a été de 7,847,999 têtes pour les indigènes et de 351,003 têtes pour les Européens.

Dans la même période, les expéditions de moutons d'Algérie accusent une moyenne de 1,043,684 têtes à destination de la France.

Indépendamment de l'exportation, la consommation locale est considérable ; elle peut être évaluée à 1 million 1/2 de têtes. Si on admet le prix de 15 fr. par tête pour les moutons exportés et celui de 12 fr. pour les moutons consommés sur place, on trouve que le produit en viande du cheptel ovin peut être évalué à

1.000.000 à 15 francs.....	15.000.000
1.500.000 à 12 francs.....	18.000.080
TOTAL.....	33.000.000

A cette valeur, il faut joindre celle de la laine, dont la production s'élève annuellement à 8 et 9 millions de kilogrammes, qui, au prix de 0 fr. 60 le kilogramme, représente une valeur de.....

5.400.000

Le produit du lait de brebis, qui peut être évalué à trois millions de francs, pour les 3,000,000 de brebis, qui composent le cheptel ovin, soit.....

3.000.000

TOTAL du produit du cheptel ovin.....

41.400.00

LA CHÈVRE

La chèvre joue un rôle considérable dans l'économie rurale indigène, car elle permet de tirer parti des pacages en terrains accidentés, des mauvaises broussailles où le bœuf et le mouton ne sauraient réussir.

Dans les dix dernières années, la moyenne du troupeau a été de 3,568,283 têtes pour les indigènes et de 72,704 pour les Européens.

Si on estime à 8 fr. par tête, cet effectif, on voit qu'il représente un capital d'environ 30 millions de francs.

La consommation de viande de chèvre absorbe environ 1 million de têtes à 8 fr., soit une valeur de 8 millions. La production du lait pour les 2 millions de chèvres-mères peut être évaluée à 5 millions de francs. Les peaux, à 0 fr. 75 la toison, représentent une valeur de 1,750,000 francs.

Il n'est pas téméraire d'avouer que la production annuelle de la chèvre peut être estimée approximativement à 16 millions de francs.

LE BŒUF

La race bovine d'Algérie possède d'excellentes qualités : sobre, docile, rustique, agile, patiente, elle se prête à tous les travaux, à toutes les transformations. La race de Guelma peut être considérée comme la meilleure de l'Algérie.

Dans les dix dernières années, la moyenne du troupeau a été de 1,001,282 têtes pour les indigènes et de 132,254 têtes pour les Européens.

Le cheptel bovin a fourni à l'exportation, presque exclusivement à destination de la France, les quatre dernières années :

1897.....	31.265 têtes.
1898.....	22.401 »
1899.....	18.043 »
1900.....	32.311 »
1901.....	25.720 »

Le cheptel bovin peut être estimé à une valeur moyenne de 50 à 60 francs par tête chez les indigènes et à 80 à 100 francs chez les Européens. Le capital représenté par l'espèce bovine en Algérie se répartit ainsi qu'il suit, en chiffres ronds :

Bétail des Indigènes.....	50.000.000
— des Européens.....	11.000.000
TOTAL,.....	61.000.000

LE CHEVAL

Le cheval algérien appartient à la race barbe qui réunit les précieuses qualités : force, agilité, sobriété et une merveilleuse facilité à supporter les fatigues et les privations.

Dans les dix dernières années, la moyenne de l'effectif de la population chevaline a été de 169.690 chez les indigènes et de 41.564 chez les Européens.

Si l'on admet le prix moyen de 150 francs par tête, on a, pour la production annuelle, une estimation de 3 millions de francs environ.

LE MULET

Le mulet algérien est sobre, très rustique, très résistant à la fatigue et supérieur au mulet d'importation, quoique ayant moins de poids.

C'est dans les régions de Sétif et de Constantine que l'on obtient les plus beaux animaux, atteignant une taille de 1^m45 et parfois même de 1^m55.

Dans les dix dernières années, la moyenne de l'effectif de la population mulassière a été de 119,547 pour les indigènes et de 26,888 chez les Européens.

L'ÂNE

L'âne d'Algérie est petit, mais il est très précieux comme animal de bât. L'indigène s'en sert pour les transports de grains, d'eau, de fruits, de charbon, etc. ; l'Européen l'emploie pour les terrassements et tous les travaux de construction.

L'effectif moyen des dix dernières années accuse 269,228 têtes chez les indigènes et 12,000 chez les Européens.

LE CHAMEAU

Si Buffon a pu dire du cheval « que c'était la plus belle conquête que l'homme ait jamais faite », nous pouvons dire du chameau qu'il est l'animal par excellence de l'Algérie.

Si pour les longs trajets dans les Hauts-Plateaux et le Sahara, il rend les plus grands services pour le transport des marchandises, il est, pour les expéditions militaires, l'animal indispensable, sans lequel les convois de troupes ne pourraient se ravitailler.

Dans les dix dernières années, la moyenne du troupeau a été de 237,211 têtes.

Le maintien de l'effectif au chiffre ci-dessus suppose une production annuelle du vingtième au moins, soit de 10 à 12,000 chameaux, d'une valeur de 150 fr. par tête, soit 1,800,000 francs. Si on y ajoute la valeur du lait et du poil, qui peut être estimée à 10 fr. par tête, on arrive à un rendement annuel de 2 millions.

* * *

Nous donnons ci-après, pour toutes les communes mixtes et les communes indigènes, les chiffres de production pour les diverses espèces de bestiaux. L'élevage étant, en Algérie, le monopole de l'indigène, nous avons pensé qu'il n'y aurait pas un grand intérêt à donner ces mêmes indications pour les communes de plein exercice.

DÉPARTEMENT D'ALGER

COMMUNES MIXTES	CHEVAUX	MULETS	CHAMEAUX	BOEUFs	MOUToNS	CHÈVRES
AIn-Bessem.....	1.316	1.887	»	7.182	42.340	36.018
Aumale.....	1.990	2.169	547	9.418	107.004	59.875
Azeffoun.....	»	»	»	7.696	12.996	11.702
Beni-Mansour.....	»	»	»	1.947	26.760	38.000
Berrouaghia.....	1.234	1.227	2.509	8.588	55.160	100.000
Boghari.....	3.253	»	7.261	6.368	180.236	39.217
Braz.....	1.011	529	»	7.029	19.192	46.427
Cheliff.....	2.288	1.616	»	13.208	45.347	67.970
Djendel.....	3.356	706	»	18.492	26.267	13.184
Djurdjura.....	»	2.067	»	6.800	9.161	»
Dra-el-Mizan.....	»	757	»	8.216	12.963	»
Fort-National.....	»	804	»	4.700	3.918	»
Gouraya.....	»	»	»	6.495	8.896	59.789
Hammam-Righa.....	887	»	»	8.371	10.596	42.495
Haut-Sebaou.....	»	»	»	6.295	9.811	9.061
Mizrana.....	»	825	»	6.019	5.732	»
Ouarsenis.....	839	»	»	15.506	43.568	77.761
Palestro.....	»	1.035	»	6.500	13.125	34.615
Tablat.....	674	1.847	»	7.902	26.086	60.794
Ténès.....	2.284	999	»	16.277	40.595	83.817
Teniet-el-Hâd.....	3.137	900	429	9.873	154.331	38.570
Territoire de commandement.						
Boghar (cer.).....	1.743	»	5.416	3.975	181.560	36.570
Boghar (c. ind., annexe de Chellala).....	726	»	3.055	1.552	115.561	9.048
Bou-Saâda (cer.).....	760	»	3.269	2.992	182.956	66.285
Bou-Saâda (c. ind., annexe de Sidi-Aïssa).....	2.178	»	3.698	3.632	165.167	25.327
Bou-Saâda (c. mix.).....	»	»	»	»	11.275	2.519
Djelfa (c. mix.).....	»	»	»	»	900	»
Djelfa (c. ind.).....	1.576	»	18.899	10.066	499.960	165.736
El-Goléa (c. Ghardaïa)..	»	483	4.600	»	14.700	15.000
El-Goléa (c. Ouargla)...	240	»	12.870	»	119.986	»
Laghouat (c. ind.).....	574	»	»	14.638	119.986	32.241

DÉPARTEMENT D'ORAN

COMMUNES MIXTES	CHEVAUX	MULETS	CHAMEAUX	BŒUFS	MOUTONS	CHÈVRES
Aïn-Fezza	672	»	»	4.115	19.676	16.271
Aïn-Temouchent.....	1.452	1.242	623	8.153	34.304	21.614
Ammi-Moussa.....	2.523	»	»	21.568	56.627	84.809
Cacherou	»	949	»	9.130	59.088	36.976
Cassaigne.....	711	»	»	9.595	15.525	15.525
Frenda.....	2.252	»	434	8.460	133.015	63.180
Mascara.....	4.217	1.857	»	12.508	63.833	62.826
Mekerra.....	2.340	1.364	»	2.047	23.587	38.856
Mina	2.294	709	»	14.067	74.020	43.776
Nedroma	»	595	»	4.242	24.680	45.060
Remchi.....	958	562	133	8.735	29.331	20.033
Renault	3.345	605	»	3.025	33.860	»
Saïda.....	2.844	1.144	210	9.146	130.171	62.038
Saint-Lucien.....	1.676	660	»	3.695	25.256	20.425
Sebdou	453	»	»	2.458	16.194	17.338
Télagh	1.381	510	609	2.243	65.829	30.978
Tiaret	2.573	328	343	9.106	91.062	9.450
Zemmora	2.849	»	»	12.914	46.249	25.588
Territoire de commandement.						
Géryville (mix.).....	1.642	110	19.501	1.978	223.082	52.785
Lalla-Maghrnia (cer.)...	632	605	535	4.004	56.343	52.762
Id. (El-Aricha).	402	31	1.437	792	35.395	16.477
Méchéria mix. (c. Aïn-Sefra).....	187	»	1.559	610	25.496	4.870
Méchéria mix. (c. Méchéria).....	2.007	»	9.054	575	185.425	14.000
Tiaret-Aflou (Tiaret)....	3.443	120	8.246	11.188	500.995	48.101
Tiaret-Aflou (Aflou)....	1.757	60	8.326	7.980	171.809	49.455
Yacoubia (ind.).....	1.294	162	4.816	2.038	165.857	37.113

DÉPARTEMENT DE CONSTANTINE

COMMUNES MIXTES	CHEVAUX	MULETS	CHAMEAUX	BOEUFs	MOUTONS	CHÈVRES
Aïn-el-Ksar	7.352	2.599	585	5.276	105.305	32.010
Aïn-M'lila	1.255	1.467	1.721	1.196	191.022	»
Aïn-Touta	1.134	2.609	»	1.482	69.360	64.030
Akbou	»	1.169	»	6.378	21.147	15.216
Attia	»	669	»	10.440	5.839	40.174
Aurès	448	2.283	»	6.815	90.493	108.004
Beni-Salah	2.192	1.276	»	23.024	26.382	12.726
Biban	870	2.763	»	3.089	62.364	56.987
Châteaudun-du-Rhumel.	3.479	3.352	»	6.024	89.145	12.249
Collo	636	1.384	»	13.173	15.835	39.450
Edough	672	597	»	15.965	11.600	8.190
El-Milia	566	2.003	»	23.626	35.688	70.576
Eulma	5.117	2.622	283	7.781	177.700	27.616
Fedj-M'zala	1.942	3.932	»	16.753	67.464	45.650
Guergour	735	2.069	»	7.253	33.288	27.178
Jemmapes	882	1.290	»	33.299	24.514	25.009
Khenchela	2.265	1.494	»	6.514	103.099	39.240
La Calle	841	1.306	»	26.160	24.250	17.114
Maâdid	3.378	2.905	»	3.923	71.863	48.555
Meskiana	1.123	1.470	»	1.810	70.217	15.878
Morsott	844	772	366	2.560	67.862	43.051
M'sila	1.507	1.121	566	2.245	76.610	37.941
Oued-Cherf	1.728	1.848	»	8.790	33.443	9.092
Oued-Marsa	»	1.133	»	4.875	6.250	14.041
Oued-Soltan	2.867	2.168	210	2.990	63.645	49.809
Oum-el-Bouaghi	2.306	2.039	574	4.324	186.392	9.267
Rhira	4.200	3.300	200	5.290	136.000	55.500
Sedrata	2.550	2.084	»	10.032	96.395	19.375
Séfia	1.727	1.069	»	19.698	46.232	4.867
Souk-Ahras	2.898	3.145	336	21.616	88.566	58.798
Soummam	»	1.312	»	8.409	28.812	27.842
Tababort	»	1.418	»	13.974	27.423	60.565
Taher	426	967	»	12.639	11.716	39.525
Takitount	1.530	2.141	»	7.220	46.188	30.749
Territoire de commandement.						
Barika (c. ind.)	980	110	5.515	536	77.449	25.121
Biskra (c. ind.)	1.441	3.985	12.982	1.164	124.382	136.762
Khenchela (c. ind.)	1.151	1.535	4.653	1.116	127.845	76.614
Tébessa (c. ind.)	1.416	596	7.430	2.120	262.338	86.432
Tougourt (cer.)	107	45	5.777	»	12.450	19.080
Id. (annexe El-Oued).	13	4	5.186	»	12.224	15.187

LAINES EN MASSE

Nous avons dit que le troupeau ovin dépassait, en Algérie, 8 millions de têtes. On comprendra, dès lors, que la production des laines est, pour la colonie, une source importante de revenus.

On estime qu'un tiers de la production est mis en œuvre par les indigènes pour la confection de leurs vêtements, des tentes, des sacs, des couvertures et des tapis. Les deux autres tiers sont vendus à l'état brut.

Voici les chiffres d'exportation pour la France et l'Etranger :

1899....	{	France.....	5.786.029 k.	1901....	{	France.....	3.058.768 k.
		Etranger.....	147.737 »			Etranger.....	134.377 »
		TOTAL...	5.933.766 k.			TOTAL...	3.193.145 k.
1900....	{	France.....	5.234.023 k.	1902....	{	France.....	1.971.387 k.
		Etranger.....	126.656 »	1 ^{er} sem.		Etranger.....	107.822 »
		TOTAL...	5.360.679 k.			TOTAL...	2.079.209 k.

PEAUX BRUTES, FRAICHES OU SÈCHES

Les peaux brutes donnent lieu, en Algérie, à des transactions importantes dont le chiffre varie entre 15 et 16 millions de francs. En dehors des produits absorbés par la tannerie algérienne, qui ne laisse pas d'avoir une certaine importance, les exportations, tant en France qu'à l'Etranger, représentent une valeur très appréciable qu'il est utile de faire ressortir.

Les exportations pour les dernières années ont été :

1899....	{	France.....	2.144.630 k.	1901....	{	France.....	1.907.917 k.
		Etranger.....	1.442.066 »			Etranger.....	1.510.682 »
		TOTAL...	3.586.696 k.			TOTAL...	3.418.599 k.
1900....	{	France.....	2.126.318 k.	1902....	{	France.....	1.239.743 k.
		Etranger.....	1.466.449 »	1 ^{er} sem.		Etranger.....	354.893 »
		TOTAL...	3.592.767 »			TOTAL...	1.594.636 k.

LES EAUX THERMALES ET MINÉRALES

Nous avons essayé, dans les quelques notes qui précèdent, de donner des indications sommaires sur les principaux produits de notre colonie. Nous croyons, en terminant, devoir consacrer quelques lignes aux eaux thermales et minérales que possède notre sol et qui, par leur abondance et leurs vertus thérapeutiques, peuvent supporter la comparaison avec les eaux les plus réputées de l'Europe. Ce sont, encore là, des richesses inexploitées, comme il y en a tant dans notre pays et qu'il est bon de signaler.

D'après la notice publiée par le Service des Mines, l'Algérie possède 29 sources thermales simples, 9 sources alcalines, 47 sources sulfureuses, 40 sources ferrugineuses, 47 sources salines, 3 sources gazeuses, ce qui donne un total de 175 sources.

Les plus remarquables sont :

Département d'Alger : Hammam-R'Irha, eaux salines, variété sulfatée calcique et eaux ferrugineuses, variété carbonatée, établissement thermal le plus confortablement installé de l'Algérie, à 4 heures de ch. de fer d'Alger ; Hammam-Melouan, eaux salines, variété chlorurée sodique, à 7 k. de Rovigo ; Hamman-Berrouaghia, eaux thermales sulfureuses, à 3 k. de Berrouaghia ; Ben Haroun, eaux alcalines, ferrugineuses, gazeuses, à 11 k. de Dra-el-Mizan.

Département d'Oran : Hammam-bou-Hadjar, à 50 k. S.-O. d'Oran, sources d'eaux alcalines, variété bicarbonatée sodique, établissement thermal ; Aïn-Nouïssy, dénommé aujourd'hui Noisy-les-Bains, à 11 k. S. de Mostaganem, eaux sulfureuses ; Aïn-Mentil, à 20 k. d'Amni-Moussa, eaux sulfureuses ; Bains de la Reine, à 3 k. d'Oran, eaux salines, petit établissement thermal assez fréquenté ; Hammam-bou-Hanifia, à 20 k. S.-O. de Mascara, eaux salines.

Département de Constantine : Hamman-Meskoutine, à 19 k. de Guelma, eaux sulfureuses, débit le plus important d'Algérie, établissement thermal, hôpital militaire ; Hammam-des-Biban, à 38 k. de Bordj-bou-Arréridj, eaux sulfureuses ; Hammam-Salaïn, à 9 k. de Biskra, eaux sulfureuses, établissement thermal très fréquenté ; Aïn-Hamza (Takitount), eaux alcalines comparables à l'eau de Vichy ; Hammam-N'Bails, à 24 kil. de Guelma, eaux salines, petit établissement thermal ; Hammam du Bou-Sellam, à 20 k. de Sétif, eaux salines, recommandées pour les névroses et les rhumatismes ; Sidi-Rached, à la pointe du rocher de Constantine, eaux salines, bains assez fréquentés ; Sidi-M'cid, face Nord du rocher de Constantine, eaux salines, établissement très fréquenté ; Youks-les-Bains, au village de ce nom, à 18 k. de Tébessa, petit établissement, eaux thermales simples ; Aïn-Sennour, à 5 k. O. de Souk-Ahras, eaux alcalines comparables aux eaux de Bourbon-Larchambault et Mont-Dore.

COMMERCE. - NAVIGATION

DOCUMENTS STATISTIQUES

EXPORTATIONS DE L'ALGÉRIE EN 1901

256

PRINCIPAUX PRODUITS

COMMERCE ET NAVIGATION

COMMERCE ET NAVIGATION

257

NATURE DES MARCHANDISES	UNITÉS	QUANTITÉS EXPORTÉES PAR LES PRINCIPALITÉS				TOTAL		
		D'ALGER	D'ORAN	DE PHILIPPEVILLE (1)	DE BÔNE			
ANIMAUX VIVANTS	Bêtes de somme	Chevaux.....	Tête	4.408	293	1.949	4.582	8.232
		Mulets.....	—	55	45	497	1.176	1.773
		Anes.....	—	457	99	1.184	727	2.467
	Bestiaux...	Race bovine...	—	3.127	6.930	1.973	13.881	25.911
		Race ovine....	—	440.932	469.456	142.114	127.034	1.179.536
		Autres.....	—	19	502	450	13	984
	Peaux brutes, fraîches ou sèches..	Kilog.	1.481.331	1.193.373	659.489	84.406	3.418.599	
	Laine en masse.....	—	620.155	1.319.477	1.095.300	158.963	3.193.895	
	Soies.....	—	835	1.034	»	50	1.919	
	Graisses animales autres que le poisson.....	—	49.338	79.693	1.939	5.664	136.631	
Cire brute.....	—	30.659	13.921	10.747	6.883	62.210		
Poissons de mer.....	—	1.045.191	111.732	701.842	390.082	2.248.847		
Corail brut.....	—	»	»	»	2.600	2.600		
Os, sabots et cornes de bétail.....	—	473.288	305.290	167.372	44.788	990.738		
Céréales.....	Froment, épeautre et méteil.....	Quint.	82.912	933.029	372.905	153.192	1.542.038	
		Avoine.....	—	46.546	669.853	84.183	134.026	934.608
		Orge.....	—	32.646	1.234.626	358.389	149.333	1.774.994
		Maïs.....	—	»	19.903	66	111	20.080
		Farine.....	—	8.418	13.686	43.759	4.715	70.578
Semoules en gruau, en pâtes.....	Kilog.	45.175	23.666	3.064.248	130.125	3.263.214		
Légumes secs et leurs farines.....	—	9.207	160.801	187.166	9.244	366.418		
Fèves et farines de fèves.....	—	1.203.470	1.303.128	893.634	80.540	3.480.772		
Dari, millet et alpiste.....	—	736.812	736.400	247.496	26.700	1.747.408		
Pommes de terre.....	—	6.740.840	1.225.422	325.321	508.059	8.799.642		
Fruits de table frais.	Citrons, oranges....	Kilog.	2.614.104	185.865	653.640	24.972	3.478.581	
		Mandarines.....	—	880.134	325.160	497.543	11.967	1.714.804
Fruits de table secs ou tapés.	Raisins de table.....	—	2.136.060	282.894	239.368	17.933	2.676.255	
		Autres.....	—	825.874	1.341	199.167	110.413	1.136.798
Fruits de table secs ou tapés.	Figues sèches.....	—	3.377.431	224.406	5.166.260	15.139	8.783.236	
		Dattes.....	—	32.416	59.951	1.955.483	32.385	2.080.235
Caroubes.....	Amandes.....	—	3.033	1.042	4.522	»	8.597	
		—	1.487.909	605.838	4.480.711	60	6.574.518	
Graines de lin.....	en feuilles ou en côtes	—	154.748	256.274	900	»	411.922	
		—	4.124.026	74.376	»	887.693	5.086.095	
Tabacs.....	Cigares.....	—	29.305	699	8	80	30.092	
		—	256.801	265.835	81	16.232	538.949	
Huile fixe pure d'olives.....	Cigarettes.....	—	562.141	82.639	165	392	645.337	
		—	1.357.762	25.796	3.133.117	23.132	4.539.807	
Essence de géranium.....	en poudre ou carottes	—	33.467	1.020	245	2.797	37.529	
		—	40.304	1.696	75.053	31.606	148.659	
Liège brut, râpé ou en planches...	Alfa.....	Quint.	13.766	570.779	39.878	82.896	707.319	
		—	107.890	148.051	3.009	2.079	261.029	
Crin végétal.....	Ecorce à tan.....	Kilog.	299.799	4.338.071	175.320	5.016.078	9.829.268	
		—	4.260.810	2.148.619	345.741	374.265	7.129.435	
Légumes frais.....	Fourrages et sons.....	Quint.	34.999	66.223	24.874	124.465	250.561	
		—	3.406	5.907	1.204	812	11.329	
Drilles.....	Boissons ordinaires.....	Hectol.	1.399.109	1.038.769	73.338	146.001	2.657.217	
		—	149	9	40	5	203	
Vins.....	de liqueurs.....	—	18.886	62.504	2.552	54.918	138.860	
		—	11.836	16.378	547	11.316	40.077	
Alcools, eaux-de-vie et esprits divers (hectolitres alcool pur).....	de fer.....	—	847.170	1.230.463	»	»	2.077.633	
		—	461.398	158.551	4.408	»	624.357	
Lie de vin.....	de cuivre.....	Kilog.	758	638.235	151.857	10.782	801.632	
		—	»	10	40.805	229.287	270.102	
Tartre brut.....	de plomb.....	Tonnes	3.806	471.083	5.475	94.211	574.575	
		—	3	»	65	895	963	
Marbres.....	de zinc.....	—	40	13	»	4.086	4.139	
		—	11.732	1.111	2.416	25.288	40.547	
Phosphates naturels.....	Sel marin.....	Quint.	103	42.357	50	13	42.523	
		—	24.133	4.922	2.455	6.854	38.364	
Minerais.....	Peaux, pelleteteries ouvrées.....	Kilog.	1.669.268	87.537	33.360	289.291	2.079.456	
		—	»	»	»	»	»	
Ouvrages en bois.....	Ouvrages en bois.....	—	»	»	»	»	»	
		—	»	»	»	»	»	

(1) La principalité de Philippeville comprend les ports de Philippeville, Bougie et Djidjelli.

IMPORTATIONS EN 1901

(COMMERCE SPÉCIAL)

DÉSIGNATION DES MARCHANDISES		UNITÉS	PRINCIPALITÉ D'ALGER	EN ALGÉRIE
Animaux vivants	Bêtes de somme.	Chevaux	têtes 97	753
		Mulets.....	— 170	1.669
		Anes.....	— 26	362
Bestiaux.....	Race bovine	— 1.036	49.813	
		Autres	— 168	319.686
Viandes salées.....		kilog. 296.963	869.738	
Peaux brutes, fraîches ou sèches.....		— 476.298	798.401	
Soies		— 24.864	24.864	
Graisses animales autres que de poissons.		— 559.972	1.548.354	
Margarine.....		— 47.741	134.487	
Fromages.....		— 1.086.403	2.559.613	
Beurres		— 292.037	479.976	
Poissons de mer.....		— 1.092.118	2.340.238	
Céréales..	Froment, épautre et méteil..	quint. 11	1.259	
		Avoine.....	— 61	109
		Orge	— 211	1.041
		Maïs	— 1.084	1.494
		Farines.....	— 32.116	85.605
Semoules en gruau, en pâtes et pâtes d'Italie		kilog. 171.598	896.799	
Riz.....		— 1.234.333	3.229.951	
Légumes secs et leurs farines.....		— 3.045.566	7.050.145	
Marrons, châtaignes et leurs farines....		— 276.214	1.013.308	
Dari, millet et alpiste.....		— 5.238	11.836	
Pommes de terre		— 12.337.844	20.987.192	
Fruits de table..	frais.....	— 860.287	3.128.257	
		secs ou tapés.....	— 773.084	3.289.640
Graines et fruits oléagineux.....		— 488.248	1.736.225	
Sucres	bruts	— 1.158.240	2.382.497	
		— 5.274.066	(*) 15.717.991	
Glucoses.....		— 49.236	159.646	
Cafés.....		— 1.996.792	5.448.714	
Poivre.....		— 29.612	71.164	
Cannelle		— 6.414	15.546	
Muscades et vanille.....		— 498	1.562	
Girofle.....		— 2.823	8.154	
Thé.....		— 17.028	77.381	

DÉSIGNATION DES MARCHANDISES	UNITÉS	PRINCIPALITÉ D'ALGER	EN ALGÉRIE
Tabacs { en feuilles ou en côtes	kilog.	556.023	1.552.592
{ fabriqués... { cigares.....	—	8.450	11.821
{ cigarettes.....	—	488	543
{ en poudre, en ca- { rottes, etc.....	—	37.891	72.380
Huiles fixes pures { d'olives.....	—	17.334	342.517
{ de graines grasses ..	—	3.453.541	9.105.787
Bois à construire. { brut ou équarri.....	1,000 k.	172	20.302
{ scié.....	—	18.674	42.075
Boissons fermentées, vins { ordinaires....	litre	228.460	928.209
{ de liqueurs ..	—	375.674	993.402
Bière.....	kilog.	3.553.462	2.850.111
Alcools, eaux-de-vie et esprits de toute sorte	lit. al. pur	1.951.245	7.304.510
Eaux minérales gazeuses et autres.....	kilog.	539.693	1.737.743
Matériaux de toute sorte.....	quint.	470.501	1.276.798
Soufre	—	140.852	185.982
Houille.....	—	1.034.497	(**) 2.239.440
Huiles de pétrole, de schiste { brutes....	kilog.	»	»
{ et autres huiles minérales. { raffinées..	hectol.	45.369	104 181
Fontes, fers et aciers	kilog.	11.552.703	20.110.648
Savons autres que ceux de parfumerie...	—	4.647.680	13.082.600
Chicorée brulée ou moulue.....	—	169.763	595.346
Bougies de toutes sortes	—	1.185.357	2.540.982
Poteries.....	—	3.415.706	9.604.926
Verres et cristaux.....	—	2.365.717	4.887.546
Tissus ... {	—	161.367	441.028
	—	1.738.574	5.205.651
	—	5.751.742	10.087.656
	—	476.272	747.421
	—	5.882	16.091
{ autres	—	»	502
Papier et ses applications.....	—	3.237 363	7.061.667
Peaux et pelleteries ouvrées	—	804.582	1.434.304
Machines et mécaniques	—	2.650.793	5.591.051
Ouvrages. {	—	4.804.832	14.328.075
	—	24.226.186	34 026 530
	—	388.587	726.368
Bimbeloterie.....	—	304.722	500.883

(*) Quantités importées pour la consommation. Il a été importé, en outre, à destination du Maroc et des oasis sahariennes, 20,278 quintaux.

(**) Quantités importées pour la consommation. Il a été importé, en outre, pour la réexportation, 3,427,430 quintaux.

RÉSUMÉ GÉNÉRAL

DES RELATIONS COMMERCIALES DE L'ALGÉRIE EN 1901

DÉSIGNATION DES PUISSANCES	VALEURS	
	IMPORTATIONS	EXPORTATIONS
	Mille francs	Mille francs
France	255.240	211.221
Angleterre et Possessions anglaises de la Méditerranée.	7.482	15.701
Allemagne	908	4.583
Belgique.....	652	6.324
Espagne.....	5.951	2.245
Italie	2.520	3.809
Etats-Unis d'Amérique	4.094	1.589
Maroc.....	16.107	214
Régence de Tripoli.....	410	31
Tunisie.....	5.761	12.633
Autres pays*.....	19.468	3.595
TOTAUX.....	318.593	261.945
TOTAL GÉNÉRAL.....	580.538.000 francs	

(*) Cette dénomination s'applique aux pays étrangers, aux colonies françaises et aux pays de protectorat autres que ceux désignés ci-dessus.

ÉTAT DU MOUVEMENT DE LA NAVIGATION DES PRINCIPAUX PORTS D'ALGERIE

Pendant l'Année 1901

MOUVEMENT de la NAVIGATION des principaux ports d'Algérie	NAVIRES en ESCALE				NAVIRES à PLEIN CHARGEMENT				NAVIRES en RELACHE		COURRIERS RÉGULIERS de France et de la côte	NAVIRES AUTRES QU'EN ESCALE venant de l'Océan, de la Méditerranée et de la côte				TOTAL GÉNÉRAL des NAVIRES			
	FRAN- ÇAIS		ÉTRAN- GERS		En charbon		En diverses marchan- dises		Français	Étrangers		FRANÇAIS		ÉTRAN- GERS		A VAPEUR		A VOILES	
	à vapeur	à voiles	à vapeur	à voiles	Français	Étrangers	Français	Étrangers				à vapeur	à voiles	à vapeur	à voiles	Français	Étrangers	Français	Étrangers
Alger.....	167	»	201	4	26	116	»	20	39	923	606	1.196	302	40	83	2.026	1.284	304	99
Oran.....	397	9	113	3	8	50	36	54	107	55	522	743	174	175	171	1.832	424	169	188
Philippeville..	495	98	5	»	2	9	202	26	4	8	268	76	41	1	3	970	30	174	23
Bône....	464	»	»	»	5	19	16	4	10	10	253	102	321	162	180	876	182	321	180
Bougie.....	»	»	12	2	»	3	»	3	»	»	59	791	34	16	10	850	35	33	14

TARIF DES DOUANES

Tarif général

DÉNOMINATION DES PRODUITS	DROITS (Décimes et 4 % compris)				
	PRODUITS d'origine euro- péenne	PRODUITS d'origine extra-européenne			
		Importés directe- ment d'un pays hors d'Europe	Importés des entrepôts d'Europe		
	100 kil. N. fr. c.	100 kil. N. fr. c.	100 kil. N. fr. c.		
Importations par mer.					
Viandes { de porc (jambon et lard, etc.) (A)...	22 25	22 25	25 85		
salées { de bœufs et autres.....	25 00	25 00	28 60		
Sucres { des colonies et possessions françaises (B) et ses fabriques de la métropole	en poudre (y compris les poudres blanches, d'après leur rendement présumé au raffinage).	40 00	40 00	—	
	raf- { autres que candis.	40 00	40 00	—	
	finés. { candis.....	42 80	42 80	—	
	étran- { en poudre, dont le rendement présupposé au raffinement est de	98 % ou moins....	40 (1)	40 00	40 (1)
		plus de 98 %.....	56 00	56 00	56 00
	gers.. { raffinés.....	autres que candis.	56 00	56 00	56 60
	candis.....	71 60	71 60	71 60	
Café..... { en fève.....	—	30 00	310 00		
	torréfié ou moulu.....	40 00	403 00		
Poivre (en grains ou moulu).....	—	138 66	178 66		
Piment (en grains ou moulu).....	—	138 66	178 66		
Cannelle.....	—	138 66	178 66		
Cassia lignea.....	—	138 66	178 66		
Muscades { en coques.....	—	138 66	178 66		
	sans coques.....	—	208 00	258 00	
Macis.....	—	208 00	258 00		
Girolle (clous et griffes).....	—	138 66	178 66		
Vanille.....	—	277 33	287 33		
Tabacs (en feuilles ou en côtes).....	50 00	50 00	56 00		
Cigares et cigarettes.....	250 00	250 00	258 00		

(A) Les bureaux de Douane de l'Algérie ne sont pas ouverts à l'importation des viandes salées de porc, d'origine américaine.

(B) On ne considère comme produits des colonies et possessions françaises que ceux qui sont importés directement.

(1) Plus 9 fr. par 100 kil. net sur le poids effectif.

TARIF DES DOUANES

Tarif général (suite).

DÉNOMINATION DES PRODUITS	DROITS (Décimes et 4 % compris)		
	PRODUITS d'origine euro- péenne	PRODUITS d'origine extra-européenne	
		Importés directe- ment d'un pays hors d'Europe	Importés des entrepôts d'Europe
	100 kil. N. fr. c.	100 kil. N. fr. c.	100 kil. N. fr. c.
Importations par mer.			
Tabacs à fumer, à priser ou à mâcher.....	150 00	150 00	158 00
Bière (fût compris, poids brut).....	9 50 (A)	9 50 (A)	10 00 (A)
Cartes à jouer { à portrait français.....	75 00	Prohibées.	78 60
{ à portrait étranger.....		75 00	
Armes de guerre.....		Prohibées.	
Munitions de guerre.....		Prohibées.	
Allumettes chimiques et bois { en bois.....	12 00	12 00	15 60
{ autres.....	20 00	20 00	23 60
Produits d'origine tunisienne.....	Même régime que dans la Métropole.		
Toutes autres marchandises.....	Droits du Tarif général métropolitain.		
Importations par les frontières de terre.			
Ecorces à tan, de provenance tunisienne.....		Prohibées.	
Autres produits { originares de la Régence de naturels { Tunis, de l'Empire du Ma- ou fabriqués { roc ou des pays au sud de { l'Algérie.....			Exempts.
{ d'ailleurs.....			
EXPORTATIONS			
<i>Même régime que dans la Métropole (Loi du 17 Juillet 1867).</i>			
(A) Déduction faite de la taxe de fabrication de 3 fr. 75 comprise dans le droit du Tarif métropolitain.			

TARIF DES DOUANES

TARIF MINIMUM

Comme pour la France, certains produits originaires des pays étrangers, auxquels le tarif minimum a été concédé, sont admis en Algérie aux droits de ce tarif.

Le tarif minimum est le même que le tarif général pour la plupart des produits. Il ne varie que pour :

Sucres étrangers autre que candis.....	50 fr. les 100 k.	
— candis.....	68 60	—
Cafés en fèves.....	31 20	—
Bière (fût compris, poids brut).....	6 50	—
Allumettes chimiques en bois.....	12 »	—
— — autres.....	20 »	—

DROITS de CONSOMMATION et de FABRICATION

Un droit de consommation de 100 francs par hectolitre d'alcool pur est perçu, au profit du Trésor, sur les alcools introduits en Algérie. (Lois de Finances du 26 janvier 1892, du 28 décembre 1895 et du 13 avril 1898.)

Indépendamment du droit de consommation et du droit d'octroi de mer, sont soumis à un droit de fabrication : les absinthes ou similaires, les bitters, les liqueurs de toute sorte, et, d'une manière générale, les spiritueux quelconques.

Ce droit est fixé ainsi :

Absinthes et similaires, quel qu'en soit le degré....	50 fr. par hectol.
Autres spiritueux (bitters, liqueurs, etc.), ayant une richesse alcoolique.....	inférieure à 20 degr. 10 » —
	de 20 à 29 degrés.... 15 » —
	de 30 à 49 degrés.... 30 » —
	de 50 degrés et plus. 50 » —

Par décret du 7 août 1900, il a été institué, en Algérie, une taxe de dénaturation de 2 fr. 40 par litre d'alcool pur sur les alcools dénaturés.

TARIF DES DROITS D'OCTROI DE MER
A PERCEVOIR EN ALGÉRIE
(Décret du 30 Décembre 1900)

DÉNOMINATION DES PRODUITS	QUOTITÉ des DROITS	
	les 100 k. fr. c.	
Cafés.....	30 00	
Glucoses.....	10 00	
Sucres bruts et vergeoises.....	15 00	
Sucres raffinés.....	20 00	
Chicorée moulue.....	5 00	
Thé.....	25 00	
Poivre.....	35 00	
Marrons, Châtaignes et leurs farines.....	5 00	
Cannelle et Cassia lignea.....	45 00	
Muscades, Macis et Vanille.....	100 00	
Clous et griffes de Girofle.....	40 00	
Huiles minérales.....	5 00	
Alcools... {	Alcool pur contenu dans les eaux-de-vie et esprits en cercles, eaux-de-vie et esprits en bouteilles, liqueurs et fruits à l'eau-de-vie.....	
	Alcool pur contenu dans les vins de composition, les vins mutés à l'alcool.....	
	Alcool pur contenu dans les vins de raisins secs, les vins artificiels et les liquides alcooliques provenant de la fermentation des figues, caroubes, dattes, grains et de toutes substances scarifiées ou similaires autres que les raisins frais, les pommes, les poires et le miel.....	l'hect. 50 00
	Alcool pur excédant 15°99 contenu dans les vins.....	
	Alcool pur contenu dans les eaux distillées alcooliques, les parfumeries alcooliques et tous autres produits retenant de l'alcool à l'état de mélange.....	
	Alcool employé à la préparation des médicaments, produits chimiques et autres produits obtenus au moyen de la <i>dénaturation</i> de l'alcool y compris les vernis fabriqués avec de l'alcool dénaturé en présence du Service, mais à l'exception des amorces au fulminate de mercure importées par l'Administration de la Guerre (droits à percevoir suivant les proportions fixées par le Tarif des Douanes et dans les conditions déterminées par les décrets des 7 et 21 août 1900)..	0 60
Bières.....	5 00	

IMMIGRATION ET COLONISATION

EN ALGÉRIE

TERRES DE COLONISATION

Ventes. — Chaque année, l'Etat met en vente, par la voie de l'adjudication publique, des terres d'origine domaniale.

Des affiches et des avis dans les journaux font connaître au public le moment venu, la date de l'adjudication, le nombre de lots mis en vente avec leur superficie et le chiffre de la mise à prix de chacun d'eux.

Une notice contenant tous renseignements utiles sur ces ventes est envoyée à toute personne qui en fait la demande.

Concessions. — *Condition à remplir pour obtenir une concession.*

Nul ne peut obtenir une concession territoriale en Algérie, s'il n'est Français d'origine européenne ou Européen naturalisé.

Les demandeurs doivent s'engager à *résider pendant cinq ans, avec leur famille, sur les terres qui leur seront concédées.* Au bout de trois ans cependant, ceux qui ont apporté sur leurs terres des améliorations permanentes d'une certaine importance, dont la valeur est calculée à raison de 100 francs par hectare concédé, dont un tiers au moins en bâtiments d'habitation ou d'exploitation agricole, peuvent obtenir leurs titres de propriété.

Tout demandeur en concession est tenu de déclarer, à peine de déchéance, qu'il n'est ou n'a été ni concessionnaire, ni cessionnaire, ni adjudicataire de terres domaniales de colonisation.

Conformément à l'article 12, n° 1, de la loi du 11 brumaire an VII, les demandes de concession doivent être faites *sur papier timbré.*

Elles doivent être accompagnées d'une soumission, établie suivant un modèle réglementaire, *de l'extrait du casier judiciaire et de la justification, au moyen des avertissements du service des Contributions directes et d'un certificat de l'autorité locale, des ressources dont dispose réellement le postulant.*

Lorsque ces ressources consistent, en totalité ou en majeure partie, en immeubles, le demandeur sera tenu de fournir un certificat du conservateur des hypothèques indiquant la situation de ces biens au point de vue des charges qui peuvent les grever.

Les concessions sont attribuées de préférence aux cultivateurs, chefs de famille et possédant un avoir d'au moins 5,000 francs.

La pratique des travaux des champs est nécessaire pour parvenir à tirer un bon parti des terres concédées.

Le capital est indispensable pour pouvoir construire une maison d'habitation et des bâtiments d'exploitation, acheter un cheptel, des semences et vivre en attendant les premières récoltes.

Les familles qui réunissent les meilleures conditions sont admises comme attributaires.

Elles sont avisées de leur admission par le préfet du département où est située la concession. Elles reçoivent alors un acte provisoire de concession. Ce titre donne droit :

1° *En chemin de fer.* — Au transport à 1/2 tarif en 3° classe pour les membres de la famille et les personnes à son service indiqués sur le titre, et au transport gratuit des 100 kilogs de bagages par personne ;

2° *Sur les paquebots de la Compagnie Transatlantique partant de Port-Vendres ou de Marseille.* — Au transport gratuit en 3° classe des personnes indiquées sur ce titre, et au transport gratuit de 80 kilogs de bagages par personne. Les mêmes avantages sont accordés aux *acquéreurs* de terres domaniales.

NOTA. — Il est expressément recommandé aux demandeurs de ne venir en Algérie que lorsqu'ils auront été avisés de leur admission et qu'ils auront reçu un acte provisoire de concession.

Le programme des créations ou agrandissements de centres est adressé aux personnes qui en font la demande au Gouverneur Général de l'Algérie, aux préfets d'Alger, d'Oran et de Constantine et au Service des Renseignements Généraux de l'Algérie (Galerie d'Orléans, Palais-Royal, Paris).

Il est déposé également dans toutes les préfectures et sous-préfectures de France.

Des terres domaniales peuvent être mises à la disposition temporaire des *Sociétés* ou des particuliers qui prendraient l'engagement : 1° de peupler un ou plusieurs villages en assurant l'installation particulière des familles destinées à former le peuplement ; 2° de transmettre gratuitement lesdites terres à ces familles dans le délai de deux ans, sans que ces Sociétés ou particuliers puissent jamais devenir propriétaires des terres qui leur ont été remises à charge de transmission, le peuplement doit être composé pour les deux tiers de Français immigrants, et pour un tiers soit de Français, soit d'Européens naturalisés ou en instance de naturalisation déjà établis en Algérie.

Par exception, et dans le but de favoriser l'établissement d'industries spécialement utiles, le Gouvernement général peut, le Conseil de Gouvernement entendu, autoriser la substitution d'immigrants étrangers européens aux immigrants français, la composition du dernier tiers restant la même que ci-dessus.

A l'expiration de la période quinquennale qui suit la concession provisoire, le concessionnaire à charge de résidence, ou son ayant-cause régulièrement investi, adresse au Préfet une demande en délivrance du *titre définitif de propriété*.

Le concessionnaire, dispensé de la résidence, joint à l'appui de sa demande l'état descriptif de la situation actuelle de la terre concédée et le compte des travaux exécutés.

Lorsqu'il est établi que le concessionnaire a rempli toutes conditions auxquelles il est imposé, l'Administration lui délivre son titre définitif.

Après trois ans de résidence, le concessionnaire astreint à la résidence a la faculté de réclamer le titre définitif de propriété en justifiant d'une dépense moyenne de *100 francs par hectare*, réalisée en améliorations utiles et permanentes, dont un tiers au moins en bâtiments d'habitation ou d'exploitation agricole. Le concessionnaire qui tient ses droits d'une entreprise de peuplement doit en outre justifier qu'il est complètement libéré envers ladite entreprise.

La même faculté appartient, au bout de trois ans, au concessionnaire dispensé de la résidence, qui justifie de l'accomplissement de toutes les obligations qui lui étaient imposées.

IMPRIMERIE P. FONTANA, ALGER

CATALOGUE DES PUBLICATIONS DIVERSES

Afin d'éviter tout retard dans les réceptions, les demandes devront contenir le montant de l'envoi ; à défaut, aucune suite ne leur sera donnée.

TITRES DES OUVRAGES	PRIX	PAR POSTE
PUBLICATIONS		
<i>DU GOUVERNEMENT GÉNÉRAL DE L'ALGÉRIE</i>		
Traductions d'Auteurs Arabes		
Petit Traité de Théologie musulmane , par SENOUSSI, avec une traduction française par M. J.-D. LUCIANI...	2 »	2 05
Petit Traité des Successions musulmanes (<i>Rah'bia</i>), texte et traduction française, par M. J.-D. LUCIANI.....	1 50	1 55
Petit Traité des Formes du Verbe (<i>El-Bina</i>), texte arabe avec traduction française, par M. BAGARD, officier interprète militaire de 1 ^{re} cl. au Gouvernement général..	1 »	1 05
Petit Traité de Grammaire arabe en vers , par EL ATTAR, texte arabe avec traduction française, par M. J. SICARD, interprète militaire au Gouvernement général.	1 »	1 05
Le Tableau de Cébès , version arabe d'Ibn Miskaoueih, publiée et traduite avec une introduction et des notes par M. René BASSET, directeur de l'École supérieure des Lettres d'Alger.....	2 50	2 65
Balance de la Loi musulmane ou Esprit de la Législation islamique , et divergence de ses quatre rites jurisprudentiels, par CHARANI, traduit de l'arabe par le D ^r PERRON.....	5 »	5 70
Les Mansions lunaires des Arabes , texte arabe en vers de MOH'AMMED EL MOQRI, traduit et annoté par M. A. DE CALASSANTI MOTYLINSKI, professeur à la Chaire d'arabe de Constantine, directeur de la Mederça.....	3 »	3 20
Hayy ben Yaqdhân , roman philosophique d'IBN THOFAIL, texte arabe publié d'après un nouveau manuscrit, avec les variantes des anciens textes, et traduction française par L. GAUTHIER, chargé de cours à la Chaire de Philosophie de l'École supérieure des Lettres d'Alger.....	4 »	4 35
Al-Bayanol-Mogrib , Histoire de l'Afrique et de l'Espagne, traduite et annotée par M. E. FAGNAN.....	4 50	5 20

TITRES DES OUVRAGES	PRIX	PAR POSTE
PUBLICATIONS DE LA MAISON		
L'Aqiqa (<i>La Cornaline</i>), par ABOU OTMAN SAÏD BEN ABDALLAH ET-TLEMSANI EL-MENDASI, texte arabe, publié d'après trois manuscrits, et traduction française avec notes, par le général FAURE-BIGUET... ..	3	» 3 20
L'Extrême-Sud de l'Algérie. — Le Gourara, le Touat, In-Salah, le Tidikelt, le Pays des Touaregs, l'Adrar, Tin Bouctou, Agadès, avec une carte au 1/800,000°, par le commandant V. DEPORTER... .. (Colis postal : 12 fr. 85).	12	» 13 50
La Question du Touat. — Sahara algérien (Gourara, Touat et Tidikelt. Caravanes et Transsaharien). Deux conférences du commandant DEPORTER, avec une carte au 1/600,000°	2	» 2 20
Dictionnaire français-arabe , par M. GASSELIN, spécialement affecté aux dialectes de l'Algérie, de la Tunisie, du Maroc et du Sahara, contenant les expressions choisies du langage grammatical et les principales règles de la grammaire arabe (arabe vulgaire, littéral). — Un volume de 832 pages, richement relié	10	» 10 95
Les Neutres. — Etude juridique et historique de droit maritime international, par M. GODCHOT, capitaine adjudant-major au 1 ^{er} Zouaves, licencié en droit.....	5	» 5 90
L'Algérie Traditionnelle. — Légendes, Contes, Chansons, Mœurs, Coutumes, Fêtes, Croyances, Superstitions, etc., par A. CERTEUX, membre de la Société historique algérienne, et E. Henry CARNOY, professeur au Lycée Louis-le-Grand. — Tome 1 ^{er}	5	» 5 70
Le Transsaharien. — Résumé topographique, scientifique et littéraire, <i>l'Algérie et le Sénégal</i> , d'après les travaux exécutés sur le terrain par MM. Henry DUVEYRIER; le capitaine BROSSELDARD, membre de la mission Flatters; le lieutenant de vaisseau MAGE; divers documents du Ministère de la Marine; la Carte générale du Ministère des Travaux publics; la Carte provisoire de la mission de l'Ouest et la Carte du Congo; d'après la minute de Stanley; d'une Note de M. DUPONCHEL, ingénieur en chef des ponts et chaussées, augmenté d'une étude complète de M. LAMAIRESSE, ancien ingénieur des ponts et chaussées	4	» 4 40

CATALOGUE DE LA MAISON P. FONTANA, ALGER

TITRES DES OUVRAGES	PRIX	PAR POSTE
Concordances du Manuel de Droit de Sidi Khalil , d'après l'ordre des racines sur l'édition de Paris, par E. FAGNAN, professeur de littérature arabe à l'École supérieure des Lettres d'Alger. — Ouvrage indispensable aux magistrats, avocats, interprètes et, en général, à toute personne s'occupant de droit musulman. — Ces concordances, dressées d'après l'édition publiée par la Société asiatique, permettent de retrouver et de contrôler sur le champ un passage quelconque de cet auteur et servent, en même temps, de table très détaillée des matières	7 50	8 10
La Concordance des ères hégirienne et grégorienne , comprenant les XII ^e XIII ^e et XVI ^e siècles de l'hégire correspondant aux années de l'ère chrétienne comprise entre 1687 et 1982, publiée par M. Charles BERNOIN, interprète judiciaire, avec le concours du Ministère de la Justice	4 »	4 45
Cours de lecture et d'écriture françaises à l'usage des Indigènes lettrés d'Algérie , par M. le commandant RINN, chevalier de la Légion d'honneur, officier d'Académie, conseiller de gouvernement, et M. AHMED BEN HASSEN BEN BRIMATH, interprète militaire	5 »	5 35
Contes d'Aboukir et d'Abousir (textes français et arabe)	2 »	2 20
Les Roueries de Dalila . — Conte extrait des <i>Mille et une Nuits</i> , textes français et arabe, par M. ARNAUD, interprète principal de 1 ^{re} classe, officier de la Légion d'honneur	3 »	3 30
Sa Majesté Bakchiche ou Monsieur Pourboire , par AHMED FARÈS, traduction de M. ARNAUD, interprète principal de 1 ^{re} classe, officier de la Légion d'honneur (textes français et arabe en regard)	1 50	1 55
Les Dunes Sahariennes , par le capitaine GODRON	1 »	1 10
Justice musulmane en Algérie (Réorganisation du service de la), tarif annexé, décret du 17 avril 1889 (textes français et arabe réunis)	1 50	1 60
Justice musulmane (Rapport et décret portant modification des articles 7 (§ 6), 37, 38, 43 et 44 du décret du 17 avril 1889 sur la) et complétant le dit décret	1 »	1 10
Justice musulmane (Décret du 10 septembre 1886 sur l'organisation de la) en Algérie	1 50	1 60

CATALOGUE DE LA MAISON P. FONTANA, ALGER

TITRES DES OUVRAGES	PRIX	PAR POSTE
Enregistrement des actes et des jugements des cadis (Décret du 22 décembre 1888 sur l'). — <i>Circulaire du 30 mars 1889</i> en réglant l'exécution (textes français et arabe réunis).....	1 50	1 60
Manuel de perception des droits d'enregistrement à l'usage des cadis , par J. ROZIER DE LINAGE, receveur de l'Enregistrement à Bougie, traduit en arabe par SI ALI BEN MOHAMED AKLI, interprète judiciaire à Bougie.....	5 »	5 15
Réforme des frais de justice (Décret du 10 septembre 1892 sur la). — Enregistrement, Domaine et Timbre....	1 »	1 05
Pèlerinage de la Mecque (Règlement sur le).....	1 50	1 60
Autorisation aux cadis de se transporter sur les marchés (Décret du 17 avril 1889 sur l')....	2 »	2 10
Propriété indigène. — Modification du décret du 22 septembre 1887, sur l'exécution du Sénatus-Consulte du 22 avril 1863 et de la loi du 28 avril 1887. <i>Circulaire gouvernementale</i> (textes français et arabe).....	1 »	1 05
Loi sur la propriété foncière en Algérie	1 »	1 05
Décret relatif à l'exploitation des phosphates de chaux en Algérie	1 »	1 05
Décret relatif à la fabrication des spiritueux en Algérie	0 60	0 65
Nouveau régime fiscal des alcools en Algérie (Décrets relatifs au).....	1 50	1 60
Distribution des primes d'encouragement à la race chevaline (Règlement et arrêté ministériel relatifs à la). ..	1 »	1 05
Nationalité (Loi du 26 juin 1889 sur la).....	1 »	1 05
Procédure à suivre devant les Conseils de Préfecture (Loi du 22 juillet 1889 sur la). — Modifications apportées au § 3 de l'art. 10 et au § 2 de l'art. 44 de la dite loi....	1 »	1 05
Modification à la législation des faillites (Loi du 4 mars 1889 portant).....	0 25	0 30
Le même, texte arabe.....	0 50	0 55
Droits de licence à payer, en Algérie, à partir du 1^{er} juillet 1893 (Loi du 28 avril 1893).....	0 50	0 55
De la sécurité dans les villages et les tribus , par M. ABDALLAH.....	1 »	1 15
Etude sur les moyens de régénérer les oliviers et les caroubiers sauvages	0 50	0 55

